

Dirección de Ingeniería

Gerencia de Gestión Ambiental y Social

Programa de Proyectos

Enero, 2022

EMPRESA DE TRANSMISIÓN ELÉCTRICA, S.A. PROYECTOS DE ETESA Y PARTICIPACIÓN CIUDADANA

ETESA desarrolla los proyectos de expansión del sistema de transmisión eléctrica en cumplimiento de la legislación nacional para la evaluación de impacto ambiental y aplicación de mecanismos de participación y consulta ciudadana en la fase de evaluación y construcción.

A continuación, detalle de los proyectos según categoría del estudio de impacto ambiental, resolución de aprobación del EsIA, informes de seguimiento ambiental, y su localización geográfica. Se incluye evidencia de los mecanismos de participación ciudadana aplicados de acuerdo a lo señalado en la legislación:

Gestión Ambiental

Estudios de Impacto Ambiental

| PROYECTO | AÑO | EsIA | LOCALIZACIÓN GEOGRÁFICA |
|--|------|--|--|
| Consultoría para la elaboración del Estudio de Impacto Ambiental Categoría I Adición de Static Var Compensator (SVC) en la Subestación Eléctrica Llano Sánchez 230 kV; Adición de Banco de Capacitores de 60 MVAR y de Static Var Compensators (SVC) en la Subestación Eléctrica Panamá II y Adición de Banco de Capacitores de 90 MVAR en la Subestación Chorrera 230 kV. | 2016 | <p>Categoría I Adición de Static Var Compensator (SVC) en la Subestación Eléctrica Llano Sánchez 230 kV. Resolución DRCC-IA-064-16 de 12 de julio de 2016.</p> <p>Se realizó el pago de la indemnización ecológica (Resolución DRCC-027-17).</p> <p>Entrega de Informes de seguimiento ambiental de los periodos: Junio a Noviembre 2017; Diciembre 2017 a Mayo 2018 y Junio a Noviembre del 2018. Junio a Noviembre 2017; Diciembre 2017 a Mayo 2018 y Junio a Noviembre del 2018.</p> | Corregimiento El Roble, distrito de Aguadulce, provincia de Coclé. |

| PROYECTO | AÑO | EsIA | LOCALIZACIÓN GEOGRÁFICA |
|---|------|---|--|
| Consultoría para la elaboración del Estudio de Impacto Ambiental Categoría I Adición de Static Var Compensator (SVC) en la Subestación Eléctrica Llano Sánchez 230 kV; Adición de Banco de Capacitores de 60 MVAR y de Static Var Compensators (SVC) en la Subestación Eléctrica Panamá II y Adición de Banco de Capacitores de 90 MVAR en la Subestación Chorrera 230 kV. | 2015 | Categoría I Adición de Banco de Capacitores de 60 MVAR y de Static Var Compensators (SVC) en la Subestación Eléctrica Panamá II. Resolución DRPM-IA-310-2015 de 15 de diciembre de 2015. Resolución No DRPM-F-IE-258-2017 de indemnización ecológica. En fase de construcción. Entrega de informes de seguimiento ambiental de los periodos: Noviembre 2017 - Febrero de 2018 Marzo 2018 - Junio 2018 Julio 2018 - Octubre 2018. | Corregimiento de Pedregal, distrito de Panamá, provincia de Panamá. |
| | 2015 | Categoría I Adición de Banco de Capacitores de 90 MVAR en la Subestación Chorrera 230 kV. Aprobado mediante Resolución ARAPO-IA-257-15 de 14 de diciembre de 2015 y Resolución DIRPO- EVALUACIÓN-ALR-N°031-16. Y Resolución DRPO-AGICH-No. 367-2017. Se aprobó el EIA mediante la resolución AEIA-RES-IA-023-18 del Globo B. En fase de construcción. Entrega de informes de seguimiento ambiental del periodo: Diciembre 2017 - Mayo 2018. | Corregimiento El Arado, distrito de Chorrera, provincia de Panamá Oeste. |
| Estudio de Impacto Ambiental para el Proyecto Movimiento de tierra para la Adición del Banco de Capacitores de 90 MVAR en la SE Chorrera 230 KV. | 2018 | Estudio de Impacto Ambiental Categoría I, aprobado mediante Resolución DRPO-AEIA-IA-RES-023-18. Pago de la Resolución de Indemnización Ecológica DRPO-DEFOR-No 103-2018. Entrega de Informe de seguimiento ambiental a la Regional de Panamá Oeste. | Corregimiento El Arado, distrito de Chorrera, provincia de Panamá Oeste. |

| PROYECTO | AÑO | EsIA | LOCALIZACIÓN GEOGRÁFICA |
|---|------|---|--|
| | | Entrega de informes de seguimiento ambiental de los periodos: Junio – Noviembre 2018; Diciembre 2018 – Mayo 2019; Junio 2019- Noviembre 2019; Diciembre 2019- Mayo 2020; Junio 2020- Diciembre 2020. | |
| Consultoría para la elaboración del Estudio de Impacto Ambiental Categoría I y Seguimiento Ambiental Proyecto: Obras Civiles, Suministro, Montaje, Pruebas y Puesta en Servicio de Equipos Electromecánicos y Estructuras para Completar la Adición del Autotransformador T-4 de la Subestación Panamá 230/115kV. | 2015 | Categoría I y seguimiento ambiental del proyecto Obras Civiles, Suministro, Montaje, Pruebas y Puesta en Servicio de Equipos Electromecánicos y Estructuras para Completar la Adición del Autotransformador T-4 de la Subestación Panamá 230/115kV. Resolución de aprobación DIEORA-RAM-IA-034-2011. Informe de seguimiento ambiental- N° 7- Noviembre, 2016 - Fase de Construcción. En fase de construcción. | Condado del Rey, corregimiento Amelia Denis de Icaza, distrito de Panamá, provincia de Panamá. |
| Suministro y Construcción de la Subestación Eléctrica El Higo 230/34.5 kV | 2015 | Categoría II- Construcción de la Subestación Eléctrica El Higo 230/34.5 kV. Resolución de Aprobación DIEORA-IA-130-2013. Informe Final de cierre Ambiental. Concluye Fase de construcción. | Corregimiento El Higo, distrito de San Carlos, provincia de Panamá. |
| Diseño y Construcción de la subestación eléctrica San Bartolo. | 2015 | Categoría II- Proyecto Diseño y Construcción de la Subestación San Bartolo. Resolución de aprobación DIEORA IA-194-2013 del 9 de agosto de 2013. Informe final de cierre Ambiental: Abril, 2015- Concluye Fase de construcción. | La Hueca Arriba, corregimiento de San Bartolo, distrito de La Mesa, provincia de Veraguas. |
| Suministro y Construcción de las líneas de transmisión del Proyecto | 2015 | Categoría II. Estudio de Impacto Ambiental del Proyecto: Línea de | Corregimientos: Pedregal, Las Cumbres y Chilibre, |

| PROYECTO | AÑO | EsIA | LOCALIZACIÓN GEOGRÁFICA |
|--|------|---|--|
| Colón Fase II. Subestaciones Santa Rita - Chagres - Panamá II. | | Transmisión Santa Rita-Chagres-Panamá II y Ampliación de las Subestaciones Santa Rita y Panamá II. Resolución de Aprobación DIEORA-IA-596-2011. Informe de seguimiento Ambiental N° 7- Entregado en las Administraciones Regionales de Colón y Panamá Metro, del Ministerio de Ambiente. | distrito de Panamá. y, Corregimiento de Sabanitas, Limón y Pilon, distrito y provincia de Colón. |
| Diseño, Suministro, Construcción, Financiamiento de la Tercera Línea de Transmisión Veladero-Llano Sánchez-Chorrera- Panamá en 230kV, Adaptación de las Subestaciones Asociadas, Tramo Veladero - Chorrera. | 2015 | Categoría III. Estudio de Impacto Ambiental Diseño, Suministro, Construcción, Financiamiento de la Tercera Línea de Transmisión Veladero-Llano Sánchez-Chorrera-Panamá en 230kV, Adaptación de las Subestaciones Asociadas, Tramo Veladero-Chorrera. Resolución DIEORA-IA-158-2014. Informe de seguimiento ambiental No 6 y cierre, remitidos a las Regionales de Coclé, Veraguas, Panamá Oeste y Chiriquí del Ministerio de Ambiente. Fase de construcción. Informe de Seguimiento Ambiental de la Fase de Operación: Octubre 2017-Abril-2019; Mayo 2019-Octubre 2019; Noviembre 2019-Abril 2020; Mayo 2020-Octubre 2020. Informes de seguimiento Ambiental Fase de Operación Noviembre 2020-Abril 2021.; Mayo 2021-Octubre 2021 en las Regionales de Chiriquí, Veraguas y Coclé. | Veladero, Provincia de Chiriquí y Chorrera, Panamá Oeste. |

| PROYECTO | AÑO | EsIA | LOCALIZACIÓN GEOGRÁFICA |
|--|------|---|--|
| Diseño, Suministro, Construcción, Financiamiento de la Tercera Línea de Transmisión Veladero-Llano Sánchez-Chorrera- Panamá en 230kV, Adaptación de las Subestaciones Asociadas, Tramo Veladero - Chorrera. | 2014 | Categoría III. Estudio de Impacto Ambiental Diseño, Suministro, Construcción, Financiamiento de la Tercera Línea de Transmisión Veladero-Llano Sánchez-Chorrera-Panamá en 230kV, Adaptación de las Subestaciones Asociadas, Tramo Chorrera-Panamá. Resolución DIEORA-IA-156-2014. Informe de Seguimiento Ambiental N°4 y Cierre y Monitoreo de Rescate de Fauna Flora, remitidos a Regional Panamá Metro y Panamá Oeste. Fase de construcción. | Chorrera, Panamá Oeste hasta Sub estación Panamá. |
| | 2014 | Informe de Seguimiento Ambiental de la Fase de Operación: Octubre 2017-Abril-2019; Mayo 2019-Octubre 2019; Noviembre 2019-Abril 2020; Mayo 2020-Octubre 2020. Informes de seguimiento Ambiental Fase de Operación Noviembre 2020-Abril 2021.Fase de Ooeracion Informe de seguimiento Ambiental Regional Panama Metro y Oeste, Mayo 2021- Octubre 2021 | Chorrera, Panamá Oeste hasta Sub estación Panamá. |
| | 2016 | Categoría II. Variantes Veladero-Chorrera del Proyecto Diseño, Suministro, Construcción, Financiamiento de la Tercera Línea de Transmisión Veladero-Llano Sánchez-Chorrera-Panamá en 230kV, Adaptación de las Subestaciones Asociadas, Tramo Veladero - Chorrera | Potrero Grande, Chorrera; Campana, Capira; Los Cerritos, Chame; El Higo, San Carlos, Los Pintos, San Carlos; La Hincada, Antón; El Coco, Penonomé en las provincias de Panamá Oeste y Coclé. |

| PROYECTO | AÑO | EsIA | LOCALIZACIÓN GEOGRÁFICA |
|--|------|---|---|
| Diseño, Suministro, Construcción, Financiamiento de la Tercera Línea de Transmisión Veladero-Llano Sánchez-Chorrera- Panamá en 230kV, Adaptación de las Subestaciones Asociadas, Tramo Veladero - Chorrera. | | <p>Resolución DIEORA-IA-010-2016 de 21 de enero de 2016. Informe de Seguimiento Ambiental N° 2 y Cierre de Seguimiento Ambiental remitido a las Direcciones Regionales de MiAmbiente.</p> <p>Resolución de Indemnización Ecológica. Informe de monitoreo Rescate y reubicación de fauna y flora, remitido a la Regional Panamá Oeste, Coclé y en la DAPVS. Fase de construcción.</p> <p>Informe de Seguimiento Ambiental de la Fase de Operación: Octubre 2017-Abril-2019; Mayo 2019-Octubre 2019; Noviembre 2019-Abril 2020; Mayo 2020-Octubre 2020.</p> <p>Informes de seguimiento Ambiental Fase de Operación Noviembre 2020-Abril 2021.</p> <p>Mayo 2021-Octubre 2021, Regional Panamá Metro y Coclé.</p> | |
| | 2015 | <p>Categoría II. Variante Nuevo Emperador del Proyecto Diseño, Suministro, Construcción, Financiamiento de la Tercera Línea de Transmisión Veladero-Llano Sánchez-Chorrera-Panamá en 230kV, Adaptación de las Subestaciones Asociadas, Tramo Chorrera - Panamá.</p> <p>Resolución DIEORA-IA-044-2015. Y Resolución IA-RECON – 009-2015.</p> <p>Resolución de Indemnización Ecológica. Informe de monitoreo Rescate y reubicación de fauna y flora, remitido a la</p> | <p>Corregimiento Juan Demóstenes Arosemena y corregimiento Nuevo Emperador, distrito de Arraiján y Corregimiento El Arado distrito de La Chorrera, provincia Panamá Oeste.</p> <p>Corregimiento Juan Demóstenes Arosemena y corregimiento Nuevo Emperador, distrito de Arraiján y</p> |

| PROYECTO | AÑO | EsIA | LOCALIZACIÓN GEOGRÁFICA |
|---|------|---|--|
| | 2015 | Regional Panamá Oeste, y en la DAPVS. Informe de Seguimiento Ambiental N° 2 y Cierre remitido a las Direcciones regionales de Panamá Oeste y Panamá Metro del Ministerio de Ambiente. Informe de Seguimiento Ambiental de la Fase de Operación: Octubre 2017-Abril-2019; Mayo 2019-Octubre 2019; Noviembre 2019-Abril 2020; Mayo 2020-Octubre 2020. Informes de seguimiento Ambiental Fase de Operación Noviembre 2020-Abril 2021. Mayo 2021- Octubre 2021. | Corregimiento El Arado distrito de La Chorrera, provincia Panamá Oeste. |
| Proyecto Adaptación de la Subestación Eléctrica Panamá | 2014 | Categoría I. Estudio de Impacto Ambiental del Proyecto Adaptación de la Subestación Eléctrica Panamá. Resolución ARAPM-IA-198-2014. Informe de Cierre Ambiental, remitido a la Regional Panamá Metro. | Condado del Rey, corregimiento de Amelia Denis de Icaza, distrito de San Miguelito, provincia de Panamá. |
| Proyecto Adaptación de la Subestación Eléctrica Veladero | 2014 | Categoría I. Estudio de Impacto Ambiental del Proyecto Adaptación de la Subestación Eléctrica Veladero Resolución ARACH-IA-061-2014. Informe de Cierre Ambiental, remitido a la Regional Chiriquí. | Sector de Llano Limón, corregimiento de Veladero, distrito de David, provincia de Chiriquí. |
| Proyecto Adaptación de la Subestación Eléctrica Chorrera | 2014 | Categoría I. Estudio de Impacto Ambiental del Proyecto Adaptación de la Subestación Eléctrica Chorrera. Informe de cierre ambiental. Resolución ARAPO-IA-093-2014. Remitido a la Regional Panamá Oeste. | Corregimiento El Arado, distrito La Chorrera, provincia Panamá Oeste. |
| Proyecto Adaptación de la Subestación Eléctrica Llano Sánchez | 2014 | Categoría I. Estudio de Impacto Ambiental del Proyecto Adaptación de la | Sector Llano Sánchez, Corregimiento El Roble, distrito de |

| PROYECTO | AÑO | EsIA | LOCALIZACIÓN GEOGRÁFICA |
|---|--------------|--|--|
| | | Subestación Eléctrica Llano Sánchez Resolución ARAC-IA-047-2014. Informe de cierre ambiental. Remitido a la Regional Coclé. Fase de Construcción. | Aguadulce, provincia de Coclé |
| Adición de Banco Capacitores de 120 MVAR en la SE San Bartolo | 2017 | Categoría I. Resolución IA-DRVE-050-2017 de 28 de abril de 2017. Indemnización Ecológica Resolución No IE-DRVE-SEFOR-267-2018 de 31 de octubre de 2018. Informe de Seguimiento Ambiental Fase de Construcción: Diciembre 2018- Junio 2020. | La Hueca Arriba, corregimiento de San Bartolo, distrito de La Mesa, provincia de Veraguas. |
| Adición de Banco Capacitores de 90 MVAR en la SE Veladero | 2017 2018 | Categoría I. Resolución DRCH-IA-040-2017. Indemnización Ecológica Resolución No IE-DRVE-SEFOR-267-2018 de 31 de octubre de 2018. Informe de Seguimiento Ambiental Fase de Construcción: Diciembre 2018- Abril 2020. | Sector de Llano Limón, corregimiento de Veladero, distrito de David, provincia de Chiriquí. |
| Suministro, Montaje, Comisionado, Puesta en servicio, y obras civiles para los reactores de 230 kV en la SE Guasquita. | 2017 | Categoría I. Resolución DRCH-IA-020-2017 de 9 de junio de 2017. Informe de Seguimiento Ambiental Fase de Construcción Febrero 2017-Febrero 2020 (consolidado). | Corregimiento de Gualaca, distrito de Gualaca, provincia de Chiriquí. |
| Suministro, Montaje, Comisionado, Puesta en servicio, y obras civiles para los reactores de 230 kV en la SE Changuinola. | 2017 | Categoría I Resolución IA-106-2017 de 31 de enero de 2017 y modificación Resolución DRBT-148-2208-18. | Sector de La Dalia, corregimiento de El Empalme, distrito de Changuinola, provincia de Bocas del Toro. |
| Segunda Línea de Transmisión Subterránea Panamá-Cáceres 115 Kv. | 2020 | Categoría I. Resolución DRPM-SEIA-015-2020. | Amelia Denis de Icaza, distrito de San Miguelito y Bethania, distrito y provincia de Panamá |

| PROYECTO | AÑO | EsIA | LOCALIZACIÓN GEOGRÁFICA |
|---|------|--|---|
| Estudio de Impacto Ambiental Adición de Banco de Capacitores de 60 MVAR y Estación STATCOM en la SE Panama II (modificación). | 2020 | Categoría I. Resolución DRPM-SEIA- MOD-014-2020. Informes de Seguimiento Ambiental Fase de Construcción Noviembre 2018- Febrero 2020. | Pedregal, distrito y provincia de Panamá. |
| Estudio de Impacto Ambiental Adición de Static Var Compensators en la SE Llano Sánchez (modificación). | 2021 | Categoría I. Resolución DRCC-DEIA-MOD(CN)-MOD(RL) Y MOD-005-2020. Informes de Seguimiento Ambiental Fase de Construcción Diciembre 2019- Mayo 2021. | El Roble, Aguadulce, provincia de Coclé. |
| Estudio de Impacto Ambiental Categoría II Reemplazo de la Línea de Transmisión Mata de Nance-Boquerón-Progreso-Frontera 230 kV. | 2021 | Resolución DEIA-IA-020-2021 de 23 de marzo de 2021. | Corregimientos: Las Lomas, David (Cabecera), San Pablo Viejo y San Carlos en el distrito de David; corregimientos de Bágala, Boquerón (Cabecera) y Solano en el corregimiento de Boquerón; en los corregimientos de Progreso y Baco en el distrito de Barú; en los corregimientos de La Concepción (Cabecera), Sortová, El Bongo, La Estrella, Santa Marta y San Isidro en el distrito de Bugaba y en el corregimiento de Nuevo México en el distrito de Alanje, provincia de Chiriquí. |

Guía de Buenas Prácticas Ambientales

A continuación, se detalla el proyecto al cual se le elaboró una Guía de Buenas Prácticas Ambientales basado en la Resolución N° DM-0472-2017 y su localización geográfica.

| PROYECTO | AÑO | GUÍA | LOCALIZACIÓN GEOGRÁFICA |
|--|------|--|----------------------------|
| Diseño, Suministro, Construcción, Financiamiento de la Tercera Línea | 2017 | Rehabilitación del Camino de acceso a la comunidad | Comunidad de Cerro Venado, |

| PROYECTO | AÑO | GUÍA | LOCALIZACIÓN GEOGRÁFICA |
|--|-----|---|---|
| de Transmisión Veladero-Llano Sánchez-Chorrera- Panamá en 230kV, Adaptación de las Subestaciones Asociadas, Tramo Veladero – Chorrera. | | de Cerro Venado, distrito de Müna, comarca Ngäbe Buglé. | corregimiento de Bakama, distrito de Müna, comarca Ngäbe Buglé. |

Convenios

El Proyecto Tercera Línea de Transmisión Eléctrica Veladero - Llano Sánchez - Chorrera - Panamá en 230 Kv, que inició operaciones el 26 de octubre del 2017, cuenta con un total de 908 Convenios de Compensación e Indemnización, de los cuales a la fecha se han firmado/pagado 809.

Participación Ciudadana

| PROYECTO | AÑO | MECANISMO DE PARTICIPACIÓN CIUDADANA | LOCALIZACIÓN GEOGRÁFICA |
|--|------|--|--|
| Diseño, Suministro, Construcción, Financiamiento de la Tercera Línea de Transmisión Veladero-Llano Sánchez-Chorrera- Panamá en 230kV, Adaptación de las Subestaciones Asociadas, Tramo Veladero-Chorrera, Chorrera-Panamá. - EsIA categoría III. | 2014 | Foro Público Lugar: Hotel La Pradera. Fecha: 21 de junio de 2014 | Lugar: Penonomé, provincia de Coclé. |
| | 2014 | Foro Público Lugar: Universidad de Las Américas. Fecha: 22 de junio de 2014. | Lugar: Santiago, provincia de Veraguas. |
| | 2015 | Edictos para el Trámite de solicitud de Concesión de Administración- Parque Nacional Camino de Cruces. Superficie: 14 has +1225.99880 m ² . Lugar: Periódico La Estrella de Panamá. Fecha: 29-31 de julio de 2015. Administración Regional de Panamá Metropolitana. Fecha: 29 de julio a 3 de agosto de 2015. Edicto No. 008-2017, Corregiduría de Ancón Fijado-Desfijado: 16 de junio a 30 de junio de 2017 y Municipio de Panamá: Fijado-Desfijado: 21 de junio a 28 de junio de 2017. | Lugar: Parque Nacional Camino de Cruces, Valle de San Francisco, corregimiento de Ancón, distrito, provincia de Panamá. Lugar: Parque Nacional Camino de Cruces, Valle de San Francisco, corregimiento de Ancón, distrito, provincia de Panamá. |

| PROYECTO | AÑO | MECANISMO DE PARTICIPACIÓN CIUDADANA | LOCALIZACIÓN GEOGRÁFICA |
|--|--------------|--|---|
| Diseño, Suministro, Construcción, Financiamiento de la Tercera Línea de Transmisión Veladero-Llano Sánchez-Chorrera- Panamá en 230kV, Adaptación de las Subestaciones Asociadas, Tramo Veladero-Chorrera, Chorrera-Panamá. – EsIA categoría III. | 2015 | <p>Edictos para el Trámite de solicitud de Concesión de Administración- Reserva Hídrica Cerrozuela. Superficie: 6 has +2144.02 m² Lugar: Periódico La Estrella. Fecha: 27-29 de junio de 2015. Alcaldía Municipal de Penonomé. Fecha: 23 de junio al 1 de julio de 2015. Administración Regional de Coclé del Ministerio de Ambiente. Fecha: 23 de junio al 1 de julio de 2015. Corregiduría de Coclé. Fecha: 24 de junio a 3 de julio de 2015. Responder nota de solicitud de información y celebrar reunión con el Comité Pro Defensa del río Coclé del Sur en la comunidad de Las Guabas, Penonomé, provincia de Coclé.</p> | <p>Lugar: Reserva Hídrica Cerrozuela, Cañaveral, corregimiento Cañaveral, distrito de Penonomé, provincia de Coclé</p> <p>Lugar: Reserva Hídrica Cerrozuela, Cañaveral, corregimiento Cañaveral, distrito de Penonomé, provincia de Coclé</p> |
| | 2016 2020 | <p>Edictos para el Trámite de solicitud de Concesión de Administración- Área Silvestre Campo de Tiro Emperador Superficie: 11.50 has. Ministerio de Ambiente- Administración Regional Panamá Oeste Fijado y Desfijado: 25 de febrero a 4 de marzo de 2016. Municipio de Arraiján. Fijado y Desfijado: 28 de febrero a 10 de marzo de 2016. Corregiduría de Nuevo Emperador. Fijado y Desfijado 25 de febrero a 8 de marzo de 2016.</p> | <p>Lugar: Área Silvestre Campo de Tiro Emperador, Barriada Omar Torrijos, corregimiento de Burunga, distrito de Arraiján, provincia Panamá Oeste.</p> <p>Lugar: Área Silvestre Campo de Tiro Emperador, Barriada Omar Torrijos, corregimiento de Burunga, distrito de</p> |

| PROYECTO | AÑO | MECANISMO DE PARTICIPACIÓN CIUDADANA | LOCALIZACIÓN GEOGRÁFICA |
|--|------|---|---|
| Diseño, Suministro, Construcción, Financiamiento de la Tercera Línea de Transmisión Veladero-Llano Sánchez-Chorrera- Panamá en 230kV, Adaptación de las Subestaciones Asociadas, Tramo Veladero-Chorrera, Chorrera-Panamá. - EsIA categoría III. | | Publicación de Edicto en el Periódico La Estrella de Panamá 11,12 y 13 de abril de 2016 y 28, 29 y 30 de enero de 2020. | Arraiján, provincia Panamá Oeste. |
| | 2015 | Variante Nuevo Emperador. Lugar: Aviso de Periódico Panamá América, Crítica Libre, y Día a Día. Edictos fijados en Municipio de Arraiján y La Chorrera y Divulgación mediante Pancarta Informativa. | Lugar: Distrito de Chorrera y Arraiján, Comunidad de Nuevo Emperador y El Arado. |
| | 2015 | Variante Veladero-Chorrera. Proceso de Evaluación en MIAMBIENTE. Aviso de Consulta Pública en Alcaldía del Municipio de Penonomé, San Carlos, Antón, Chame, Capira, La Chorrera. | Lugar: Campana (Distrito de Capira) , Sajalices y Bejuco (Distrito de Chame) , EL Higo y El Espino (Distrito de San Carlos) , El Arado y El Coco (Distrito de La Chorrera), Panamá Oeste); EL Coco (Distrito de Penonomé), El Chirú y EL Retiro (Distrito de Antón) |
| | 2017 | Rehabilitación del Camino de acceso a la comunidad de Cerro Venado, distrito de Müna, comarca Ngäbe Buglé. Volante informativa y Entrevista semi-estructurada. | Comunidad de Cerro Venado, corregimiento de Bakama, distrito de Müna, comarca Ngäbe Buglé. |
| Segunda Línea de Transmisión Subterránea Panamá-Cáceres 115 kV | 2019 | Volantes y Entrevistas | Amelia Denis de Icaza, distrito de San Miguleito y Bethania, distrito de Panamá, provincia de Panamá |
| Reemplazo de la Línea de Transmisión Mata de Nance-Boquerón- Progreso- Frontera 230 kV. | 2020 | Aviso de Consulta Pública en Diario El Siglo primera y última Publicación. 27 y 28 de agosto de 2020; 27 y 28 de octubre de 2020. | <ul style="list-style-type: none"> Portachuelo, corregimiento de David (Cabecera); Las Lomas, Mata Del Nance, Quiteño, corregimiento de Las Lomas; San |

| PROYECTO | AÑO | MECANISMO DE PARTICIPACIÓN CIUDADANA | LOCALIZACIÓN GEOGRÁFICA |
|----------|-----|--------------------------------------|---|
| | | | <p>Carlos, Buena Vista, La Montañuela y San Carlitos, corregimiento de San Carlos; San Juan del Tejal, Aguacatal y San Pablo, corregimiento de San Pablo Viejo en el Distrito de David;</p> <ul style="list-style-type: none"> • Cerro Colorado, corregimiento de Bágala; Boquerón, Boquerón Viejo, Macano, corregimiento de Boquerón (Cabecera) en el distrito de Boquerón; • Calvario, corregimiento de El Bongo; San Miguel del Yuco y Bugabita, corregimiento de La Concepción (Cabecera); Sortová, corregimiento de Sortová; La Estrella y Sioguá Abajo, corregimiento de La Estrella; Alto de Divalá y Manchuila, corregimiento de Santa Marta; Jacú, corregimiento de Aserrió de Gariché en el Distrito de Bugaba; • Las Mercedes, Quebrada Grande, corregimiento de Nuevo México, en el Distrito de Alanje; • La Esperanza y Madre Vieja, corregimiento de Baco; El Cedro y Cuervito, |

| PROYECTO | AÑO | MECANISMO DE PARTICIPACIÓN CIUDADANA | LOCALIZACIÓN GEOGRÁFICA |
|----------|-----|--------------------------------------|--|
| | | | corregimiento de Progreso, en el Distrito de Barú. Provincia de Chiriquí |

ANEXOS

MECANISMOS DE PARTICIPACIÓN CIUDADANA

Consulta Pública del EsIA Variante Veladero -Chorrera

AVISO DE CONSULTA PÚBLICA

La Empresa de Transmisión Eléctrica, S.A. (ETESA), hace de conocimiento público que durante ocho (8) DÍAS HÁBILES contados a partir de la última publicación del presente Aviso, se somete a CONSULTA PÚBLICA el ESTUDIO DE IMPACTO AMBIENTAL, CATEGORÍA I, denominado:

1. **Nombre del Proyecto:** "VARIANTES VELADERO – CHORRERA DEL PROYECTO, "DISEÑO, SUMINISTRO, CONSTRUCCIÓN, FINANCIAMIENTO DE LA TERCERA LÍNEA DE TRANSMISIÓN VELADERO-LLAÑO SÁNCHEZ-CHORRERA-PANAMÁ EN 230KV, ADAPTACIÓN DE LAS SUBESTACIONES ASOCIADAS" TRAMO VELADERO – CHORRERA".

2. **Promotor:** Empresa de Transmisión Eléctrica, S.A. (ETESA)

3. **Ubicación del Proyecto:** el proyecto se desarrollará en las siguientes localidades: Campana (Distrito de Capira), Sajalices y Bejuco (Distrito de Chiriquí), El Higo y El Espino (Distrito de San Carlos), El Arado y El Coco (Distrito de la Chorrera) en la Provincia de Panamá Oeste; El Coco (Distrito de Penonomé), El Chirú y El Rastro (Distrito de Arrón) en la Provincia de Coclé.

4. **Objetivo Descripción del Proyecto:** El objetivo principal del Proyecto es presentar una alternativa al alineamiento establecido en el estudio de impacto ambiental aprobado inicialmente, con la finalidad de reducir las afectaciones a propiedades y/o infraestructuras localizadas en el tramo del proyecto que va desde Veladero hasta Chorrera, la suma de estas siete variantes poseen una longitud aproximada de 37.35 km.

Entre las actividades que conlleva el proyecto durante la construcción están: la movilización y construcción de instalaciones temporales y de apoyo, construcción de caminos de acceso temporales y permanentes, replanteo de la sendavieja, limpieza y desmonte, excavaciones y rellenos, construcción de fundaciones de las torres, transporte, preparación y montaje de las torres, tendido de conductores y cables, desmontización y limpieza de los sitios de obras.

5. **Síntesis de los impactos ambientales esperados y las medidas de mitigación correspondientes:**

Impactos Negativos – Algunos de los impactos ambientales esperados durante la construcción del proyecto son: Alteración de la calidad del aire, cambio micro-climático, aumento temporal en los niveles de ruido y vibraciones, compactación del suelo, contaminación del suelo, alteración de la calidad de las aguas superficiales y subterráneas, pérdida de la cobertura vegetal, pérdida del potencial forestal, pérdida del hábitat de la fauna terrestre, afectación de la fauna silvestre, cacería furtiva, molestias temporales a la población residente en la ruta del proyecto, alteración a las propiedades particulares y colectivas, cambio de uso de suelo de las parcelas requeridas por el proyecto, probabilidad de accidentes laborales y de tráfico, afectación a la calidad visual del paisaje, afectación a los sitios históricos y arqueológicos desconocidos.

Impactos Positivos – Incremento de oportunidades laborales y de negocios, aumento en la capacidad y desempeño del sistema de transmisión de energía eléctrica a nivel nacional, contribución a la economía local, regional y nacional, entre otros.

Entre las medidas de mitigación propuestas tenemos: Velar que se elimine únicamente los árboles que interfieran con el desarrollo y mantenimiento del Proyecto, implementar silenciadores en los escapes de la maquinaria y vehículos en caso de ser requerido, asegurar que se evite la perturbación de las áreas que se encuentran fuera de las zonas de construcción aprobadas, Los trabajos se limitarán al ancho establecido para minimizar las afectaciones a la flora local, Se prohibirá la caza, la pesca y la captura de animales por parte de los trabajadores, Señalizar adecuadamente los lugares de trabajo, entre otros.

Dicho documento estará disponible en las oficinas de la Dirección Regional del Ministerio de Ambiente de Coclé, la Dirección Regional del Ministerio de Ambiente de Panamá Oeste y en el Ministerio de Ambiente, la oficina de nivel central ubicada en Albrook, edificio No. 804. En horario de ocho y media de la mañana a tres y media de la tarde (8:30 a.m. – 3:30 p.m.).

Los comentarios y observaciones sobre el Estudio de Impacto Ambiental, deberán remitirse formalmente al Ministerio de Ambiente nivel central, dentro de un término de ocho (8) días hábiles contados a partir de la última publicación.

AVISO DE CONSULTA PÚBLICA

La Empresa de Transmisión Eléctrica, S.A. (ETESA), hace de conocimiento público que durante ocho (8) DÍAS HÁBILES contados a partir de la última publicación del presente Aviso, se somete a CONSULTA PÚBLICA el ESTUDIO DE IMPACTO AMBIENTAL, CATEGORÍA I, denominado:

1. **Nombre del Proyecto:** "VARIANTES VELADERO – CHORRERA DEL PROYECTO, "DISEÑO, SUMINISTRO, CONSTRUCCIÓN, FINANCIAMIENTO DE LA TERCERA LÍNEA DE TRANSMISIÓN VELADERO-LLAÑO SÁNCHEZ-CHORRERA-PANAMÁ EN 230KV, ADAPTACIÓN DE LAS SUBESTACIONES ASOCIADAS" TRAMO VELADERO – CHORRERA".

2. **Promotor:** Empresa de Transmisión Eléctrica, S.A. (ETESA)

3. **Ubicación del Proyecto:** el proyecto se desarrollará en las siguientes localidades: Campana (Distrito de Capira), Sajalices y Bejuco (Distrito de Chiriquí), El Higo y El Espino (Distrito de San Carlos), El Arado y El Coco (Distrito de la Chorrera) en la Provincia de Panamá Oeste; El Coco (Distrito de Penonomé), El Chirú y El Rastro (Distrito de Arrón) en la Provincia de Coclé.

4. **Objetivo Descripción del Proyecto:** El objetivo principal del Proyecto es presentar una alternativa al alineamiento establecido en el estudio de impacto ambiental aprobado inicialmente, con la finalidad de reducir las afectaciones a propiedades y/o infraestructuras localizadas en el tramo del proyecto que va desde Veladero hasta Chorrera, la suma de estas siete variantes poseen una longitud aproximada de 37.35 km.

Entre las actividades que conlleva el proyecto durante la construcción están: la movilización y construcción de instalaciones temporales y de apoyo, construcción de caminos de acceso temporales y permanentes, replanteo de la sendavieja, limpieza y desmonte, excavaciones y rellenos, construcción de fundaciones de las torres, transporte, preparación y montaje de las torres, tendido de conductores y cables, desmontización y limpieza de los sitios de obras.

5. **Síntesis de los impactos ambientales esperados y las medidas de mitigación correspondientes:**

Impactos Negativos – Algunos de los impactos ambientales esperados durante la construcción del proyecto son: Alteración de la calidad del aire, cambio micro-climático, aumento temporal en los niveles de ruido y vibraciones, compactación del suelo, contaminación del suelo, alteración de la calidad de las aguas superficiales y subterráneas, pérdida de la cobertura vegetal, pérdida del potencial forestal, pérdida del hábitat de la fauna terrestre, afectación de la fauna silvestre, cacería furtiva, molestias temporales a la población residente en la ruta del proyecto, alteración a las propiedades particulares y colectivas, cambio de uso de suelo de las parcelas requeridas por el proyecto, probabilidad de accidentes laborales y de tráfico, afectación a la calidad visual del paisaje, afectación a los sitios históricos y arqueológicos desconocidos.

Impactos Positivos – Incremento de oportunidades laborales y de negocios, aumento en la capacidad y desempeño del sistema de transmisión de energía eléctrica a nivel nacional, contribución a la economía local, regional y nacional, entre otros.

Entre las medidas de mitigación propuestas tenemos: Velar que se elimine únicamente los árboles que interfieran con el desarrollo y mantenimiento del Proyecto, implementar silenciadores en los escapes de la maquinaria y vehículos en caso de ser requerido, asegurar que se evite la perturbación de las áreas que se encuentran fuera de las zonas de construcción aprobadas, Los trabajos se limitarán al ancho establecido para minimizar las afectaciones a la flora local, Se prohibirá la caza, la pesca y la captura de animales por parte de los trabajadores, Señalizar adecuadamente los lugares de trabajo, entre otros.

Dicho documento estará disponible en las oficinas de la Dirección Regional del Ministerio de Ambiente de Coclé, la Dirección Regional del Ministerio de Ambiente de Panamá Oeste y en el Ministerio de Ambiente, la oficina de nivel central ubicada en Albrook, edificio No. 804. En horario de ocho y media de la mañana a tres y media de la tarde (8:30 a.m. – 3:30 p.m.).

Los comentarios y observaciones sobre el Estudio de Impacto Ambiental, deberán remitirse formalmente al Ministerio de Ambiente nivel central, dentro de un término de ocho (8) días hábiles contados a partir de la última publicación.

ALCALDIA DE CAPIRA
RECIBIDO
2023-05-12

ALCALDÍA MUNICIPAL DEL DISTRITO DE CHAMÉ

Se fija el presente AVISO DE CONSULTA PÚBLICA, a nombre de EMPRESA DE TRANSMISIÓN ELÉCTRICA, S.A. (ETESA), hoy 9 de SEPTIEMBRE de dos mil QUINCE (2015), siendo las Once y Cuarenta y cinco de la mañana (11:45 a.m.). Por el término de 3 días hábiles.


LA SRJA



ALCALDÍA MUNICIPAL DEL DISTRITO DE CHAMÉ

Vencido el término del AVISO DE CONSULTA PÚBLICA, a nombre de EMPRESA DE TRANSMISIÓN ELÉCTRICA, S.A. (ETESA), se desliza hoy 10 de SEPTIEMBRE de dos mil QUINCE (2015), siendo las once de la mañana (11:00) de la tarde por el término de 3 días hábiles.


LA SRJA



Se fija el presente AVISO DE CONSULTA PÚBLICA EL ESTUDIO DE IMPACTO AMBIENTAL CATEGORÍA II.

LA EMPRESA DE TRANSMISIÓN ELÉCTRICA, SA (ETESA).

Nombre de Proyecto: "VARIANTES DEL TRAMO DE LA LÍNEA DE TRANSMISIÓN ELÉCTRICA VELADERO - CHORRERA." Se fija hoy nueve (9) de septiembre del dos mil quince (2015), siendo las 9:00 a.m., por el término de (3) días hábiles.


Firma de Secretaria



Venció el término del AVISO DE CONSULTA PÚBLICA EL ESTUDIO DE IMPACTO AMBIENTAL CATEGORÍA II.

LA EMPRESA DE TRANSMISIÓN ELÉCTRICA, SA (ETESA).

Nombre de Proyecto: "VARIANTES DEL TRAMO DE LA LÍNEA DE TRANSMISIÓN ELÉCTRICA VELADERO - CHORRERA." Se desliza a los diecisiete (17) días de septiembre de dos mil quince (2015), siendo las 3:35 p.m.


Firma de la Secretaria



PARA QUE SIRVA DE FORMAL NOTIFICACIÓN A QUIEN PUEDA INTERESAR, SE LE FIJA EL PRESENTE EDICTO EN LUGAR VISIBLE DE LA ALCALDÍA DEL DISTRITO DE TENAPIQUE EL DÍA DE HOY: NOVENO (09) DE SEPTIEMBRE DE DOS MIL QUINCE (2015).


FIRMA DE LA ALCALDÍA



PARA QUE SIRVA DE FORMAL NOTIFICACIÓN A QUIEN PUEDA INTERESAR, SE DESFIJA ESTE EDICTO EN LUGAR VISIBLE DE LA ALCALDÍA DEL DISTRITO DE TENAPIQUE EL DÍA DE HOY: VEINTUNA (21) DE SEPTIEMBRE DE DOS MIL QUINCE (2015).


FIRMA DE LA ALCALDÍA



SE FIJA EL PRESENTE AVISO DE CONSULTA PÚBLICA
PROMOTOR: EMPRESA DE TRANSMISIÓN ELÉCTRICA, S.A. (ETESA)
HOY (09) DE SEPTIEMBRE DE DOS MIL QUINCE (2015)
POR EL TÉRMINO DE OCHO (08) DÍAS HÁBILES,
SIENDO LAS DOCE (12:02) P.M.


FIRMA DE SECRETARIO/A



SE DESFIJA EL PRESENTE AVISO DE CONSULTA PÚBLICA
PROMOTOR: EMPRESA DE TRANSMISIÓN ELÉCTRICA, S.A. (ETESA)
HOY (21) DE SEPTIEMBRE DE DOS MIL QUINCE (2015)
POR EL TÉRMINO DE OCHO (08) DÍAS HÁBILES,
SIENDO LAS DOCE (12:02) P.M.


FIRMA DE SECRETARIO/A



AVISO DE CONSULTA PÚBLICA

La Empresa de Transmisión Eléctrica, S.A. (ETESA), hace de conocimiento público que durante ocho (8) DÍAS HÁBILES contados a partir de la última publicación del presente Aviso, se somete a CONSULTA PÚBLICA el ESTUDIO DE IMPACTO AMBIENTAL CATEGORÍA II, denominado:

1. **Nombre del Proyecto:** "VARIANTES VELADERO - CHORRERA DEL PROYECTO, "DISEÑO, SUMINISTRO, CONSTRUCCIÓN, FINANCIAMIENTO DE LA TERCERA LÍNEA DE TRANSMISIÓN VELADERO-LIANO SÁNCHEZ-CHORRERA-PANAMÁ EN 230KV, ADAPTACIÓN DE LAS SUBESTACIONES ASOCIADAS" TRAMO VELADERO - CHORRERA".

2. **Promotor:** Empresa de Transmisión Eléctrica, S.A. (ETESA)

3. **Localización del Proyecto:** el proyecto se desarrollará en las siguientes localidades: Campana (Distrito de Capiré), Sajalón y Sejico (Distrito de Chame), El Higu y El Espino (Distrito de San Carlos), El Anzo y El Coco (Distrito de la Chorrera) en la Provincia de Panamá Oeste, El Coco (Distrito de Peranamá), El Chirú y El Retiro (Distrito de Antón) en la Provincia de Coclé.

4. **Breve descripción del proyecto:** El objetivo principal del Proyecto es presentar una alternativa al alineamiento establecido en el estudio de Impacto Ambiental aprobado inicialmente, con la finalidad de reducir las afectaciones a propiedades y/o infraestructuras localizadas en el tramo del proyecto que va desde Veladero hasta Chorrera. La suma de estas siete variantes poseen una longitud aproximada de 37.35 km.

Entre las actividades que conlleva el proyecto durante la construcción están: la movilización y construcción de instalaciones temporales y de apoyo, construcción de caminos de acceso temporales y permanentes, replanteo de la servidumbre, limpieza y desmonte, excavaciones y rellenos, construcción de fundaciones de las torres, transporte, preparación y montaje de las torres, tendido de conductores y cables, desmovilización y limpieza de los sitios de obras.

5. **Síntesis de los impactos ambientales esperados y los medios de mitigación correspondientes:**

Impactos Negativos: Algunos de los impactos ambientales esperados durante la construcción del proyecto son: Alteración de la calidad del aire, cambio micro-climático, aumento temporal en los niveles de ruido y vibraciones, compactación del suelo, contaminación del suelo, atenuación de la calidad de las aguas superficiales y subterráneas, pérdida de la cobertura vegetal, pérdida del potencial forestal, pérdida del hábitat de la fauna terrestre, afectación de la flora silvestre, cacería furtiva, molestias temporales a la población residente en la ruta del proyecto, alteración a las propiedades particulares y colectivas, cambio de uso de suelo de las parcelas requeridas por el proyecto, probabilidad de accidentes laborales y de tráfico, afectación a la calidad visual del paisaje, afectación a los sitios históricos y arqueológicos desconocidos.

Impactos Positivos: incremento de oportunidades laborales y de negocios, aumento en la capacidad y desempeño del sistema de transmisión de energía eléctrica a nivel nacional, contribución a la economía local, regional y nacional, entre otros.

Entre las medidas de mitigación propuestas tenemos: Velar que se elimine únicamente los árboles que interfieran con el desarrollo y mantenimiento del Proyecto. Implementar silenciadores en los escapes de la maquinaria y vehículos en caso de ser requerido. Asegurar que se evite la perturbación de las áreas que se encuentran fuera de las zonas de construcción aprobadas. Los trabajos se limitarán al ancho establecido para minimizar las afectaciones a la flora local. Se prohibirá la caza, la pesca y la captura de animales por parte de los trabajadores. Señalar adecuadamente los lugares de trabajo, entre otros.

Dicho documento estará disponible en las oficinas de la Dirección Regional del Ministerio de Ambiente de Coclé, la Dirección Regional del Ministerio de Ambiente de Panamá Oeste y en el Ministerio de Ambiente, la oficina de nivel central ubicada en Albrook, edificio No. 804. En horario de ocho y media de la mañana a tres y media de la tarde (8:30 a.m. - 3:30 p.m.).

Los comentarios y observaciones sobre el Estudio de Impacto Ambiental, deberán remitirse formalmente al Ministerio de Ambiente nivel central, dentro del término de ocho (8) días hábiles contados a partir de la última publicación.



Recibido en: 2015 Sept
del Señor Alcalde.

[Firma]
Alcalde

Para que sirva de formal notificación a quien pueda interesar, Se hizo el presente Edicto en un lugar público de este Despacho el día nueve (9) de Mes Septiembre del dos mil quince (2015).

[Firma]
Alcalde de Antón



Para que sirva de formal notificación a quien pueda interesar, Se despacha el presente Edicto en lugar público de este Despacho el día veintidos (20) de Mes septiembre del dos mil quince (2015).

[Firma]
Alcalde de Antón



EsIA Variante Nuevo Emperador Pancarta Informativa, Entrevista



URS ESTUDIO DE IMPACTO AMBIENTAL CATEGORÍA II
PROYECTO: VARIANTE NUEVO EMPERADOR DEL PROYECTO
DISEÑO, SUMINISTRO, CONSTRUCCIÓN, FINANCIAMIENTO DE LA TERCERA LÍNEA DE TRANSMISIÓN VELADERO-
LLANO SÁNCHEZ-CHORRERA-PANAMÁ, EN 230 KV, ADAPTACIÓN DE LAS SUBESTACIONES ASOCIADAS-
TRAMO CHORRERA-PANAMÁ. Proveedor: ETESA
División: División de Construcción

Con el presente se cursa la copia de los datos del proyecto de realizar una variante al alineamiento de la Tercera Línea de Transmisión (proyecto) ya en ejecución. En caso de ser necesario que se de mayor información a la población circundante, se realiza la siguiente entrevista a efectos de conocer la opinión de la población circundante para el estudio de Impacto Ambiental correspondiente al proyecto. Agradecemos la colaboración que usted pueda prestar en el momento de la entrevista.

NOMBRE DEL ENTREVISTADO: Pe. Lucio Pérez
OCCUPACIÓN o CARGO: Ministro de Gobierno de Panamá
LUGAR DE LA ENTREVISTA: Hotel de Amigos **FECHA:** 31/12/01

1. Según se pregunta, ¿considera usted necesario seguir el sistema de transmisión eléctrica a nivel nacional?
Si
2. ¿Cuál es la razón de que ETESA considere realizar una variante al alineamiento en el sector que se describe? ¿Tiene algún problema en el sector?
Existe un problema
3. Si está en el caso de acuerdo, ¿puede especificar los motivos?
4. Según se pregunta, ¿qué tipo de beneficios podría generar la construcción de esta tercera línea de transmisión?
La mejora en la transmisión de energía
5. Según su opinión, ¿puede algún tipo de afectación o inconveniente que podría generar este proyecto durante su construcción o operación? ¿Explicar, por favor.
El aumento de tráfico, la pérdida de cobertura vegetal
6. ¿Hay alguna recomendación o sugerencia que desee realizar a las autoridades, sobre la ejecución de este proyecto?
Que se tome en cuenta la opinión de la población

Pe. Lucio Pérez Ministro de Gobierno de Panamá
Firma y sello del Entrevistado **Transmisor**

Encuesta - Variante Nuevo Emperador

[illegible]

SOLICITUD DE CONCESIÓN ADMINISTRATIVA - PARQUE NACIONAL CAMINO DE CRUCES:

223553
REPÚBLICA DE PANAMÁ
AUTORIDAD NACIONAL DEL AMBIENTE
ADMINISTRACIÓN REGIONAL PANAMÁ METROPOLITANA
EDICTO No.
DRPM-AL-APVS-D-039-2015
 El suscrito Secretario Ad hoc, hace de conocimiento público que dentro la solicitud de la Concesión de Administración sobre el Área Protegida Parque Nacional Camino de Cruces en el área específica en la cual se llevará a efecto los labores de estudio y construcción de la Línea de Transmisión Eléctrica 230 KV Veladero-Llano Sánchez-La Chorrera-Panamá también denominada Tercera Línea, por parte de la EMPRESA DE TRANSMISIÓN ELÉCTRICA, S.A. (ETESA), como secretario Ad Hoc, para los trámites propios del proceso, se hace necesario notificarles, del contenido de la Resolución N° DRPM-AL-APA-S-APVS-2015, fechado el día trece (13) de julio de dos mil quince (2015), QUE DICE:

La suscrita Directora Regional de Panamá Metropolitana del Ministerio de Ambiente, en uso de sus facultades delegadas, RESUELVE:

ARTÍCULO 1: APROBAR la solicitud de la sociedad anónima denominada EMPRESA DE TRANSMISIÓN ELÉCTRICA, S.A. (ETESA), en la referente a la Concesión de Administración sobre el Área Protegida Parque Nacional Camino de Cruces, en el área específica en la cual se llevará a efecto los labores de estudio y construcción de la Línea de Transmisión Eléctrica 230 KV

(Sánchez-La Chorrera-Panamá también denominada Tercera Línea) en la zona que tendrá una extensión de 200 hectáreas, la cual se construye desde la subestación de Veladero, en Chiriquí, hasta la subestación de Llano Sánchez, ubicada en Condado del Rey. La zona en su totalidad se encuentra dentro del Área Protegida de Parque Nacional Camino de Cruces, ubicada en la provincia de Panamá, distrito de Panamá, corregimiento de Ancón, lugar el Valle de San Francisco, ocupando un área de aproximadamente 14 hectáreas, más y menos, correspondientes al área que se construye, el resto del terreno es propiedad de la ETESA.

ARTÍCULO 2: Dar cumplimiento al artículo 26 de la Resolución N° DRPM-AL-APA-S-APVS-2015, fechado el día trece (13) de julio de dos mil quince (2015), que establece:

“Dentro del mes de los días (10) días hábiles siguientes a la presentación de solicitud, se hará un Edicto que se publicará en el sitio de la solicitud de la concesión en la Dirección Regional del Ministerio de Ambiente, la Alcaldía y la Intendencia del Condado y corregimiento en donde se encuentre el área protegida objeto de la solicitud. Los copias de este edicto se publicarán por tres (3) días consecutivos en un periódico de circulación nacional a costo del solicitante.

Parágrafo: Si el área protegida se encuentra ubicada geográficamente en varias provincias, distritos o corregimientos, el edicto se hará en las Direcciones Regionales del Ministerio de Ambiente, Alcaldías y Corregimientos respectivos.

ARTÍCULO 3: COMISIONAR a la Oficina de Asesoría Legal de la Dirección Regional de Panamá Metropolitana del Ministerio de Ambiente, para que realice los trámites pertinentes para la debida notificación de la presente Providencia.

ARTÍCULO 4: NOTIFICAR a la EMPRESA DE TRANSMISIÓN ELÉCTRICA, S.A. (ETESA), o a su apoderado judicial, el contenido de la presente Providencia, misma que no es recurrible, por lo que se da fin al proceso administrativo que se le sigue.

ARTÍCULO 5: Esta Providencia surte efectos a partir de su notificación.

FUNDAMENTO DE DERECHO: Ley 8 de 25 de marzo de 2015, Ley 41 del 1 de julio de 1998, Ley 98 de 31 de julio de 2000, regul el procedimiento Administrativo General y dicta disposiciones especiales. Resolución AG-0366-2005, de 12 de julio de 2005.

Dado en la ciudad de Panamá, a los trece (13) días del mes de julio de dos mil quince (2015).

223553

223553
 REPÚBLICA DE PANAMÁ
 AUTORIDAD NACIONAL DEL AMBIENTE
 ADMINISTRACIÓN REGIONAL PANAMÁ METROPOLITANA
 EDICTO No.
 DRPM-AL-APVS-D-039-2015
 El suscrito Secretario Ad hoc, hace de conocimiento público que dentro la solicitud de la Concesión de Administración sobre el Área Protegida Parque Nacional Camino de Cruces en el área específica en la cual se llevará a efecto los labores de estudio y construcción de la Línea de Transmisión Eléctrica 230 KV Veladero-Llano Sánchez-La Chorrera-Panamá también denominada Tercera Línea, por parte de la EMPRESA DE TRANSMISIÓN ELÉCTRICA, S.A. (ETESA), como secretario Ad Hoc, para los trámites propios del proceso, se hace necesario notificarles, del contenido de la Resolución N° DRPM-AL-APA-S-APVS-2015, fechado el día trece (13) de julio de dos mil quince (2015), QUE DICE:

La suscrita Directora Regional de Panamá Metropolitana del Ministerio de Ambiente, en uso de sus facultades delegadas, RESUELVE:

ARTÍCULO 1: APROBAR la solicitud de la sociedad anónima denominada EMPRESA DE TRANSMISIÓN ELÉCTRICA, S.A. (ETESA), en la referente a la Concesión de Administración sobre el Área Protegida Parque Nacional Camino de Cruces, en el área específica en la cual se llevará a efecto los labores de estudio y construcción de la Línea de Transmisión Eléctrica 230 KV Veladero-Llano Sánchez-La Chorrera-Panamá también denominada Tercera Línea. La propuesta planteada, a desarrollar la Tercera Línea de Transmisión que tendrá una longitud de 297 km, con una capacidad de 1000 MW, la cual se construye desde la subestación de Veladero, en Chiriquí, hasta la subestación de Llano Sánchez, ubicada en Condado del Rey. La zona en su totalidad se encuentra dentro del Área Protegida de Parque Nacional Camino de Cruces, ubicada en la provincia de Panamá, distrito de Panamá, corregimiento de Ancón, lugar el Valle de San Francisco, ocupando un área de aproximadamente 14 hectáreas, más y menos, correspondientes al área que se construye, el resto del terreno es propiedad de la ETESA.

ARTÍCULO 2: Dar cumplimiento al artículo 26 de la Resolución N° DRPM-AL-APA-S-APVS-2015, fechado el día trece (13) de julio de dos mil quince (2015), que establece:

“Dentro del mes de los días (10) días hábiles siguientes a la presentación de solicitud, se hará un Edicto que se publicará en el sitio de la solicitud de la concesión en la Dirección Regional del Ministerio de Ambiente, la Alcaldía y la Intendencia del Condado y corregimiento en donde se encuentre el área protegida objeto de la solicitud. Los copias de este edicto se publicarán por tres (3) días consecutivos en un periódico de circulación nacional a costo del solicitante.

Parágrafo: Si el área protegida se encuentra ubicada geográficamente en varias provincias, distritos o corregimientos, el edicto se hará en las Direcciones Regionales del Ministerio de Ambiente, Alcaldías y Corregimientos respectivos.

ARTÍCULO 3: COMISIONAR a la Oficina de Asesoría Legal de la Dirección Regional de Panamá Metropolitana del Ministerio de Ambiente, para que realice los trámites pertinentes para la debida notificación de la presente Providencia.

ARTÍCULO 4: NOTIFICAR a la EMPRESA DE TRANSMISIÓN ELÉCTRICA, S.A. (ETESA), o a su apoderado judicial, el contenido de la presente Providencia, misma que no es recurrible, por lo que se da fin al proceso administrativo que se le sigue.

ARTÍCULO 5: Esta Providencia surte efectos a partir de su notificación.

FUNDAMENTO DE DERECHO: Ley 8 de 25 de marzo de 2015, Ley 41 del 1 de julio de 1998, Ley 98 de 31 de julio de 2000, regul el procedimiento Administrativo General y dicta disposiciones especiales. Resolución AG-0366-2005, de 12 de julio de 2005.

Dado en la ciudad de Panamá, a los trece (13) días del mes de julio de dos mil quince (2015).

223553

6527485120.
 ARTÍCULO 2: Dar cumplimiento al artículo 26 de la Resolución AG-0366-2005, de 12 de julio de 2005, establece:

Dentro del mes de los diez (10) días hábiles siguientes a la presentación de solicitud, se hará un Edicto con los datos generales de la solicitud de la concesión en la Dirección Regional del Ministerio de Ambiente, la Alcaldía y la Intendencia del Distrito y Corregimiento en donde se localice el área protegida objeto de la solicitud. Las copias de este edicto se publicarán por tres (3) días consecutivos en un periódico de circulación nacional a costo del solicitante.

Parágrafo: Si el área protegida se encuentra ubicada geográficamente en varias provincias, distritos o corregimientos, el edicto se hará en las Direcciones Regionales del Ministerio de Ambiente, Alcaldías y Corregimientos respectivos.

ARTÍCULO 3: COMISIONAR a la Oficina de Asesoría Legal de la Dirección Regional de Panamá Metropolitana del Ministerio de Ambiente, para que realice los trámites pertinentes para la debida notificación de la presente Providencia.

ARTÍCULO 4: NOTIFICAR a la EMPRESA DE TRANSMISIÓN ELÉCTRICA, S.A. (ETESA), o a su apoderado judicial, el contenido de la presente Providencia, misma que no es recurrible, por lo que se da fin al proceso administrativo que se le sigue.

ARTÍCULO 5: Esta Providencia surte efectos a partir de su notificación.

FUNDAMENTO DE DERECHO: Ley 8 de 25 de marzo de 2015, Ley 41 del 1 de julio de 1998, Ley 98 de 31 de julio de 2000, regul el procedimiento Administrativo General y dicta disposiciones especiales. Resolución AG-0366-2005, de 12 de julio de 2005.

Dado en la ciudad de Panamá, a los trece (13) días del mes de julio de dos mil quince (2015).

223553



REPÚBLICA DE PANAMÁ
MINISTERIO DE AMBIENTE (MIAMBIENTE)
DIRECCIÓN REGIONAL DE PANAMÁ METROPOLITANA
EDICTO No.008-2017

LA SUSCRITA SECRETARIA AD HOC, POR ESTE MEDIO HACE CONSTAR QUE EN EL EXPEDIENTE QUE CONTIENE LA SOLICITUD DE CONCESIÓN ADMINISTRATIVA DE UN POLÍGONO EN EL PARQUE NACIONAL CAMINO DE CRUCES INCOADA POR EMPRESA DE TRANSMISIÓN ELÉCTRICA, S.A. (ETESA) SE DICTÓ LA SIGUIENTE PROVIDENCIA:

REPÚBLICA DE PANAMÁ
MINISTERIO DE AMBIENTE
DIRECCIÓN REGIONAL DE PANAMÁ METROPOLITANA

PROVIDENCIA No. DRPM-AL-APVS-S-177-2015

RESUELVE:

ARTÍCULO 1: APROBAR la solicitud de la sociedad anónima denominada **EMPRESA DE TRANSMISIÓN ELÉCTRICA, S.A. (ETESA)**, en lo referente a la Concesión de Administración sobre el Área Protegida Parque Camino de Cruces, en el área específica en la cual se llevará a efecto las labores de estudio y construcción de la Línea de Transmisión ELÉCTRICA 230 Kv Veladero-Llano Sánchez-La Chorrera-Panamá también denominada Tercera Línea:

“La propuesta planteada, desarrollar La Tercera Línea de Transmisión que tendrá una longitud de 297 km con una capacidad de 1000 MW, la cual se construirá desde la subestación de Veladero, en Chiriquí, hasta la subestación de Panamá, ubicada en Condado del Rey. La misma en su trayectoria transcurre sobre el área Protegida de Parque Nacional Camino de Cruces, ubicado en la provincia de Panamá, distrito de Panamá, corregimiento de Ancón, lugar el Valle de San Francisco, ocupando un área de servidumbre de aproximadamente 14 Ha + 1,225.9988 m² y cuyas coordenadas de eje son las siguientes: N 1000267.2486, E 656944.9820 y N 998708.942, E 652749.5120”.

ARTÍCULO 2: Dar cumplimiento al artículo 26 de la Resolución AG-0366-2005 de 12 de julio de 2005, establece:

Dentro del acuse de los diez (10) días hábiles siguientes a la presentación de solicitud, se fijará un Edicto con los datos generales de la solicitud de la concesión en la Dirección Regional del Ministerio de Ambiente, la Alcaldía y la Corregiduría del Distrito y Corregimiento en donde se localice el área protegida objeto de la solicitud. Las copias de este edicto se publicarán por tres (3) días consecutivos en un periódico de circulación nacional, a costo del solicitante.

Parágrafo: Si el área protegida se encuentra ubicada geográficamente en varias provincias, distritos o corregimientos, el edicto se fijará en las Direcciones Regionales del Ministerio de ambiente, alcaldías y Corregimientos respectivos.

ARTÍCULO 3: COMISIONAR, a la Oficina de Asesoría Legal de la Dirección Regional de Panamá Metropolitana del Ministerio de Ambiente, para que realice los trámites pertinentes para la debida notificación de la presente Providencia.

ARTÍCULO 4: NOTIFICAR a la EMPRESA DE TRANSMISIÓN ELECTRICA, S.A. (ETESA), o a su apodera judicial, el contenido de la presente Providencia, misma que no es recurrible, por no dar fin al proceso administrativo que se le sigue.

ARTÍCULO 5: Esta Providencia surte efectos a partir de su notificación.

FUNDAMENTO DE DERECHO: Ley 8 de 25 de marzo de 2015, Ley 41 del 1 de julio de 1998, Ley 38 de 31 de julio de 2000, regula el procedimiento Administrativo General y dicta disposiciones especiales. Resolución AG-0366-2005 de 12 de julio de 2005.

Dado en la ciudad de Panamá, a los trece (13) días del mes de julio de dos mil quince (2015).

NOTIFÍQUESE Y CÚMPLASE,

ING. MARÍA DE LOS ÁNGELES BAJURA (fdo)

Directora Regional, Panamá Metropolitana
Ministerio de Ambiente"

JANILETH TAPIA
Secretaria Ad Hoc

Dando cumplimiento a lo preceptuado en el artículo 26 de la Resolución AG-0366-2005 de 12 de julio de 2005, SE FIJA el presente EDICTO en lugar visible, siendo las 12:00 de la Tarde del día de hoy 16 de Junio de 2017.

SE DESFIJA el presente EDICTO a las 2:05 de la Tarde del día 30 de Junio de 2017.

(Nombre)

Anibal Castillo Brinas

(Firma)

Consejero de Desarrollo

(Cargo que ocupa)

CORREGIDURÍA DE ANCÓN





REPÚBLICA DE PANAMÁ
MINISTERIO DE AMBIENTE (MIAMBIENTE)
DIRECCIÓN REGIONAL DE PANAMÁ METROPOLITANA
EDICTO No.008-2017

LA SUSCRITA SECRETARIA AD HOC, POR ESTE MEDIO HACE CONSTAR QUE EN EL EXPEDIENTE QUE CONTIENE LA SOLICITUD DE CONCESIÓN ADMINISTRATIVA DE UN POLÍGONO EN EL PARQUE NACIONAL CAMINO DE CRUCES INCOADA POR EMPRESA DE TRANSMISIÓN ELÉCTRICA, S.A. (ETESA) SE DICTÓ LA SIGUIENTE PROVIDENCIA:

REPÚBLICA DE PANAMÁ
MINISTERIO DE AMBIENTE
DIRECCIÓN REGIONAL DE PANAMÁ METROPOLITANA



PROVIDENCIA No. DRPM-AL-APVS-S-177-2015

RESUELVE:

ARTÍCULO 1: APROBAR la solicitud de la sociedad anónima denominada **EMPRESA DE TRANSMISIÓN ELÉCTRICA, S.A. (ETESA)**, en lo referente a la Concesión de Administración sobre el Área Protegida Parque Camino de Cruces, en el área específica en la cual se llevará a efecto las labores de estudio y construcción de la Línea de Transmisión ELÉCTRICA 230 Kv Veladero-Llano Sánchez-La Chorrera-Panamá también denominada Tercera Línea:

"La propuesta planteada, desarrollar La Tercera Línea de Transmisión que tendrá una longitud de 297 km con una capacidad de 1000 MW, la cual se construirá desde la subestación de Veladero, en Chiriquí, hasta la subestación de Panamá, ubicada en Condado del Rey. La misma en su trayectoria transcurre sobre el área Protegida de Parque Nacional Camino de Cruces, ubicado en la provincia de Panamá, distrito de Panamá, corregimiento de Ancón, lugar el Valle de San Francisco, ocupando un área de servidumbre de aproximadamente 14 Ha + 1,225.9988 m² y cuyas coordenadas de eje son las siguientes: N 1000267.2486, E 656944.9820 y N 998708.942, E 652749.5120".

ARTÍCULO 2: Dar cumplimiento al artículo 26 de la Resolución AG-0366-2005 de 12 de julio de 2005, establece:

Dentro del acuse de los diez (10) días hábiles siguientes a la presentación de solicitud, se fijará un Edicto con los datos generales de la solicitud de la concesión en la Dirección Regional del Ministerio de Ambiente, la Alcaldía y la Corregiduría del Distrito y Corregimiento en donde se localice el área protegida objeto de la solicitud. Las copias de este edicto se publicarán por tres (3) días consecutivos en un periódico de circulación nacional, a costo del solicitante.

Parágrafo: Si el área protegida se encuentra ubicada geográficamente en varias provincias, distritos o corregimientos, el edicto se fijará en las Direcciones Regionales del Ministerio de ambiente, alcaldías y Corregimientos respectivos.

ARTÍCULO 3: COMISIONAR, a la Oficina de Asesoría Legal de la Dirección Regional de Panamá Metropolitana del Ministerio de Ambiente, para que realice los trámites pertinentes para la debida notificación de la presente Providencia.

ARTÍCULO 4: NOTIFICAR a la EMPRESA DE TRANSMISIÓN ELÉCTRICA, S.A. (ETESA), o a su apoderado judicial, el contenido de la presente Providencia, misma que no es recurrible, por no dar fin al proceso administrativo que se le sigue.

ARTÍCULO 5: Esta Providencia surte efectos a partir de su notificación.

FUNDAMENTO DE DERECHO: Ley 8 de 25 de marzo de 2015, Ley 41 del 1 de julio de 1998, Ley 38 de 31 de julio de 2000, regula el procedimiento Administrativo General y dicta disposiciones especiales. Resolución AG-0366-2005 de 12 de julio de 2005.

Dado en la ciudad de Panamá, a los trece (13) días del mes de julio de dos mil quince (2015).

NOTIFÍQUESE Y CÚPLASE,

ING. MARÍA DE LOS ÁNGELES BAJURA (fdo)

Directora Regional, Panamá Metropolitana
Ministerio de Ambiente"

JAMILETH TAPIA
Secretaria Ad Hoc

Dando cumplimiento a lo preceptuado en el artículo 26 de la Resolución AG-0366-2005 de 12 de julio de 2005, SE FIJA el presente EDICTO en lugar visible, siendo las 3:00 de la ~~tarde~~ del día de hoy 21 de Junio de 2017.

SE DESFIJA el presente EDICTO a las 3:00 de la ~~tarde~~ del día 28 de Junio de 2017.

Rony R. GUERRA BERNAL
(Nombre)

[Signature]
(Firma)

Secretario Judicial
(Cargo que ocupa)

MUNICIPIO DE PANAMÁ



SOLICITUD DE CONCESIÓN ADMINISTRATIVA - AREA SILVESTRE CAMPO DE TIRO EMPERADOR-EDICTO



This image shows a close-up of a document page. It contains a table with several columns and rows of text. The text is small and difficult to read, but it appears to be a list or inventory of items. The table has a header row and several data rows. The text is in Spanish.



This image shows a close-up of a document page. It contains a table with several columns and rows of text. The text is small and difficult to read, but it appears to be a list or inventory of items. The table has a header row and several data rows. The text is in Spanish.



REPÚBLICA DE PANAMÁ
MINISTERIO DE AMBIENTE
DIRECCIÓN REGIONAL PANAMÁ OESTE
ASESORÍA LEGAL
Tel: 254-2848

EDICTO No. 001 2016

La Suscrita Jefa de de Áreas Protegidas y Vida Silvestre (APVS), de la Dirección Regional de Panamá Oeste, hace de conocimiento público que dentro la solicitud de la Concesión de Administración sobre el Área Silvestre Campo de Tiro Emperador en el área específica en la cual se lleva a efecto las labores de estudio y construcción de la Línea de Transmisión Eléctrica 230 kV Veladero-Llano Sánchez-La Chorrera-Panamá también denominada Tercera Línea, por parte de la EMPRESA DE TRANSMISIÓN ELÉCTRICA, S.A.(ETESA), como Garante General IVÁN BARRIA MOCK. La solicitud en mención ha sido examinada, esta completa y de acuerdo a su contenido y a la documentación aportada, cumple con las disposiciones para ser aceptada para los trámites propios del proceso.

La suscrita Directora Regional de Panamá Oeste del Ministerio de Ambiente, en uso de sus facultades legales,.....

RESUELVE:

ARTÍCULO 1: ADMITIR la solicitud de la sociedad anónima denominada EMPRESA DE TRANSMISIÓN ELÉCTRICA, S.A. (ETESA), en lo referente a la Concesión de Administración sobre el Área Silvestre Tiro de Emperador, en el área específica en la cual se lleva a efecto las labores de estudio y construcción de la Línea de Transmisión Eléctrica 230 kV Veladero-Llano Sánchez-La Chorrera-Panamá también denominada Tercera Línea.

La propuesta planteada, desarrollar La Tercera Línea de Transmisión que tendrá una longitud de 297 km con una capacidad de 1000 MW, la cual se construirá desde la subestación de Veladero, en Chiriquí, hasta la subestación de Panamá, ubicada en Condado del Rey. La misma en su trayectoria transcurre sobre el Área Silvestre Campo de Tiro, en la Barriada de Omar Torrijos corregimiento de Burunga, distrito de Arraiján, Provincia de Panamá Oeste ocupando un área de servidumbre de aproximadamente 11.50 has cuyas coordenadas de eje son las siguientes: N997374.04, E 649169.43 y N995157.84, E 641546.36.¹

ARTÍCULO 2: DAR CUMPLIMIENTO al artículo 26 de la Resolución AG-0366-2006 de 12 de julio de 2006, establece:

Dentro del plazo de los diez (10) días hábiles siguientes a la presentación de solicitud, se fijará un Edicto con los datos generales de la solicitud de la concesión en la Dirección Regional del Ministerio de Ambiente, la Alcaldía y la Corregiduría del Distrito y Corregimiento en donde se localice el área protegida objeto de la solicitud. Las copias de este edicto se publicarán por tres (3) días consecutivos en un periódico de circulación nacional, a costo del solicitante.

Parágrafo: Si el área protegida se encuentra ubicada geográficamente en varias provincias, distritos o corregimientos, el edicto se fijará en las Direcciones Regionales del Ministerio de Ambiente, alcaldías y Corregimientos respectivos.

ARTÍCULO 3: REALIZAR, los trámites pertinentes para la debida notificación del presente Edicto.

ARTÍCULO 4: NOTIFICAR a la EMPRESA DE TRANSMISIÓN ELÉCTRICA, S.A. (ETESA), o a su apoderado judicial, el contenido del presente Edicto, misma que no es recurrible, por no dar fin al proceso administrativo que se le sigue.

ARTÍCULO 5: Este Edicto surte efectos a partir de su notificación.

FUNDAMENTO DE DERECHO: Ley 8 de 25 de marzo de 2015, Ley 41 del 1 de julio de 1998, Ley 38 de 31 de julio de 2000, regula el procedimiento Administrativo General y dicta disposiciones especiales. Resolución AG-0366-2006, de 12 de julio de 2006.

Dado en el distrito de La Chorrera, provincia de Panamá Oeste a los Veintinueve (29) días del mes de febrero de dos mil dieciséis (2016).

NOTIFÍQUESE Y CÚMPLASE.

[Firma]
Licda. Miriam C. de Vergara
Directora Regional
Ministerio de Ambiente- Panamá Oeste

MCV/Kom

FIJADO 28 DE Febrero DE 2016.

DESFIJADO 10 DE Marzo DE 2016.

FIRMA: *[Firma]*
Asistente
Secretaría General





REPÚBLICA DE PANAMÁ
MINISTERIO DE AMBIENTE
DIRECCIÓN REGIONAL PANAMÁ OESTE
ABSORCIÓN LEGAL
Tel: 284-0948

EDICTO No. 001, 2018

La Sucesión Jefe de de Áreas Protegidas y Vida Silvestre (APVS), de la Dirección Regional de Panamá Oeste, hace de conocimiento público que dentro la solicitud de la Concesión de Administración sobre el Área Silvestre Campo de Tinis Empedrado en el área específica de la cual se levanta a efecto las labores de estudio y construcción de la Línea de Transmisión Eléctrica 220 kV Valadero-Llano Sánchez-La Chorrera-Panamá también denominada Tercera Línea, por parte de la EMPRESA DE TRANSMISIÓN ELÉCTRICA, S.A. (ETESA), como Gerente General IVÁN BARRIA MOCK, la solicitud en mención ha sido examinada, está completa y de acuerdo a su contenido y a la documentación aportada, cumple con las disposiciones para ser sometida para su trámite interno del proceso.

La suscrita Dirección Regional de Panamá Oeste del Ministerio de Ambiente, en uso de sus facultades legales...

RESUELVE:

ARTÍCULO 1: ADMITIR la solicitud de la sociedad anónima denominada EMPRESA DE TRANSMISIÓN ELÉCTRICA, S.A. (ETESA), en lo referente a la Concesión de Administración sobre el Área Silvestre Tinis de Empedrado, en el área específica en la cual se levanta a efecto las labores de estudio y construcción de la Línea de Transmisión Eléctrica 220 kV Valadero-Llano Sánchez-La Chorrera-Panamá también denominada Tercera Línea.

La propuesta planteada, de transferir la Tercera Línea de Transmisión que tendrá una longitud de 297 km con una capacidad de 1000 MW, la cual se construye desde la subestación de Valadero, en Chiriquí, hasta la subestación de Panamá, ubicada en Condado del Rey. La misma en su trayecto transcurra sobre el Área Silvestre Campo de Tinis, en la Barroeta de Gran Torquíes congegmento de Dunanga, distrito de Arraiján, Provincia de Panamá Oeste ocupando un área de servidumbre de aproximadamente 11.55 has cuyas coordenadas de que son las siguientes: N987374.04, E 642105.43 y N935107.54, E 641646.36.

ARTÍCULO 2: DAR CUMPLIMIENTO al artículo 26 de la Resolución AG-0205-2005 de 12 de julio de 2005, establece:

Dentro del plazo de diez (10) días hábiles siguientes a la presentación de solicitud, se fijará un Edicto con los datos generales de la solicitud de la concesión en la Dirección Regional del Ministerio de Ambiente, la Alcaldía y la Corregimiento del Distrito y Congegmento en donde se localiza el área protegida objeto de la solicitud. Los datos de este edicto se publicarán por tres (3) días consecutivos en un periódico de circulación regional, o en el caso del edicto:

Parágrafo: Si el área protegida se encuentra ubicada geográficamente en varias provincias, distritos o congegmentos, el edicto se fijará en las Direcciones Regionales del Ministerio de Ambiente, Alcaldías y Corregimientos respectivos.

ARTÍCULO 3: REALIZAR, los trámites pertinentes para la debida notificación del presente Edicto.

ARTÍCULO 4: NOTIFICAR a la EMPRESA DE TRANSMISIÓN ELÉCTRICA, S.A. (ETESA), o a su apoderado judicial, el contenido del presente Edicto, misma que no es recurrible, por no dar fin al proceso administrativo que se lo sigue.

ARTÍCULO 5: Este Edicto surte efectos a partir de su notificación.

FUNDAMENTO DE DERECHO: Ley 8 de 25 de marzo de 2015, Ley 41 del 1 de julio de 1998, Ley 38 de 31 de julio de 2000, regula el procedimiento Administrativo General y dicta disposiciones especiales. Resolución AG-0366-2005, de 12 de julio de 2005.

Dado en el distrito de La Chorrera, provincia de Panamá Oeste a los Veinticinco (25) días del mes de Febrero de dos mil dieciséis (2016).

NOTIFÍQUESE Y CÚMPLASE.

Lidia Miriam C. de Vergara
Directora Regional
Ministerio de Ambiente- Panamá Oeste

MCV/Kom

ELABORADO 05 DE febrero DE 2018

DESPLAZADO 09 DE marzo DE 2018

FIRMA:



[illegible]

1950-1951, 1952-1953, 1954-1955, 1956-1957, 1958-1959, 1960-1961, 1962-1963, 1964-1965, 1966-1967, 1968-1969, 1970-1971, 1972-1973, 1974-1975, 1976-1977, 1978-1979, 1980-1981, 1982-1983, 1984-1985, 1986-1987, 1988-1989, 1990-1991, 1992-1993, 1994-1995, 1996-1997, 1998-1999, 2000-2001, 2002-2003, 2004-2005, 2006-2007, 2008-2009, 2010-2011, 2012-2013, 2014-2015, 2016-2017, 2018-2019, 2020-2021, 2022-2023, 2024-2025, 2026-2027, 2028-2029, 2030-2031, 2032-2033, 2034-2035, 2036-2037, 2038-2039, 2040-2041, 2042-2043, 2044-2045, 2046-2047, 2048-2049, 2050-2051, 2052-2053, 2054-2055, 2056-2057, 2058-2059, 2060-2061, 2062-2063, 2064-2065, 2066-2067, 2068-2069, 2070-2071, 2072-2073, 2074-2075, 2076-2077, 2078-2079, 2080-2081, 2082-2083, 2084-2085, 2086-2087, 2088-2089, 2090-2091, 2092-2093, 2094-2095, 2096-2097, 2098-2099, 2100-2101, 2102-2103, 2104-2105, 2106-2107, 2108-2109, 2110-2111, 2112-2113, 2114-2115, 2116-2117, 2118-2119, 2120-2121, 2122-2123, 2124-2125, 2126-2127, 2128-2129, 2130-2131, 2132-2133, 2134-2135, 2136-2137, 2138-2139, 2140-2141, 2142-2143, 2144-2145, 2146-2147, 2148-2149, 2150-2151, 2152-2153, 2154-2155, 2156-2157, 2158-2159, 2160-2161, 2162-2163, 2164-2165, 2166-2167, 2168-2169, 2170-2171, 2172-2173, 2174-2175, 2176-2177, 2178-2179, 2180-2181, 2182-2183, 2184-2185, 2186-2187, 2188-2189, 2190-2191, 2192-2193, 2194-2195, 2196-2197, 2198-2199, 2200-2201, 2202-2203, 2204-2205, 2206-2207, 2208-2209, 2210-2211, 2212-2213, 2214-2215, 2216-2217, 2218-2219, 2220-2221, 2222-2223, 2224-2225, 2226-2227, 2228-2229, 2230-2231, 2232-2233, 2234-2235, 2236-2237, 2238-2239, 2240-2241, 2242-2243, 2244-2245, 2246-2247, 2248-2249, 2250-2251, 2252-2253, 2254-2255, 2256-2257, 2258-2259, 2260-2261, 2262-2263, 2264-2265, 2266-2267, 2268-2269, 2270-2271, 2272-2273, 2274-2275, 2276-2277, 2278-2279, 2280-2281, 2282-2283, 2284-2285, 2286-2287, 2288-2289, 2290-2291, 2292-2293, 2294-2295, 2296-2297, 2298-2299, 2300-2301, 2302-2303, 2304-2305, 2306-2307, 2308-2309, 2310-2311, 2312-2313, 2314-2315, 2316-2317, 2318-2319, 2320-2321, 2322-2323, 2324-2325, 2326-2327, 2328-2329, 2330-2331, 2332-2333, 2334-2335, 2336-2337, 2338-2339, 2340-2341, 2342-2343, 2344-2345, 2346-2347, 2348-2349, 2350-2351, 2352-2353, 2354-2355, 2356-2357, 2358-2359, 2360-2361, 2362-2363, 2364-2365, 2366-2367, 2368-2369, 2370-2371, 2372-2373, 2374-2375, 2376-2377, 2378-2379, 2380-2381, 2382-2383, 2384-2385, 2386-2387, 2388-2389, 2390-2391, 2392-2393, 2394-2395, 2396-2397, 2398-2399, 2400-2401, 2402-2403, 2404-2405, 2406-2407, 2408-2409, 2410-2411, 2412-2413, 2414-2415, 2416-2417, 2418-2419, 2420-2421, 2422-2423, 2424-2425, 2426-2427, 2428-2429, 2430-2431, 2432-2433, 2434-2435, 2436-2437, 2438-2439, 2440-2441, 2442-2443, 2444-2445, 2446-2447, 2448-2449, 2450-2451, 2452-2453, 2454-2455, 2456-2457, 2458-2459, 2460-2461, 2462-2463, 2464-2465, 2466-2467, 2468-2469, 2470-2471, 2472-2473, 2474-2475, 2476-2477, 2478-2479, 2480-2481, 2482-2483, 2484-2485, 2486-2487, 2488-2489, 2490-2491, 2492-2493, 2494-2495, 2496-2497, 2498-2499, 2500-2501, 2502-2503, 2504-2505, 2506-2507, 2508-2509, 2510-2511, 2512-2513, 2514-2515, 2516-2517, 2518-2519, 2520-2521, 2522-2523, 2524-2525, 2526-2527, 2528-2529, 2530-2531, 2532-2533, 2534-2535, 2536-2537, 2538-2539, 2540-2541, 2542-2543, 2544-2545, 2546-2547, 2548-2549, 2550-2551, 2552-2553, 2554-2555, 2556-2557, 2558-2559, 2560-2561, 2562-2563, 2564-2565, 2566-2567, 2568-2569, 2570-2571, 2572-2573, 2574-2575, 2576-2577, 2578-2579, 2580-2581, 2582-2583, 2584-2585, 2586-2587, 2588-2589, 2590-2591, 2592-2593, 2594-2595, 2596-2597, 2598-2599, 2600-2601, 2602-2603, 2604-2605, 2606-2607, 2608-2609, 2610-2611, 2612-2613, 2614-2615, 2616-2617, 2618-2619, 2620-2621, 2622-2623, 2624-2625, 2626-2627, 2628-2629, 2630-2631, 2632-2633, 2634-2635, 2636-2637, 2638-2639, 2640-2641, 2642-2643, 2644-2645, 2646-2647, 2648-2649, 2650-2651, 2652-2653, 2654-2655, 2656-2657, 2658-2659, 2660-2661, 2662-2663, 2664-2665, 2666-2667, 2668-2669, 2670-2671, 2672-2673, 2674-2675, 2676-2677, 2678-2679, 2680-2681, 2682-2683, 2684-2685, 2686-2687, 2688-2689, 2690-2691, 2692-2693,

[illegible][illegible]

CRÍTICA
www.critica.pe

**SCARGA GRATIS
 NUESTRO APP**

Disponible en
 Google play

Disponible en
 App Store

[illegible]

ASSEMBLER
Fue el primer de su
generación.
El primer ensamblador
de propósito general.
El primer ensamblador
de propósito general.
El primer ensamblador
de propósito general.

CRÍTICA
.com.es

DESCARGA GRATIS
NUESTRO APP

Disponible en
Google play

Disponible en
App Store

PA

Theresa M. Edwards
Lecturer

Advertisement: The advertisement is a vertical strip on the right side of the page, containing several small, illegible text blocks, likely representing various advertisements or notices.

DESCARGA GRATIS NUESTRO APP

 **Google Play Store**

 **App Store**

GUÍA DE BUENAS PRÁCTICAS AMBIENTALES- REHABILITACIÓN DEL CAMINO DE ACCESO A LA COMUNIDAD DE CERRO VENADO

Mecanismo de Participación Ciudadana realizado el 05.10.17 para la Guía de Buenas Prácticas Ambientales del Proyecto "REHABILITACIÓN DEL CAMINO DE ACCESO A LA COMUNIDAD DE CERRO VENADO". Consultor: Daniel Cáceres. Correo: consultoria.caceres@gmail.com. Cel. 6635-9648.

VOLANTE INFORMATIVA PARA LA GUÍA DE BUENAS PRÁCTICAS AMBIENTALES DE LA REHABILITACIÓN DEL CAMINO DE ACCESO A LA COMUNIDAD DE CERRO VENADO, COMO PARTE DE LAS OBRAS SOCIALES DEL PROYECTO: "DISEÑO, SUMINISTRO, CONSTRUCCIÓN, FINANCIAMIENTO DE LA TERCERA LÍNEA DE TRANSMISIÓN VELADERO-LLANO SÁNCHEZ-CHORRERA- PANAMÁ EN 230KV, ADAPTACIÓN DE LAS SUBESTACIONES ASOCIADAS"

PROMOTOR: EMPRESA DE TRANSMISIÓN ELÉCTRICA, S. A. (ETESA)

Descripción del proyecto: El proyecto consiste en la rehabilitación de 300 metros lineales del camino de acceso a la comunidad de Cerro Venado en el corregimiento de Bakama, distrito de Múña, Comarca Ngäbe – Buglé. El punto de inicio de este proyecto es la intersección o entrada a esta comunidad, la cual se encuentra localizada a una distancia aproximada de 3.5 km de la Carretera Panamericana y por la vía que conduce a Cerro Viejo y otras comunidades, y finaliza frente a la Escuela de Cerro Venado. La rehabilitación de este camino facilitará el acceso a la comunidad, mejorando la red vial, abriendo nuevas oportunidades a la comunidad y permitiendo la accesibilidad a otros servicios básicos. Para la rehabilitación de este camino, se realizarán trabajos de conformación de calzada, colocación y compactación del material de sub-base, construcción de una capa base con piedra triturada, conformación de cunetas en tierra (0.40m x 0.50m), y la construcción de cunetas pavimentadas. El camino tendrá un ancho de la rodadura de 5.0 m.

Posibles impactos que generará el proyecto:

- + Mejora la calidad de vida de los residentes.
- + Generación de empleo en cuanto a mano de obra temporal durante la construcción.
- - Generación de ruido en el entorno y limitaciones de tránsito durante la construcción.
- + Aumento en las oportunidades de desarrollo.
- +/- Otros.

Gracias por su colaboración!!!

VOLANTE INFORMATIVA PARA LA GUÍA DE BUENAS PRÁCTICAS AMBIENTALES DE LA REHABILITACIÓN DEL CAMINO DE ACCESO A LA COMUNIDAD DE CERRO VENADO, COMO PARTE DE LAS OBRAS SOCIALES DEL PROYECTO: "DISEÑO, SUMINISTRO, CONSTRUCCIÓN, FINANCIAMIENTO DE LA TERCERA LÍNEA DE TRANSMISIÓN VELADERO-LLANO SÁNCHEZ-CHORRERA- PANAMÁ EN 230KV, ADAPTACIÓN DE LAS SUBESTACIONES ASOCIADAS"

PROMOTOR: EMPRESA DE TRANSMISIÓN ELÉCTRICA, S. A. (ETESA)

Descripción del proyecto: El proyecto consiste en la rehabilitación de 300 metros lineales del camino de acceso a la comunidad de Cerro Venado en el corregimiento de Bakama, distrito de Múña, Comarca Ngäbe – Buglé. El punto de inicio de este proyecto es la intersección o entrada a esta comunidad, la cual se encuentra localizada a una distancia aproximada de 3.5 km de la Carretera Panamericana y por la vía que conduce a Cerro Viejo y otras comunidades, y finaliza frente a la Escuela de Cerro Venado. La rehabilitación de este camino facilitará el acceso a la comunidad, mejorando la red vial, abriendo nuevas oportunidades a la comunidad y permitiendo la accesibilidad a otros servicios básicos. Para la rehabilitación de este camino, se realizarán trabajos de conformación de calzada, colocación y compactación del material de sub-base, construcción de una capa base con piedra triturada, conformación de cunetas en tierra (0.40m x 0.50m), y la construcción de cunetas pavimentadas. El camino tendrá un ancho de la rodadura de 5.0 m.

Posibles impactos que generará el proyecto:

- + Mejora la calidad de vida de los residentes.
- + Generación de empleo en cuanto a mano de obra temporal durante la construcción.
- - Generación de ruido en el entorno y limitaciones de tránsito durante la construcción.
- + Aumento en las oportunidades de desarrollo.
- +/- Otros.

Gracias por su colaboración!!!

Mecanismo de Participación Ciudadana realizado el 05.10.17 para la Guía de Buenas Prácticas Ambientales del Proyecto "REHABILITACIÓN DEL CAMINO DE ACCESO A LA COMUNIDAD DE CERRO VENADO". Consultor: Daniel Cáceres. Correo: consultoria.caceres@gmail.com. Cel. 6635-9648.

MECANISMO DE PARTICIPACIÓN CIUDADANA PARA LA GUÍA DE BUENAS PRÁCTICAS AMBIENTALES DE LA REHABILITACIÓN DEL CAMINO DE ACCESO A LA COMUNIDAD DE CERRO VENADO, COMO PARTE DE LAS OBRAS SOCIALES DEL PROYECTO: "DISEÑO, SUMINISTRO, CONSTRUCCIÓN, FINANCIAMIENTO DE LA TERCERA LÍNEA DE TRANSMISIÓN VELADERO-LLANO SÁNCHEZ-CHORRERA- PANAMÁ EN 230KV, ADAPTACIÓN DE LAS SUBESTACIONES ASOCIADAS"

PROMOTOR: EMPRESA DE TRANSMISIÓN ELÉCTRICA, S. A. (ETESA)

Ubicación del proyecto: la comunidad de Cerro Venado, corregimiento de Bakama, distrito de Muna, Comarca Ngäbe – Buglé.

Entrevista semi-estructurada.

Parte I. Datos generales del entrevistado (a):

Nombre: Gilberto Hernández Edad: 29
 Sexo: M Ocupación: Operador de Sistema
 Escolaridad: Secundaria Tiempo de vivir o trabajar en el área: 29

Parte II. Percepción de la comunidad sobre el proyecto.

1. ¿Tenía usted conocimiento sobre el proyecto que se desea construir?

Si ☒ No ☐

Si la respuesta es afirmativa, mencione por qué medio se enteró:

de información

2. ¿Piensa usted que el proyecto será de beneficio para la comunidad y el área?

Si ☒ No ☐

Si su respuesta es negativa, explique o amplíe por favor:

3. ¿Podría mencionar qué impactos, piensa usted que generará el proyecto?

| Positivos | Negativos |
|---|-----------|
| <u>Entrada de oficiales comecarinos</u> | |
| <u>Mala farisma</u> | |
| | |

4. ¿Están usted, de acuerdo con el desarrollo del proyecto?

Si ☒ No ☐ Le es indiferente ☐

Si su respuesta es no, explique sus razones:

5. Recomendaciones que usted le haría al Promotor del proyecto:

- Usar y utilizar bien material y mano de obra
- Emplear personal del área

Firma: [Firma] # 768-228

Muchas Gracias por su colaboración!!!

Mecanismo de Participación Ciudadana realizado el 05/10/17 para la Guía de Buenas Prácticas Ambientales del Proyecto "REHABILITACIÓN DEL CAMINO DE ACCESO A LA COMUNIDAD DE CERRO VENADO". Consultor: Daniel Cáceres. Correo: consejería.caceres@gmail.com Cel: 9635 8949



REPÚBLICA DE PANAMÁ
MINISTERIO DE AMBIENTE
DIRECCIÓN REGIONAL DE PANAMÁ OESTE
ASESORÍA LEGAL
TEL. 254-2848

PROVIDENCIA No. DRPO-ALR-No. 276 -18

EL SUSCRITO DIRECTOR REGIONAL DE PANAMÁ OESTE DEL MINISTERIO DE AMBIENTE, EN USO DE SUS FACULTADES DELEGADAS,

CONSIDERANDO:

Que IVÁN BARRÍA MOCK., actuando en su condición de Gerente General y Apoderado General de la sociedad anónima EMPRESA DE TRANSMISIÓN ELÉCTRICA S.A. (ETESA), mediante nota con fecha 10 de agosto de 2015, dirigida a la Licenciada Mirel Endara, Ministra del Ministerio de Ambiente, solicita expandir el sistema principal de transmisión, el cual transcurre sobre el Área Silvestre Protegida Campo de Tiro Emperador ubicado en la Barriada Omar Torrijos, corregimiento de Burunga, distrito de Arraiján, provincia de Panamá Oeste.

Que mediante la Resolución DIRPO-ALR-N° 147-16, fechada 18 de mayo de 2016, se admite la solicitud de la sociedad anónima denominada EMPRESA DE TRANSMISIÓN ELÉCTRICA S.A. (ETESA), en lo referente a la Concesión de Administración sobre el Área Silvestre Protegida campo de Tiro de Emperador.

Que el día 6 de septiembre de 2017, se recibió en esta Dirección Regional, nota ETE-DTR-GAS-664-2017, fechada 5 de septiembre de 2017, emitida por el actual gerente general y apoderado general de ETESA, GILBERTO FERRARI PEDRESCHI, mediante la cual nos informa que la superficie que ocupa la servidumbre dentro del área protegida es de 14 hectáreas más 6,747.31 m², por lo que se hace necesario modificar la Resolución DIRPO-ALR-N° 147-16, fechada 18 de mayo de 2016, por la cual se admite la solicitud de la EMPRESA DE TRANSMISIÓN ELÉCTRICA S.A. (ETESA).

Que el Artículo 202 de la Ley 38 de 2000, establece lo siguiente:

"Los vacíos del Libro Primero de esta Ley, serán llenados con las normas contenidas en el Libro Primero del Código Judicial.

Las disposiciones del Libro Segundo de esta Ley serán aplicadas supletoriamente en los procedimientos administrativos especiales vigentes, en los términos previstos en el artículo 37. Los vacíos del procedimiento administrativo general dictado por la presente Ley se suplirán con las normas de procedimiento administrativo que regulen materias semejantes y, en su defecto, por las normas del Libro Segundo del Código Judicial, en cuanto sean compatibles con la naturaleza de los procedimientos administrativos."

Que el artículo 999 del Código Judicial establece lo siguiente:

"...

Toda decisión judicial, sea de la clase que fuere, en que se haya incurrido, en su parte resolutoria, en un error puro y manifiestamente aritmético o de escritura o de cita, es corregible y reformable en cualquier tiempo por el juez respectivo, de oficio o de solicitud de parte, pero solo en cuanto al error cometido".

Por las anteriores consideraciones; el suscrito Director Regional de Panamá Oeste;

RESUELVE:

ARTÍCULO PRIMERO: MODIFICAR el contenido de la Providencia DIRPO-ALR-N° 147-16, fechada 18 de mayo de 2016, únicamente en lo relacionado a la superficie que ocupa la servidumbre dentro del área protegida a 14 hectáreas más 6,747.31 m².

PROVIDENCIA DRPO-ALR-No. 276 -18


SEGUNDO: COMUNIQUESE a la EMPRESA DE TRANSMISIÓN ELÉCTRICA S.A., contenido del Presente Proveído.

TERCERO: ADVERTIR a la EMPRESA DE TRANSMISIÓN ELÉCTRICA S.A., q
contra el presente proveído no cabe recurso de reconsideración.


FUNDAMENTO DE DERECHO: Ley 8 de 25 de marzo de 2015, Resolución AG-0366-200
de 12 de julio de 2005 , Código Judicial y demás normas concordantes.

Dado en el distrito de La Chorrera, provincia de Panamá Oeste a la
dieciocho (18) días del mes de julio de dos mil dieciocho
(2018).

NOTIFIQUESE Y CÚMPLASE,


Licdo. Viterio Flores
Director Regional, Ministerio
de Ambiente, Panamá Oeste

VF/YOKOM




Proyecto: Segunda Línea de Transmisión Subterránea Panamá-Cáceres 115 kV



Plaza Aventura Oficina N° M 23, Vía Ricardo J. Alfaro.
Apartado 0819-10546, Panamá Rep. de Panamá.
Tel: 236-4723, Tel/Fax: 236-4827
www.codesa.com.pa

Panamá, 3 de octubre de 2019
CODESA-GG-111-2019

Honorable Representante
Abdiel Sandoya
Junta Comunal de Betania
E. S. D.



Respetado H.R. Sandoya:

La Empresa de Transmisión Eléctrica, S.A. (ETESA), propone la construcción de una nueva Línea de Transmisión de 115 kV, subterránea, entre la Subestación Eléctrica Cáceres y la Subestación Eléctrica Panamá, con el objetivo de reforzar el sistema de transmisión en las líneas existentes entre las subestaciones.

La empresa Corporación de Desarrollo Ambiental, S.A. (CODESA), es la consultora encargada de realizar el Estudio de Impacto Ambiental (EiA). De acuerdo a los lineamientos que establece el Decreto Ejecutivo 123 de 14 de agosto de 2009, por el cual se reglamenta el Capítulo II del Título IV de la Ley 41 de 01 de julio de 1998 (Ley General del Ambiente), nos dirigimos a su despacho para solicitar su colaboración en la Participación Ciudadana (mediante una entrevista); dado que el proyecto se desarrollará entre la S/E Panamá y la S/E Cáceres, ubicadas en el corregimiento de Amella Denis de Icaza, distrito de San Miguelito, provincia de Panamá y en el corregimiento de Betania, distrito de Panamá, provincia de Panamá, respectivamente.

Adjunto volante informativa referente al Estudio de Impacto Ambiental del Proyecto.

Sin otro particular por el momento.

Atentamente,

Jhoana De Aluja
Coordinadora de Consultorías



Participación Ciudadana

Proyecto "Segunda Línea de Transmisión Subterránea Panamá-Cáceres 115 kV"

Preparado para:
Empresa de Transmisión Eléctrica, S.A.
(ETESA)



Octubre, 2019

IPC-001-19

No. 1

Entrevista para actores claves
Estudio de Impacto Ambiental, Categoría I
Proyecto "Segunda Línea de Transmisión Subterránea Panamá-Cáceres 115 kV"

Estimado(a) Sr.(a), la presente entrevista tiene como objetivo conocer su opinión referente al desarrollo del proyecto "Segunda Línea de Transmisión Subterránea Panamá-Cáceres 115 kV", que propone la Empresa de Transmisión Eléctrica, S.A. (ETESA); a desarrollarse entre las Subestaciones Eléctricas Panamá y Cáceres ubicadas en el corregimiento de Amelia Denis de Icaza, distrito de San Miguelito, provincia de Panamá y en el corregimiento de Betunía, distrito de Panamá, provincia de Panamá, respectivamente. Este ejercicio forma parte del proceso de Participación Ciudadana para el Estudio de Impacto Ambiental (EsIA) Categoría I del proyecto en mención.

Fecha: 8/10/19 - Lugar o entidad: San José

a. Datos generales

Nombre: _____ Cédula: _____

Años de residir: 8 Años de laborar: _____ Actividad que desempeña: Ama de casa

b. Percepción ambiental y social de la zona

1. ¿Cómo evalúa la situación ambiental en la zona? Buena ☐ Regular ☐ Mala ☒

Explique su respuesta:

contaminación por el humo de basura quemada

2. Mencione tres (3) de los principales problemas ambientales que afectan a la comunidad:

a. basura b. _____ c. _____

Explique: _____

3. ¿Cuál de los siguientes problemas sociales afectan la zona?

a. Problemas con el agua potable ☐ b. Delincuencia ☐ c. Transporte ☒ d. Basura ☒

e. Presencia de aguas negras ☐ f. Fluctuaciones en el servicio eléctrico ☐ g. Inundaciones ☐

h. Tráfico vehicular ☐ Otros: sanctua mala

c. Percepción del proyecto

4. ¿Conocía usted sobre el proyecto "Segunda Línea de Transmisión Subterránea Panamá-Cáceres 115 kV"? Sí ☐ ¿Cómo se enteró? _____ No ☒

5. ¿Qué tipo de aportes considera usted que este proyecto puede generar en la comunidad?

Positivos ☐ Negativos ☐ Ambos ☐ No sabe ☒

¿Cuáles? _____

6. ¿Cuál es su opinión en relación a la ejecución de este proyecto?

De acuerdo ☒ Desacuerdo ☐ No cuenta con una opinión formada ☐

¿Por qué? no creo que causal daño



Volante Informativa
Estudio de Impacto Ambiental, Categoría I
Proyecto "Segunda Línea de Transmisión Subterránea Panamá-Cáceres 115 kV"

De acuerdo a los lineamientos establecidos en el Decreto Ejecutivo 123 de 14 de agosto de 2009 por el cual se reglamenta el Capítulo II, del Título IV de la Ley 41 de 01 de julio de 1998 (Ley General del Ambiente), se distribuye esta volante para hacer de conocimiento público la elaboración del Estudio de Impacto Ambiental Categoría I del proyecto "Segunda Línea de Transmisión Subterránea Panamá-Cáceres 115 kV", a desarrollarse entre las Subestaciones Eléctricas Panamá y Cáceres ubicadas en el corregimiento de Amelia Denis de Icaza, distrito de San Miguelito, provincia de Panamá y en el corregimiento de Betania, distrito de Panamá, provincia de Panamá, respectivamente.

El proyecto consiste en la construcción de una nueva Línea de Transmisión de 115 kV, subterránea, entre la S/E Cáceres y S/E Panamá, con el objetivo de reforzar el sistema de transmisión en las líneas existentes entre las subestaciones.

Los trabajos a realizar incluyen las siguientes actividades:

1. Construcción de una nueva Línea de Transmisión subterránea de longitud aproximada de 1.00 km a través de un vigaucto desde la Subestación Cáceres hasta la Subestación Panamá.
2. Suministro y construcción de la ampliación para la Nave 9 en la Subestación Cáceres.
3. Suministro y construcción de la ampliación para la Nave 4 de la Subestación Panamá.
4. Prueba de Equipos instalados y Limpieza Final.

Se estima que la fase de construcción de cada etapa, tendrá una duración de aproximadamente 390 días calendario; durante este periodo, será necesaria la contratación de aproximadamente 30 personas: 20 personas para trabajar en la obra civil y 10 personas encargadas de la parte eléctrica.

Impactos positivos:

- Reforzar el sistema de transmisión en las líneas existentes entre las subestaciones.
- Mejoras en la calidad del servicio de energía.
- Aumento en la confiabilidad del suministro eléctrico en la región.

Impactos negativos que requieren ser atendidos o a mitigar:

- Corta y poda selectiva de vegetación.
- Generación temporal de desechos sólidos y líquidos, que pueden ocasionar cambios en la calidad del suelo.
- Generación temporal de ruido y partículas de polvo.

No se prevé la generación de impactos negativos permanentes al ambiente. El promotor cumplirá con las normativas nacionales vigentes, respecto a las prácticas de seguridad y salud ocupacional para los trabajadores que sean contratados; tanto en la fase de construcción como en la operación de la obra.



Preparado para:



Julio, 2020

No. 1

Encuesta de Opinión Ciudadana

Estado de Impacto Ambiental, Categoría II

Proyecto "Reemplazo de la Línea de Transmisión Mata de Nuevo - Buenavista - Progreso - Frontera 230 kV"

Promotor "Empresa de Transmisión Eléctrica, S.A. (ETESA)"

Entendidos Sr(a) ETESA, como promotor del proyecto "Reemplazo de la Línea de Transmisión Mata de Nuevo - Buenavista - Progreso - Frontera 230 kV" desea conocer su opinión referente al desarrollo de este proyecto, el cual se ubicará en los corregimientos de Las Lomas, David (Cabezas), San Pablo Viejo y San Carlos en el distrito de David; en los corregimientos de Aguila y Buenavista (Cabezas) en el distrito de Buenavista; en los corregimientos de Progreso y Baco en el distrito de Baco; en los corregimientos de La Concepción (Cabezas), Sorred, El Bongo, La Estrella, Santa Marta y Aurora de García en el distrito de Aguila y en el corregimiento de Nuevo México en el distrito de Abasco, todos en la provincia de Chiriquí.

Este ejercicio forma parte del proceso de elaboración del Plan de Participación Ciudadana para el Estado de Impacto Ambiental (EIA) Categoría II del proyecto en mención.

Fecha: 10/11/20 Comunidad: Buenavista
Nombre: Manuel Delgado Cédula: 999-861 Tiempo de residencia: 10/10

I. Características del encuestado

1. Sexo: Masculino ☒ Femenino ☐2. Edad: 18-24 ☐ 25-40 ☐ 41-60 ☒ 61 años o más ☐3. Escolaridad: Sin escolaridad ☐ primaria ☒ secundaria ☐ técnico ☐ universidad ☐4. Actividad que desempeña actualmente: Agricultor

II. Aspecto social y ambiental

5. ¿Cómo evalúa usted la condición del ambiente en la comunidad?

Bastante ☐ Regular ☐ Mala ☐

Explique su respuesta: _____

6. ¿Cuáles de los siguientes problemas sociales afectan a la comunidad?

a. Problemas con el agua potable ☐ b. Delincuencia ☐ c. Transporte ☐
d. Presencia de aguas negras ☐ e. Basura ☐ f. Alagunas (agua o estancamiento) ☒
g. Inundaciones ☐ h. Tráfico vehicular ☐ Otros: _____

No. _____

III. Percepción del proyecto

7. ¿Tiene usted conocimiento previo del proyecto "Reemplazo de la Línea de Transmisión Mata de Nuevo - Buenavista - Progreso - Frontera 230 kV"?
Sí ☐ No ☒8. ¿Qué tipo de aportes considerará usted que este proyecto puede generar en la comunidad?
Aportes positivos _____ Aportes negativos _____ Ambos ☒ No sabe _____
¿Por qué? _____9. ¿Cuál es su percepción con relación a la ejecución de este proyecto?
De acuerdo ☐ Desacuerdo ☐ No cuenta con una opinión formada ☒
¿Por qué? _____10. ¿Cuáles cambios o mejoras considera usted, ocasionaría la ejecución del proyecto al ambiente?
¿Por qué? _____11. ¿Cuáles cambios o mejoras considera usted, que ocasionaría la ejecución del proyecto a la comunidad?
¿Por qué? _____12. ¿Qué sugerencia daría usted a la empresa promotora, para que el proyecto se desarrolle de la mejor manera?

(Muchas gracias)



ETESA EMPRESA DE TRANSMISION ELECTRICA, S.A.

ETE-DI-GGAS-354-2019

30 de diciembre de 2019

Su Excelencia

Antonio Adolfo Arauz Avendaño

Alcalde

Distrito de David

Chiriquí

Referencia: Reemplazo de Líneas de Transmisión de 230kV Mata de Nance – Boquerón- Progreso – Frontera.

Asunto: Notificación de la realización de trabajos.

Honorable Alcalde Arauz:

La Empresa de Transmisión Eléctrica, S.A. (ETESA), es una sociedad anónima cuyas acciones son cien por ciento (100%) de propiedad del Estado panameño, tal como lo dispone la Ley 6 de 3 de febrero de 1997. Tiene como función principal la prestación del servicio público de transmisión de energía eléctrica en alta tensión, siendo responsable de la operación y mantenimiento de las líneas de transmisión que conforman el Sistema Interconectado Nacional (SIN).

El Ministerio de Obras Públicas (MOP), con fundamento en el capítulo VII del Decreto Ley No. 31 de 1958 y mediante Resolución No. 3 de 18 de marzo de 1981, constituyó la servidumbre para el paso y mantenimiento de la Línea de Transmisión Eléctrica 115kV Mata del Nance – Boquerón – Progreso – Frontera, sobre los predios por los cuales habría de transcurrir dicha línea, a favor del fenecido Instituto de Recursos Hidráulicos y Electrificación (IRHE).

Posteriormente a consecuencia del proceso de privatización del IRHE, mediante Escritura Pública No.7457 de 8 de mayo de 1998, se traspasó todos los bienes muebles e inmuebles y derechos de cualquier naturaleza, tales como el derecho de servidumbre sobre las líneas existentes (Cláusula Sexta de la Escritura), a la Empresa de Transmisión Eléctrica, S.A. (ETESA).

En atención a lo antes indicado, le comunicamos que tanto nuestro personal técnico, como el personal de la empresa contratista Transmisión & Comunicación, S.A. (T & C, S.A.), debidamente identificados, estarán ingresando a los globos de terreno sobre los cuales transcurre la Línea de Transmisión Eléctrica Mata del Nance – Boquerón – Progreso – Frontera, cuya servidumbre fue establecida por el Ministerio de Obras Públicas (MOP) mediante Resolución No. 3 del 18 de marzo de 1981.

Edificio Sun Tower Mall, Piso 3.
Teléfonos: 501-3800, 501-3900 – Fax: 501-9506 - CND: 230-8100 - Tumba Muerto; 501-8900.
Apartado Postal 0816-01552 - Panamá, República de Panamá.


Los trabajos a realizarse dentro de los predios consisten, entre otros aspectos; en estudios, reposición y adecuación de la mencionada línea, como lo son:

1. Los estudios de levantamiento topográfico predial, avalúos e inventarios forestales.
2. El levantamiento de los Puntos de Inflexión (PI) de la Línea de Transmisión Eléctrica.
3. El estudio de suelo.
4. La colocación de torres temporales.
5. El desmantelamiento de las estructuras de la Línea de Transmisión existentes.
6. La reposición de la Línea de Transmisión y el tendido de conductores.
7. El establecimiento de medidas de conservación ambiental, con el fin de provocar el menor daño posible en las áreas donde se realicen los trabajos.

La ejecución y desarrollo del proyecto Mata de Nance – Boquerón – Progreso – Frontera, contribuirá en el uso racional y eficiente de los recursos energéticos del país, así como la prestación eficiente, continua e ininterrumpida del servicio público de transmisión de energía eléctrica; servicio este que está destinado a satisfacer necesidades colectivas primordiales en forma permanente, evitando con ello la suspensión del servicio el cual ha estado operando con las actuales estructuras y componentes durante más de 30 años, factor que ha ocasionado el deterioro de las estructuras y en consecuencia pudiesen afectar las Líneas de Transmisión Eléctrica y el peligro inminente de perder las mismas.


Para cualquier consulta, agradecemos contactar al Ing. Vidamides Morales al teléfono 501-3991, o al correo electrónico vmorales@etesa.com.pa, en horario de lunes a viernes, de 7:00 a.m. a 3:30 p.m.

Atentamente,


Ing. Carlos Mosquera Castillo
Gerente General


DERB/VM

c. Yansí Yesenia Rodríguez González - Suplente




Anuencia:

Nombre:

Firma:

Cédula:

Fecha:


4-716-214
20-1-20



Servicios

407 TRABAJOS



TRABAJOS TIPO: Q. INC. DE DISEÑO
MEDIO DE CAPACITACIÓN PROFESIONAL
CONTACTO: TEL. 221-2186 (MÓVIL) 8185-5221
WWW.ASEDIPANAMA.COM



TRABAJOS TIPO: SUPPORT TÉCNICO
NUEVO EMPLEADO: TODO EL PAÍS DE
CONTACTO: 8185-5221 (MÓVIL) 8185-5221
WWW.ASEDIPANAMA.COM



UN CARGO EN TIEMPO PARALELO
PROCESOS EN CARGO DE PAÍS
CONTACTO: TEL. 221-2186 (MÓVIL) 8185-5221
WWW.ASEDIPANAMA.COM



UN CARGO EN TIEMPO PARALELO
PROCESOS EN CARGO DE PAÍS
CONTACTO: TEL. 221-2186 (MÓVIL) 8185-5221
WWW.ASEDIPANAMA.COM



ALUMNOS EN BOCA FUERA PANAMA
CONTACTO: TEL. 221-2186 (MÓVIL) 8185-5221
WWW.ASEDIPANAMA.COM

PRIMERA PUBLICACIÓN AVISO DE CONSULTA PÚBLICA ESTUDIO DE IMPACTO AMBIENTAL CATEGORÍA II

La Empresa de Transmisión Eléctrica, S.A. (ETESA), hace de conocimiento público que durante ocho (8) días hábiles contados a partir de la última publicación del presente AVISO, se somete a CONSULTA PÚBLICA el ESTUDIO DE IMPACTO AMBIENTAL CATEGORÍA II, denominado:

1. Nombre del proyecto: Reemplazo de la Línea de Transmisión Mata de Nance- Boquerón- Progreso- Frontera 230 kV.

2. Promotor: Empresa de Transmisión Eléctrica, S.A.

3. Localización: El proyecto inicia en la coordenada UTM 934572.11N 348418.64 E (WGS 84) en el corregimiento de Las Lomas, distrito de David, provincia de Chiriquí y finaliza en la coordenada UTM 940223.683N 298363.408 E (WGS 84), en el corregimiento de Progreso, distrito de Barú, provincia de Chiriquí, con un recorrido aproximado de 65 km. El alineamiento del proyecto transcurre por las comunidades siguientes comunidades:

* Portachuelo, corregimiento de David (Cabeceza); Las Lomas, Mata Del Nance, Quitaleño, corregimiento de Las Lomas; San Carlos, Buena Vista, La Montañuela y San Carlos, corregimiento de San Carlos; San Juan del Tejal, Aguacatal y San Pablo, corregimiento de San Pablo Viejo en el Distrito de David;

* Cerro Colorado, corregimiento de Bágala; Boquerón, Boquerón Viejo, Macano, corregimiento de Boquerón (Cabeceza) en el distrito de Boquerón;

* Celverito, corregimiento de El Bongo; San Miguel del Yuco y Bugabita, corregimiento de La Concepción (Cabeceza); Sortová, corregimiento de Sortová; La Estrella y Sigul Abajo, corregimiento de La Estrella; Alto de Divalá y Manchulla, corregimiento de Santa Marta; Jacó y Comenón, corregimiento de San Isidro en el Distrito de Bugaba;

* Las Mercedes, Quebrada Grande, corregimiento de Nuevo México, en el Distrito de Alanje;

* La Esperanza y Madre Vieja, corregimiento de Baco; El Cedral y Cuervito, corregimiento de Progreso, en el Distrito de Barú.

4. Breve descripción del proyecto: El proyecto consiste en el reemplazo de la línea de circuito sencillo entre la Subestación Mata de Nance y Subestación Progreso, por una línea de doble circuito de una longitud de 55 km (con uno de los circuitos seccionado en la Subestación Boquerón II) entre las Subestaciones Mata de Nance y Progreso. También será necesario construir una línea de circuito sencillo, desde la Subestación Progreso hacia la frontera con Costa Rica, con longitud de 10 km, para reemplazar la existente de 115 kV. Los trabajos incluyen: Instalación de torres de emergencia, desmantelamiento de líneas transmisión existentes, construcción de nueva línea de transmisión; fundaciones de las torres, levantamiento de las torres nuevas y reutilización de hilo de guarda óptico (OPGW) existente, para ser reutilizado en las nuevas estructuras, conjuntamente con sus herrajes y accesorios, revegetación y recomposición de caminos que hayan sido afectados en la ejecución de los trabajos.

5. Síntesis de los impactos esperados y las medidas de mitigación correspondiente:

* **IMPACTOS NEGATIVOS:** Los posibles impactos significativos que pudieran generarse durante la fase de construcción son: disminución de la cobertura vegetal y movilización de fauna; generación de desechos sólidos, sedimentación temporal en los cuerpos de agua más cercanos, alteración del material arqueológico, cambios en la calidad del suelo y recurso hídrico, incremento temporal del nivel de ruido, incremento temporal de personas foráneas a las comunidades y potenciales conflictos con la comunidad, generación de desechos de material vegetal.

MEDIDAS DE MITIGACIÓN

DURANTE LA CONSTRUCCIÓN: Las medidas de mitigación específicas destinadas a minimizar los impactos negativos y potenciar los impactos positivos son:

Biológico: Limitación del corte de vegetación, protección y conservación de la vegetación ribereña, ejecución del Plan de Reforestación, permiso de tala, pago de la indemnización ecológica, capacitación a los trabajadores sobre la importancia de la conservación de las especies de fauna encontradas en la zona;

Físico: Instalación de estructuras de contención de sedimentos, se contará con un sitio para el acopio provisional de desechos sólidos, con bolsas resistentes y recipientes con tapa para la separación, y disposición final; el uso de barreras retantes o similares para evitar que el concreto residual afecte los cuerpos de agua; monitores de ruido, partículas y vibraciones en el área de trabajo, se dotará de equipo de protección personal a los trabajadores;

Socioeconómico: letreros preventivos de entrada y salida de camiones, inducciones al personal para respetar los hábitos y bienes de los vecinos, uso de letrinas, monitoreo arqueológico en la fase de movimiento de tierra.

ETAPA DE OPERACIÓN: Coordinar con las autoridades locales la aprobación de un área para colocar los desechos sólidos (material vegetal) producto del mantenimiento de la línea de transmisión, prohibir la acumulación de material vegetal cerca de los márgenes de los cuerpos de agua superficial.

* **IMPACTOS POSITIVOS:** Contratación de mano de obra, local y especializada, generación de empleos directos e indirectos; utilización de bienes y servicios existentes en el área, que aportará a la economía local, aseguramiento del suministro confiable de energía al Sistema Interconectado Nacional (SIN) cumpliendo con los criterios de calidad de servicio establecidos en el Reglamento de Transmisión, mejoras en la calidad del servicio de energía, aumento de la capacidad de intercambio con el sistema eléctrico de Costa Rica, transmisión de la totalidad de energía producida y futura de las centrales generadoras de energía conectadas a las Subestaciones Eléctricas Progreso, Dominical y Boquerón III.

Dicho documento estará disponible en las oficinas de la Dirección Regional de Chiriquí del Ministerio de Ambiente y en la Dirección de Evaluación de Impacto Ambiental de la oficina de nivel central ubicada en Albrook, edificio No. 804. El horario de la recepción de observaciones es de lunes a viernes de nueve de la mañana a cinco de la tarde (9:00 a.m. a 5:00 p.m.).

Los comentarios y recomendaciones sobre el referido estudio, deberán remitirse formalmente al Ministerio de Ambiente nivel central, dentro del término de ocho (8) días hábiles a partir de la última publicación.

PRIMERA PUBLICACIÓN

MÁS CLASIFICADOS

• MÁS AUTOS • MÁS VIVIENDAS • MÁS EMPLEOS



Vierbo

Leva contrattualistica e non contrattualistica: attività di natura sostanziale, distinte dalle attività strumentali di gestione del patrimonio degli azionisti, attività del bilancio che riflette (1) il suo valore in parte che la stessa società possiede.

**Anunci
SUS
vacante**



No. 1

Encuesta de Opinión Ciudadana
Estudio de Impacto Ambiental, Círculo II
Proyecto "Desarrollo de la Línea de Transmisión Mata de Pasa - Boquerón - Progreso -
Progreso (DRI)"
Empresa "Empresas de Transmisión Eléctrica, S.A. (ETESA)"

Respecto a la ETECER como promotor del proyecto "Desarrollo de la Línea de Transmisión Mata de Pasa - Boquerón - Progreso - Progreso (DRI)" desea conocer opiniones sobre el desarrollo de este proyecto el cual se ubicará en los corregimientos de San Lorenzo, Barú (Cabauna), San Pablo Yajé y San Carlos en el distrito de Chiriquí, en los corregimientos de Bagaba y Boquerón, Cabauna en el distrito de Boquerón, en los corregimientos de Progreso y Buen en el distrito de Barú, en los corregimientos de La Concepción (Cabauna), Barú, El Dorado, La Estrella, Santa María y Jarama de Chiriquí en el distrito de Bagaba y en el corregimiento de Nuevo México en el distrito de Nariño, todos en la provincia de Chiriquí.

Este estudio forma parte del proceso de elaboración del Plan de Participación Ciudadana para el Estudio de Impacto Ambiental (EIA) Círculo II del proyecto en mención.

Nombre: Dr. J. J. J. J. Fernando J. J. J. J.
Número: 2020-12-5 Fecha: 2020-12-5 Tiempo de estudio: 10 min.

I. Características del encuestado

1. Sexo: Masculino ☒ Femenino ☐
2. Edad: 18-24 ☐ 25-40 ☐ 41-60 ☒ Mayor ☐
3. Escolaridad: Sin escolaridad ☐ Primaria ☒ Secundaria ☐ Tercera ☐ Universidad ☐
4. Actividad que desarrolla actualmente: Independiente

II. Aspectos sociales y ambientales

5. ¿Cómo evalúa usted la condición del ambiente en la comunidad?

Buena ☐ Regular ☒ Mala ☐


Explique su respuesta:

6. ¿Cuáles de los siguientes problemas sociales afectan a la comunidad?

- a. Problemas con el agua potable ☐ b. Delincuencia ☒ c. Trabajo ☐
- d. Presencia de aguas negras ☐ e. Salud ☐ f. Seguridad (servicio eléctrico) ☐
- g. Inseguridad ☐ h. Tráfico vehicular ☐ Otros: Deficiente



Servicios



PRIMERA PUBLICACIÓN AVISO DE CONSULTA PÚBLICA ESTUDIO DE IMPACTO AMBIENTAL CATEGORÍA II

La Empresa de Transmisión Eléctrica, S.A. (ETESA), hace de conocimiento público que durante toda (8) días hábiles contados a partir de la última publicación del presente AVISO, se recibe a CONSULTA PÚBLICA el ESTUDIO DE IMPACTO AMBIENTAL CATEGORÍA II, denominado:

1. Nombre del proyecto: Reemplazo de la Línea de Transmisión Más de Nariño - Bocavón - Progreso - Puente 200 KV.

2. Promotor: Empresa de Transmisión Eléctrica, S.A.

3. Localización: El proyecto inicia en la coordenada UTM 824572.11N 348416.04 E (WGS 84) en el subestación de Las Lomas, dentro de Cervo, provincia de Chimbo y finaliza en la subestación UTM 840225.08N 348585.40E E (WGS 84), en el subestación de Nariño, dentro de Bero, provincia de Chimbo, con un recorrido aproximado de 45 km. El alineamiento del proyecto transcurrirá por las comunidades siguientes comunidades:

• Portachuelo, corregimiento de Cervo (Cajabamba); Las Lomas, Más de Nariño, Culeta, corregimiento de Las Lomas, San Carlos, Buena Vista, La Montañita y San Carlos, corregimiento de San Carlos, San Juan del Tíjaro, Aguasaltos y San Pablo, corregimiento de San Pablo Viejo en el Distrito de Cervo;

• Cervo, Culeta, corregimiento de Sajalá; Sajalá, Boquerón, Boquerón Viejo, Mecano, corregimiento de Boquerón (Cajabamba) en el Distrito de Boquerón;

• Culeta, corregimiento de El Barro, San Miguel del Vado y Bugabá, corregimiento de La Concepción (Cajabamba); Bero, corregimiento de Sorotico; La Estrella y Sajalá, corregimiento de La Estrella; Alto de Divisa y Manchulita, corregimiento de San Martín; Jeco y Comento, corregimiento de San Juan en el Distrito de Bugabá;

• Las Mercedes, Quilinda Grande, corregimiento de Nuevo México, en el Distrito de Alajó;

• La Esperanza y Madre Vieja, corregimiento de Bero; El Centro y Comento, corregimiento de Progreso, en el Distrito de Bero.

4. Breve descripción del proyecto: El proyecto consiste en el reemplazo de la línea de circuito simple entre la Subestación Más de Nariño y Subestación Progreso, por una línea de doble circuito de una longitud de 45 km (con una de las unidades existentes en la Subestación Bocavón (8) entre las Subestaciones Más de Nariño y Progreso. También será necesario construir una línea de circuito simple desde la Subestación Progreso hasta la frontera con Costa Rica, con longitud de 10 km, para reemplazar la existente de 115 KV. Las tareas incluyen: instalación de torres de anclaje, desmontaje de líneas transmisión existentes, construcción de nuevas líneas de transmisión, fundaciones de las torres, levantamiento de las torres nuevas y sustitución de torres de guarda antiguo (CPGW) existente, para ser reemplazado en las nuevas estructuras, sustitución de sus torres y accesorios, investigación y reemplazo de caminos que hayan sido afectados en la ejecución de los trabajos.

5. Síntesis de los impactos esperados y las medidas de mitigación correspondientes:

• **IMPACTOS NEGATIVOS:** Los posibles impactos significativos que pudieran generarse durante la fase de construcción son: disminución de la cobertura vegetal y modificación de fauna, generación de residuos sólidos, sedimentación temporal en los cursos de agua más cercanos, alteración del material arqueológico, cambios en la calidad del suelo y ruido continuo, incremento temporal del nivel de ruido, incremento temporal de personas involucradas a las comunidades y potenciales conflictos con la comunidad, generación de accidentes de material vegetal.

MEDIDAS DE MITIGACIÓN

DURANTE LA CONSTRUCCIÓN: Las medidas de mitigación específicas destinadas a minimizar los impactos negativos y potenciar los impactos positivos son:

• **Biológico:** Limitación del corte de vegetación, protección y conservación de la vegetación ribereña, ejecución del Plan de Reforestación, período de test, pago de la Interdependencia ecológica, capacitación a los trabajadores sobre la importancia de la conservación de las especies de fauna endémicas en la zona. Por: Instalación de estructuras de contención de sedimentos, se contará con un sitio para el acopio provisional de desechos sólidos, con bolsa plástica y recipientes con tapa para la separación, y disposición final, el uso de lavallas fijas o móviles para evitar que el ruido residual afecte los cuerpos de agua, monitoreo de ruido, partículas y vibraciones en el área de trabajo, se contará de equipo de protección personal a los trabajadores.

• **Socioeconómico:** Control preventivo de entrada y salida de vehículos, instrucciones al personal para respetar las haberes y bienes de los vecinos, uso de lámparas, monitoreo arqueológico en la fase de movimiento de tierra.

ETAPA DE OPERACIÓN: Gestionar con las autoridades locales la construcción de un área para almacenar los desechos sólidos (material vegetal) producto del mantenimiento de la línea de transmisión, prohibir la acumulación de material vegetal cerca de los márgenes de los cuerpos de agua superficiales.

• **IMPACTOS POSITIVOS:** Contratación de mano de obra local y capacitación, generación de empleo, acceso a servicios, utilización de tierras y servicios existentes en el área, que aportará a la economía local, mejoramiento del suministro continuo de energía al Sistema Interconectado Nacional (SIN) cumpliendo con los criterios de calidad de servicio establecidos en el Reglamento de Transmisión, mejora en la calidad del servicio de energía, aumento de la capacidad de intercambio con el sistema eléctrico de Costa Rica, contribución a la calidad de energía producida y futura de las centrales generadoras de energía instaladas a las Subestaciones El Monte Progreso, Doravilla y Boquerón II.

Dicho documento estará disponible en las oficinas de la Dirección Regional de Chimbo del Ministerio de Ambiente y en la Dirección de Inspección de Impacto Ambiental de la oficina de nivel central ubicada en Alajó, edificio No. 304. El horario de la recepción de observaciones es de lunes a viernes de nueve de la mañana a cinco de la tarde (9:00 a.m. a 5:00 p.m.).

Los comentarios y recomendaciones sobre el referido estudio, deberán remitirse formalmente al Ministerio de Ambiente nivel central, dentro del término de ocho (8) días hábiles a partir de la última publicación.

PRIMERA PUBLICACIÓN

MÁS CLASIFICADOS

MÁS AUTOS MÁS VIVIENDAS MÁS EMPLEOS





1995-1996, 1996-1997, 1997-1998, 1998-1999, 1999-2000, 2000-2001, 2001-2002, 2002-2003, 2003-2004, 2004-2005, 2005-2006, 2006-2007, 2007-2008, 2008-2009, 2009-2010, 2010-2011, 2011-2012, 2012-2013, 2013-2014, 2014-2015, 2015-2016, 2016-2017, 2017-2018, 2018-2019, 2019-2020, 2020-2021, 2021-2022, 2022-2023, 2023-2024, 2024-2025, 2025-2026, 2026-2027, 2027-2028, 2028-2029, 2029-2030, 2030-2031, 2031-2032, 2032-2033, 2033-2034, 2034-2035, 2035-2036, 2036-2037, 2037-2038, 2038-2039, 2039-2040, 2040-2041, 2041-2042, 2042-2043, 2043-2044, 2044-2045, 2045-2046, 2046-2047, 2047-2048, 2048-2049, 2049-2050, 2050-2051, 2051-2052, 2052-2053, 2053-2054, 2054-2055, 2055-2056, 2056-2057, 2057-2058, 2058-2059, 2059-2060, 2060-2061, 2061-2062, 2062-2063, 2063-2064, 2064-2065, 2065-2066, 2066-2067, 2067-2068, 2068-2069, 2069-2070, 2070-2071, 2071-2072, 2072-2073, 2073-2074, 2074-2075, 2075-2076, 2076-2077, 2077-2078, 2078-2079, 2079-2080, 2080-2081, 2081-2082, 2082-2083, 2083-2084, 2084-2085, 2085-2086, 2086-2087, 2087-2088, 2088-2089, 2089-2090, 2090-2091, 2091-2092, 2092-2093, 2093-2094, 2094-2095, 2095-2096, 2096-2097, 2097-2098, 2098-2099, 2099-2100, 2100-2101, 2101-2102, 2102-2103, 2103-2104, 2104-2105, 2105-2106, 2106-2107, 2107-2108, 2108-2109, 2109-2110, 2110-2111, 2111-2112, 2112-2113, 2113-2114, 2114-2115, 2115-2116, 2116-2117, 2117-2118, 2118-2119, 2119-2120, 2120-2121, 2121-2122, 2122-2123, 2123-2124, 2124-2125, 2125-2126, 2126-2127, 2127-2128, 2128-2129, 2129-2130, 2130-2131, 2131-2132, 2132-2133, 2133-2134, 2134-2135, 2135-2136, 2136-2137, 2137-2138, 2138-2139, 2139-2140, 2140-2141, 2141-2142, 2142-2143, 2143-2144, 2144-2145, 2145-2146, 2146-2147, 2147-2148, 2148-2149, 2149-2150, 2150-2151, 2151-2152, 2152-2153, 2153-2154, 2154-2155, 2155-2156, 2156-2157, 2157-2158, 2158-2159, 2159-2160, 2160-2161, 2161-2162, 2162-2163, 2163-2164, 2164-2165, 2165-2166, 2166-2167, 2167-2168, 2168-2169, 2169-2170, 2170-2171, 2171-2172, 2172-2173, 2173-2174, 2174-2175, 2175-2176, 2176-2177, 2177-2178, 2178-2179, 2179-2180, 2180-2181, 2181-2182, 2182-2183, 2183-2184, 2184-2185, 2185-2186, 2186-2187, 2187-2188, 2188-2189, 2189-2190, 2190-2191, 2191-2192, 2192-2193, 2193-2194, 2194-2195, 2195-2196, 2196-2197, 2197-2198, 2198-2199, 2199-2200, 2200-2201, 2201-2202, 2202-2203, 2203-2204, 2204-2205, 2205-2206, 2206-2207, 2207-2208, 2208-2209, 2209-2210, 2210-2211, 2211-2212, 2212-2213, 2213-2214, 2214-2215, 2215-2216, 2216-2217, 2217-2218, 2218-2219, 2219-2220, 2220-2221, 2221-2222, 2222-2223, 2223-2224, 2224-2225, 2225-2226, 2226-2227, 2227-2228, 2228-2229, 2229-2230, 2230-2231, 2231-2232, 2232-2233, 2233-2234, 2234-2235, 2235-2236, 2236-2237, 2237-2238, 2238-2239, 2239-2240, 2240-2241, 2241-2242, 2242-2243, 2243-2244, 2244-2245, 2245-2246, 2246-2247, 2247-2248, 2248-2249, 2249-2250, 2250-2251, 2251-2252, 2252-2253, 2253-2254, 2254-2255, 2255-2256, 2256-2257, 2257-2258, 2258-2259, 2259-2260, 2260-2261, 2261-2262, 2262-2263, 2263-2264, 2264-2265, 2265-2266, 2266-2267, 2267-2268, 2268-2269, 2269-2270, 2270-2271, 2271-2272, 2272-2273, 2273-2274, 2274-2275, 2275-2276, 2276-2277, 2277-2278, 2278-2279, 2279-2280, 2280-2281, 2281-2282, 2282-2283, 2283-2284, 2284-2285, 2285-2286, 2286-2287, 2287-2288, 2288-2289, 2289-2290, 2290-2291, 2291-2292, 2292-2293, 2293-2294, 2294-2295, 2295-2296, 2296-2297, 2297-2298, 2298-2299, 2299-2300, 2300-2301, 2301-2302, 2302-2303, 2303-2304, 2304-2305, 2305-2306, 2306-2307, 2307-2308, 2308-2309, 2309-2310, 2310-2311, 2311-2312, 2312-2313, 2313-2314, 2314-2315, 2315-2316, 2316-2317, 2317-2318, 2318-2319, 2319-2320, 2320-2321, 2321-2322, 2322-2323, 2323-2324, 2324-2325, 2325-2326, 2326-2327, 2327-2328, 2328-2329, 2329-2330, 2330-2331, 2331-2332, 2332-2333, 2333-2334, 2334-2335, 2335-2336, 2336-2337, 2337-2338, 2338-2339, 2339-2340, 2340-2341, 2341-2342, 2342-2343, 2343-2344, 2344-2345, 2345-2346, 2346-2347, 2347-2348, 2348-2349, 2349-2350, 2350-2351, 2351-2352, 2352-2353, 2353-2354, 2354-2355, 2355-2356, 2356-2357, 2357-2358, 2358-2359, 2359-2360, 2360-2361, 2361-2362, 2362-2363, 2363-2364, 2364-2365, 2365-2366, 2366-2367, 23



1. The first step is to identify the problem. This involves understanding the current situation and what needs to be changed.



© 2004 Blackwell Publishing Ltd
Journal of Internal Medicine 255: 103–110



1998, 1999, 2000, 2001, 2002, 2003, 2004, 2005, 2006, 2007, 2008, 2009, 2010, 2011, 2012, 2013, 2014, 2015, 2016, 2017, 2018, 2019, 2020, 2021, 2022, 2023, 2024, 2025, 2026, 2027, 2028, 2029, 2030, 2031, 2032, 2033, 2034, 2035, 2036, 2037, 2038, 2039, 2040, 2041, 2042, 2043, 2044, 2045, 2046, 2047, 2048, 2049, 2050, 2051, 2052, 2053, 2054, 2055, 2056, 2057, 2058, 2059, 2060, 2061, 2062, 2063, 2064, 2065, 2066, 2067, 2068, 2069, 2070, 2071, 2072, 2073, 2074, 2075, 2076, 2077, 2078, 2079, 2080, 2081, 2082, 2083, 2084, 2085, 2086, 2087, 2088, 2089, 2090, 2091, 2092, 2093, 2094, 2095, 2096, 2097, 2098, 2099, 2100, 2101, 2102, 2103, 2104, 2105, 2106, 2107, 2108, 2109, 2110, 2111, 2112, 2113, 2114, 2115, 2116, 2117, 2118, 2119, 2120, 2121, 2122, 2123, 2124, 2125, 2126, 2127, 2128, 2129, 2130, 2131, 2132, 2133, 2134, 2135, 2136, 2137, 2138, 2139, 2140, 2141, 2142, 2143, 2144, 2145, 2146, 2147, 2148, 2149, 2150, 2151, 2152, 2153, 2154, 2155, 2156, 2157, 2158, 2159, 2160, 2161, 2162, 2163, 2164, 2165, 2166, 2167, 2168, 2169, 2170, 2171, 2172, 2173, 2174, 2175, 2176, 2177, 2178, 2179, 2180, 2181, 2182, 2183, 2184, 2185, 2186, 2187, 2188, 2189, 2190, 2191, 2192, 2193, 2194, 2195, 2196, 2197, 2198, 2199, 2200, 2201, 2202, 2203, 2204, 2205, 2206, 2207, 2208, 2209, 2210, 2211, 2212, 2213, 2214, 2215, 2216, 2217, 2218, 2219, 2220, 2221, 2222, 2223, 2224, 2225, 2226, 2227, 2228, 2229, 2230, 2231, 2232, 2233, 2234, 2235, 2236, 2237, 2238, 2239, 2240, 2241, 2242, 2243, 2244, 2245, 2246, 2247, 2248, 2249, 2250, 2251, 2252, 2253, 2254, 2255, 2256, 2257, 2258, 2259, 2260, 2261, 2262, 2263, 2264, 2265, 2266, 2267, 2268, 2269, 2270, 2271, 2272, 2273, 2274, 2275, 2276, 2277, 2278, 2279, 2280, 2281, 2282, 2283, 2284, 2285, 2286, 2287, 2288, 2289, 2290, 2291, 2292, 2293, 2294, 2295, 2296, 2297, 2298, 2299, 2300, 2301, 2302, 2303, 2304, 2305, 2306, 2307, 2308, 2309, 2310, 2311, 2312, 2313, 2314, 2315, 2316, 2317, 2318, 2319, 2320, 2321, 2322, 2323, 2324, 2325, 2326, 2327, 2328, 2329, 2330, 2331, 2332, 2333, 2334, 2335, 2336, 2337, 2338, 2339, 2340, 2341, 2342, 2343, 2344, 2345, 2346, 2347, 2348, 2349, 2350, 2351, 2352, 2353, 2354, 2355, 2356, 2357, 2358, 2359, 2360, 2361, 2362, 2363, 2364, 2365, 2366, 2367, 2368, 2369, 2370, 2371, 2372, 2373, 2374, 2375, 2376, 2377, 2378, 2379, 2380, 2381, 2382, 2383, 2384, 2385, 2386, 2387, 2388, 2389, 2390, 2391, 2392, 2393, 2394, 2395, 2396, 2397, 2398, 2399, 2400, 2401, 2402, 2403, 2404, 2405, 2406, 2407, 2408, 2409, 2410, 2411, 2412, 2413, 2414, 2415, 2416, 2417, 2418, 2419, 2420, 2421, 2422, 2423, 2424, 2425, 2426, 2427, 2428, 2429, 2430, 2431, 2432, 2433, 2434, 2435, 2436, 2437, 2438, 2439, 2440, 2441, 2442, 2443, 2444, 2445, 2446, 2447, 2448, 2449, 2450, 2451, 2452, 2453, 2454, 2455, 2456, 2457, 2458, 2459, 2460, 2461, 2462, 2463, 2464, 2465, 2466, 2467, 2468, 2469, 2470, 2471, 2472, 2473, 2474, 2475, 2476, 2477, 2478, 2479, 2480, 2481, 2482, 2483, 2484, 2485, 2486, 2487, 2488, 2489, 2490, 2491, 2492, 2493, 2494, 2495, 2496, 2497, 2498, 2499, 2500, 2501, 2502, 2503, 2504, 2505, 2506, 2507, 2508, 2509, 2510, 2511, 2512, 2513, 2514, 2515, 2516, 2517, 2518, 2519, 2520, 2521, 2522, 2523, 2524, 2525, 2526, 2527, 2528, 2529, 2530, 2531, 2532, 2533, 2534, 2535, 2536, 2537, 2538, 2539, 2540, 2541, 2542, 2543, 2544, 2545, 2546, 2547, 2548, 2549, 2550, 2551, 2552, 2553, 2554, 2555, 2556, 2557, 2558, 2559, 2560, 2561, 2562, 2563, 2564, 2565, 2566, 2567, 2568, 2569, 2570, 2571, 2572, 2573, 2574, 2575, 2576, 2577, 2578, 2579, 2580, 2581, 2582, 2583, 2584, 2585, 2586, 2587, 2588, 2589, 2590, 2591, 2592, 2593, 2594, 2595, 2596, 2597, 2598, 2599, 2600, 2601, 2602, 2603, 2604, 2605, 2606, 2607, 2608, 2609, 2610, 2611, 2612, 2613, 2614, 2615, 2616, 2617, 2618, 2619, 2620, 2621, 2622, 2623, 2624, 2625, 2626, 2627, 2628, 2629, 2630, 2631, 2632, 2633, 2634, 2635, 2636, 2637, 2638, 2639, 2640, 2641, 2642, 2643, 2644, 2645, 2646, 2647, 2648, 2649, 2650, 2651, 2652, 2653, 2654, 2655, 2656, 2657, 2658, 2659, 2660, 2661, 2662, 2663, 2664, 2665, 2666, 2667, 2668, 2669, 2670, 2671, 2672, 2673, 2674, 2675, 2676, 2677, 2678, 2679, 26



1. *Journal of the American Medical Association*, 2000; 283: 2689-2696.
 2. *Journal of the American Medical Association*, 2000; 283: 2697-2704.
 3. *Journal of the American Medical Association*, 2000; 283: 2705-2712.

OTRA PUBLICACIÓN
ARTO DE CONGLUTINACIÓN
ESTADO DE NERVO AMBROSIO, CUBIERTO

La Empresa de Transmisión Eléctrica, S.A. (ETEA), tiene el honor de anunciarle públicamente que durante estos 20 años hemos trabajado a su lado en la última publicación del presente MISO, en especial a COMISIÓN PERUANA DE ENFOQUE DE IMPACTO AMBIENTAL CATEGORÍA 2, considerando:

- [illegible]

* IMPACT ON NARRATIVES:

[illegible]

ANNUAL INB. BUDGETING

PARAR LA FENESTRACIÓN: Los niños de ningún especie, aislados o reñidos de cualquier manera o manera, los mismos cambios son.

[illegible]

Factorialización: Sistema preventivo de control y gestión de riesgos, identificación de personal para asignar las labores y acciones de los mismos, con los límites, mediante algoritmos en la base de datos de la planta.

STAPLA: 200 DOPPLERSONE C.

Sealife s.l. (Matera Capital) produce il software di cui è titolare, per la quale ha ottenuto da questa capital una licenza di uso esclusivo e ha diritto di tutti i profitti.

* SENSITIVE FLUID PROTECTANT:

[illegible]

Este documento estará disponible en las oficinas de la Comisión Regional de Control del Ministerio de Ambiente y en la Dirección de Evaluación de Impacto Ambiental de la oficina de nivel central ubicada en Alamos, edificio 4to. 804, al interior de la recepción de observaciones en las Laves a través de correo de la mañana a menor de la tarde (09:00 a.m. a 05:00 p.m.).

Las comunidades y organizaciones civiles al interior de los EE. UU. deberán recibir herramientas al momento de enfrentar una crisis, dentro del marco del Sistema de Protección Civil.

ULTIMA PUBLICATION

MÁS CLASIFICADOS
MÁS EMPLEOS



**Anuncie
SUS
vacantes**



No. 14

Entrevista para actores claves
Estudio de Impacto Ambiental, Categoría II
Proyecto "Reemplazo de la Línea de Transmisión Mata de Nance – Boquerón – Progreso –
Frontera 230 kV"
Promotor "Empresa de Transmisión Eléctrica, S.A. (ETESA)"

Estimado(a) Sr.(a) ETESA, como promotor del proyecto "Reemplazo de la Línea de Transmisión Mata de Nance – Boquerón – Progreso – Frontera 230 kV" desea conocer su opinión referente al desarrollo de este proyecto, el cual se ubicará en los corregimientos de Las Lomas, David (Cabecera), San Pablo Viejo y San Carlos en el distrito de David; en los corregimientos de Bágala y Boquerón (Cabecera) en el distrito de Boquerón; en los corregimientos de Progreso y Baco en el distrito de Barú; en los corregimientos de La Concepción (Cabecera), Sortová, El Bongo, La Estrella, Santa Marta y Aserrio de Gariché en el distrito de Bugaba y en el corregimiento de Nuevo México en el distrito de Alanje, todos en la provincia de Chiriquí.

Este ejercicio forma parte del proceso de elaboración del Plan de Participación Ciudadana para el Estudio de Impacto Ambiental (EstIA) Categoría II del proyecto en mención.

Fecha: 31/10/20 Lugar o Entidad: Municipio de Bugaba

a. Datos generales

Nombre: Eduardo Pinera Cédula: 4-149-12

Años de residir/laborar: 1 año Actividad que desempeña: Ing. Forestal / Planificador y Encargado Dpto. Compras

b. Percepción ambiental de la zona

1. ¿Cómo evalúa la situación ambiental del sector? Buena ☐ Regular ☐ Mala ☒

Explique su respuesta: Hay que reforzar algunas áreas

2. Mencione dos (2) de los principales problemas ambientales que afectan el sector:

a. Basura b. tala de árboles
Explique: no hay un buen sistema de recolección,

3. ¿Cuál de los siguientes problemas sociales afectan el sector?

a. Problemas con el agua potable ☐ b. Delincuencia ☐ c. Mal estado de las calles ☐
d. Presencia de aguas negras ☐ e. Basura ☒ f. Apagones (falla en el servicio eléctrico) ☒
g. Inundaciones ☐ h. Transporte ☐ i. Otro: _____

c. Percepción del proyecto

4. ¿Tiene usted conocimiento previo del proyecto "Reemplazo de la Línea de Transmisión Mata de Nance – Boquerón – Progreso – Frontera 230 kV"?

Sí ☐ ¿Cómo se enteró? _____ No ☒

5. ¿Qué tipo de aportes considera usted que este proyecto puede generar en el sector?

Aportes positivos ☒ Aportes negativos ☐ Ambos ☐ No sabe ☐

¿Cuáles? modernización del sistema y mayor capacidad de carga

Via Microsoft Teams



No. 14

6. ¿Cuál es su percepción con relación a la ejecución de este proyecto?

De acuerdo ☒ Desacuerdo ☐ No cuenta con una opinión formada ☐

¿Por qué? mantenimiento se cumple la Ley Ambiental

7. ¿Considera usted que el desarrollo del proyecto puede afectar al ambiente? No ☐ Sí ☒

¿Cómo? porque inevitablemente tienen que cortar árboles.

8. ¿Considera usted que el desarrollo del proyecto puede afectar a los colindantes del área?

No ☐ Sí ☐ ¿Cómo? Depende de la negociación. Se no se da un manejo adecuado a las indemnizaciones.

9. ¿Qué le recomendaría usted al promotor de este proyecto para mejorar el desarrollo del mismo?

que cumplan con los pasos municipales, que se suscriban los acuerdos con los propietarios de los predios que se van a afectar.

¡Muchas gracias por su participación!

ALCALDÍA MUNICIPAL DE BARÚEn Puerto Armuelles siendo las 10:15 AMdel día: 16-10-2020 de: 2020Recibido: Jorge SanchezNo. 18**Entrevista para actores claves
Estudio de Impacto Ambiental, Categoría II****Proyecto "Reemplazo de la Línea de Transmisión Mata de Nance – Boquerón – Progreso –
Frontera 230 kV"****Promotor "Empresa de Transmisión Eléctrica, S.A. (ETESA)"**

Estimado(a) Sr.(a) ETESA, como promotor del proyecto "Reemplazo de la Línea de Transmisión Mata de Nance – Boquerón – Progreso – Frontera 230 kV" desea conocer su opinión referente al desarrollo de este proyecto, el cual se ubicará en los corregimientos de Las Lomas, David (Cabecera), San Pablo Viejo y San Carlos en el distrito de David; en los corregimientos de Bágala y Boquerón (Cabecera) en el distrito de Boquerón; en los corregimientos de Progreso y Baco en el distrito de Barú; en los corregimientos de La Concepción (Cabecera), Sortová, El Bongo, La Estrella, Santa Marta y Aserrio de Gariché en el distrito de Bugaba y en el corregimiento de Nuevo México en el distrito de Alanje, todos en la provincia de Chiriquí.

Este ejercicio forma parte del proceso de elaboración del Plan de Participación Ciudadana para el Estudio de Impacto Ambiental (EsIA) Categoría II del proyecto en mención.

Fecha: 16-10-2020Lugar o Entidad: MUNICIPIO DE BARÚ**a. Datos generales**Nombre: Jorge Sanchez GCédula: 4-715-2060Años de residir/laborar: 1 AÑOActividad que desempeña: Asistente Administrativo**b. Percepción ambiental de la zona**1. ¿Cómo evalúa la situación ambiental del sector? Buena ☒ Regular ☐ Mala ☐Explique su respuesta: Hay condiciones ambientales que según nuestra opinión son fuertes, sin dejar de mencionar que falta mucho por hacer.

2. Mencione dos (2) de los principales problemas ambientales que afectan el sector:

a. Contaminación de Playas b. Contaminación de río y quebrados.Explique: A simple vista se observa mucha basura.

3. ¿Cuál de los siguientes problemas sociales afectan el sector?

a. Problemas con el agua potable ☒ b. Delincuencia ☐ c. Mal estado de las calles ☐d. Presencia de aguas negras ☐ e. Basura ☐ f. Apagones (falla en el servicio eléctrico) ☐g. Inundaciones ☐ h. Transporte ☐ i. Otro: Mala conciencia ciudadana en el tema de la disposición de la basura**c. Percepción del proyecto**

4. ¿Tiene usted conocimiento previo del proyecto "Reemplazo de la Línea de Transmisión Mata de Nance – Boquerón – Progreso – Frontera 230 kV"?

Sí ☐ ¿Cómo se enteró? ☐ No ☒

5. ¿Qué tipo de aportes considera usted que este proyecto puede generar en el sector?

Aportes positivos ☒ Aportes negativos ☐ Ambos ☐ No sabe ☐¿Cuáles? ☐



No. 12

6. ¿Cuál es su percepción con relación a la ejecución de este proyecto?

De acuerdo ☒ Desacuerdo ☐ No cuenta con una opinión formada ☐

¿Por qué? Tras beneficios a los Comunitarios.

7. ¿Considera usted que el desarrollo del proyecto puede afectar al ambiente? No ☒ Sí ☐

¿Cómo? Porque el Estado debe ser garante de que no sea afectado el medio ambiente

8. ¿Considera usted que el desarrollo del proyecto puede afectar a los colindantes del área?

No ☒ Sí ☐ ¿Cómo?

9. ¿Qué le recomendaría usted al promotor de este proyecto para mejorar el desarrollo del mismo?

Apagarse a todas las recomendaciones y exigir a las autoridades competentes en el tema.

¡Muchas gracias por su participación!

ALCALDIA MUNICIPAL DE BARÚ
En Posesión Armada siendo las 16:10 de 09.11.2023
del día 09.11.2023
Recibido: [Firma]
Secretaría (o)