

Dirección de Transmisión

Gerencia de Gestión Ambiental y Social

Programa de Proyectos

Julio, 2019

## EMPRESA DE TRANSMISIÓN ELÉCTRICA, S.A. PROYECTOS DE ETESA Y PARTICIPACIÓN CIUDADANA

ETESA desarrolla los proyectos de expansión del sistema de transmisión eléctrica en cumplimiento de la legislación nacional para la evaluación de impacto ambiental y aplicación de mecanismos de participación y consulta ciudadana en la fase de evaluación y construcción.

A continuación, detalle de los proyectos según categoría del estudio de impacto ambiental, resolución de aprobación del EsIA, informes de seguimiento ambiental, y su localización geográfica. Se incluye evidencia de los mecanismos de participación ciudadana aplicados de acuerdo a lo señalado en la legislación:

### Gestión Ambiental

#### *Estudios de Impacto Ambiental*

PROYECTO	AÑO	EsIA	LOCALIZACIÓN GEOGRÁFICA
Consultoría para la elaboración del Estudio de Impacto Ambiental Categoría I Adición de Static Var Compensator (SVC) en la Subestación Eléctrica Llano Sánchez 230 kV; Adición de Banco de Capacitores de 60 MVAR y de Static Var Compensators (SVC) en la Subestación Eléctrica Panamá II y Adición de Banco de Capacitores de 90 MVAR en la Subestación Chorrera 230 kV.	2016	Categoría I Adición de Static Var Compensator (SVC) en la Subestación Eléctrica Llano Sánchez 230 kV. Resolución DRCC-IA-064-16 de 12 de julio de 2016. Se realizó el pago de la indemnización ecológica (Resolución DRCC-027-17). Finaliza fase de construcción.	Corregimiento El Roble, distrito de Aguadulce, provincia de Coclé.
	2015	Categoría I Adición de Banco de Capacitores de 60 MVAR y de Static Var Compensators (SVC) en la Subestación Eléctrica Panamá II. Resolución DRPM-IA-310-2015 de 15 de diciembre de 2015. Resolución No DRPM-F-IE-258-2017 de indemnización ecológica.	Corregimiento de Pedregal, distrito de Panamá, provincia de Panamá.

PROYECTO	AÑO	EsIA	LOCALIZACIÓN GEOGRÁFICA
Consultoría para la elaboración del Estudio de Impacto Ambiental Categoría I Adición de Static Var Compensator (SVC) en la Subestación Eléctrica Llano Sánchez 230 kV; Adición de Banco de Capacitores de 60 MVAR y de Static Var Compensators (SVC) en la Subestación Eléctrica Panamá II y Adición de Banco de Capacitores de 90 MVAR en la Subestación Chorrera 230 kV.		En fase de construcción.	
	2015	Categoría I Adición de Banco de Capacitores de 90 MVAR en la Subestación Chorrera 230 kV. Aprobado mediante Resolución ARAPO-IA-257-15 de 14 de diciembre de 2015 y Resolución DIRPO- EVALUACIÓN-ALR-N°031-16. Y Resolución DRPO-AGICH-No. 367-2017. Se aprobó el EIA mediante la resolución AEIA-RES-IA-023-18 del Globo B. En fase de construcción.	Corregimiento El Arado, distrito de Chorrera, provincia de Panamá Oeste.
Consultoría para la elaboración del Estudio de Impacto Ambiental Categoría I y Seguimiento Ambiental Proyecto: Obras Civiles, Suministro, Montaje, Pruebas y Puesta en Servicio de Equipos Electromecánicos y Estructuras para Completar la Adición del Autotransformador T-4 de la Subestación Panamá 230/115kV.	2015	Categoría I y seguimiento ambiental del proyecto Obras Civiles, Suministro, Montaje, Pruebas y Puesta en Servicio de Equipos Electromecánicos y Estructuras para Completar la Adición del Autotransformador T-4 de la Subestación Panamá 230/115kV. Resolución de aprobación DIEORA-RAM-IA-034-2011. Informe de seguimiento ambiental- N° 7- Noviembre, 2016 - Fase de Construcción. En fase de construcción.	Condado del Rey, corregimiento Amelia Denis de Icaza, distrito de Panamá, provincia de Panamá.
Suministro y Construcción de la Subestación Eléctrica El Higo 230/34.5 kV	2015	Categoría II- Construcción de la Subestación Eléctrica El Higo 230/34.5 kV. Resolución de Aprobación DIEORA-IA-130-2013. Informe Final de cierre- Concluye etapa de construcción.	Corregimiento El Higo, distrito de San Carlos, provincia de Panamá.
Diseño y Construcción de la subestación eléctrica San Bartolo.	2015	Categoría II- Proyecto Diseño y Construcción de la Subestación San Bartolo. Resolución de aprobación DIEORA IA-194-2013 del 9 de agosto de 2013.	La Hueca Arriba, corregimiento de San Bartolo, distrito de La Mesa, provincia de Veraguas.

PROYECTO	AÑO	EsIA	LOCALIZACIÓN GEOGRÁFICA
		Informe final de cierre Ambiental: Abril, 2015- Concluye Fase de construcción.	
<b>Suministro y Construcción de las líneas de transmisión del Proyecto Colón Fase II. Subestaciones Santa Rita - Chagres - Panamá II.</b>	2015	Categoría II. Estudio de Impacto Ambiental del Proyecto: Línea de Transmisión Santa Rita-Chagres-Panamá II y Ampliación de las Subestaciones Santa Rita y Panamá II. Resolución de Aprobación DIEORA-IA-596-2011. Informe de seguimiento Ambiental N° 7- Entregado en las Administraciones Regionales de Colón y Panamá Metro, del Ministerio de Ambiente.	Corregimientos: Pedregal, Las Cumbres y Chilibre, distrito de Panamá. y, Corregimiento de Sabanitas, Limón y Pílon, distrito y provincia de Colón.
<b>Diseño, Suministro, Construcción, Financiamiento de la Tercera Línea de Transmisión Veladero-Llano Sánchez-Chorrera- Panamá en 230kV, Adaptación de las Subestaciones Asociadas, Tramo Veladero - Chorrera.</b>	2015	Categoría III. Estudio de Impacto Ambiental Diseño, Suministro, Construcción, Financiamiento de la Tercera Línea de Transmisión Veladero-Llano Sánchez-Chorrera-Panamá en 230kV, Adaptación de las Subestaciones Asociadas, Tramo Veladero-Chorrera. Resolución DIEORA-IA-158-2014. Informe de seguimiento ambiental No 6 y cierre, remitidos a las Regionales de Coclé, Veraguas, Panamá Oeste y Chiriquí del Ministerio de Ambiente. Fase de construcción.	Veladero, Provincia de Chiriquí y Chorrera, Panamá Oeste.
	2014	Categoría III. Estudio de Impacto Ambiental Diseño, Suministro, Construcción, Financiamiento de la Tercera Línea de Transmisión Veladero-Llano Sánchez-Chorrera-	Chorrera, Panamá Oeste hasta Sub estación Panamá.

PROYECTO	AÑO	EsIA	LOCALIZACIÓN GEOGRÁFICA
<b>Diseño, Suministro, Construcción, Financiamiento de la Tercera Línea de Transmisión Veladero-Llano Sánchez-Chorrera- Panamá en 230kV, Adaptación de las Subestaciones Asociadas, Tramo Veladero - Chorrera.</b>	2014	Panamá en 230kV, Adaptación de las Subestaciones Asociadas, Tramo Chorrera-Panamá. Resolución DIEORA-IA-156-2014. Informe de Seguimiento Ambiental N°4 y Cierre y Monitoreo de Rescate de Fauna Flora, remitidos a Regional Panamá Metro y Panamá Oeste. Fase de construcción.	Chorrera, Panamá Oeste hasta Sub estación Panamá.
	2016	Categoría II. Variantes Veladero-Chorrera del Proyecto Diseño, Suministro, Construcción, Financiamiento de la Tercera Línea de Transmisión Veladero-Llano Sánchez-Chorrera-Panamá en 230kV, Adaptación de las Subestaciones Asociadas, Tramo Veladero - Chorrera Resolución DIEORA-IA-010-2016 de 21 de enero de 2016. Informe de Seguimiento Ambiental N° 2 y Cierre de Seguimiento Ambiental remitido a las Direcciones Regionales de MiAmbiente. Resolución de Indemnización Ecológica. Informe de monitoreo Rescate y reubicación de fauna y flora, remitido a la Regional Panamá Oeste, Coclé y en la DAPVS. Fase de construcción.	Potrero Grande, Chorrera; Campana, Capira; Los Cerritos, Chame; El Higo, San Carlos, Los Pintos, San Carlos; La Hincada, Antón; El Coco, Penonomé en las provincias de Panamá Oeste y Coclé.
	2015	Categoría II. Variante Nuevo Emperador del Proyecto Diseño, Suministro, Construcción, Financiamiento de la Tercera Línea de Transmisión Veladero-	Corregimiento Juan Demóstenes Arosemena y corregimiento Nuevo Emperador, distrito de Arraiján y

PROYECTO	AÑO	EsIA	LOCALIZACIÓN GEOGRÁFICA
Diseño, Suministro, Construcción, Financiamiento de la Tercera Línea de Transmisión Veladero-Llano Sánchez-Chorrera- Panamá en 230kV, Adaptación de las Subestaciones Asociadas, Tramo Veladero - Chorrera.	2015	Llano Sánchez-Chorrera- Panamá en 230kV, Adaptación de las Subestaciones Asociadas, Tramo Chorrera - Panamá. Resolución DIEORA-IA-044-2015. Y Resolución IA-RECON – 009-2015. Resolución de Indemnización Ecológica. Informe de monitoreo Rescate y reubicación de fauna y flora, remitido a la Regional Panamá Oeste, y en la DAPVS. Informe de Seguimiento Ambiental N° 2 y Cierre remitido a las Direcciones regionales de Panamá Oeste y Panamá Metro del Ministerio de Ambiente.	Corregimiento El Arado distrito de La Chorrera, provincia Panamá Oeste.  Corregimiento Juan Demóstenes Arosemena y corregimiento Nuevo Emperador, distrito de Arraiján y Corregimiento El Arado distrito de La Chorrera, provincia Panamá Oeste.
Proyecto Adaptación de la Subestación Eléctrica Panamá	2014	Categoría I. Estudio de Impacto Ambiental del Proyecto Adaptación de la Subestación Eléctrica Panamá. Resolución ARAPM-IA-198-2014. Informe de Cierre Ambiental, remitido a la Regional Panamá Metro.	Condado del Rey, corregimiento de Amelia Denis de Icaza, distrito de San Miguelito, provincia de Panamá.
Proyecto Adaptación de la Subestación Eléctrica Veladero	2014	Categoría I. Estudio de Impacto Ambiental del Proyecto Adaptación de la Subestación Eléctrica Veladero Resolución ARACH-IA-061-2014. Informe de Cierre Ambiental, remitido a la Regional Chiriquí.	Sector de Llano Limón, corregimiento de Veladero, distrito de David, provincia de Chiriquí.
Proyecto Adaptación de la Subestación Eléctrica Chorrera	2014	Categoría I. Estudio de Impacto Ambiental del Proyecto Adaptación de la Subestación Eléctrica Chorrera Informe de cierre ambiental.	Corregimiento El Arado, distrito La Chorrera, provincia Panamá Oeste.

PROYECTO	AÑO	EsIA	LOCALIZACIÓN GEOGRÁFICA
		Resolución ARAPO-IA-093-2014. Remitido a la Regional Panamá Oeste.	
<b>Proyecto Adaptación de la Subestación Eléctrica Llano Sánchez</b>	2014	Categoría I. Estudio de Impacto Ambiental del Proyecto Adaptación de la Subestación Eléctrica Llano Sánchez Resolución ARAC-IA-047-2014. Informe de cierre ambiental. Remitido a la Regional Coclé. Fase de Construcción.	Sector Llano Sánchez, Corregimiento El Roble, distrito de Aguadulce, provincia de Coclé
<b>Adición de Banco Capacitores de 120 MVAR en la SE San Bartolo</b>	2017	Categoría I. Resolución IA-DRVE-050-2017 de 28 de abril de 2017. Indemnización Ecológica Resolución No IE-DRVE-SEFOR-267-2018 de 31 de octubre de 2018.	La Hueca Arriba, corregimiento de San Bartolo, distrito de La Mesa, provincia de Veraguas.
<b>Adición de Banco Capacitores de 90 MVAR en la SE Veladero</b>	2017 2018	Categoría I. Resolución DRCH-IA-040-2017. Indemnización Ecológica Resolución No IE-DRVE-SEFOR-267-2018 de 31 de octubre de 2018.	Sector de Llano Limón, corregimiento de Veladero, distrito de David, provincia de Chiriquí.
<b>Suministro, Montaje, Comisionado, Puesta en servicio, y obras civiles para los reactores de 230 kV en la SE Guasquita.</b>	2017	Categoría I. Resolución DRCH-IA-020-2017 de 9 de junio de 2017.	Corregimiento de Gualaca, distrito de Gualaca, provincia de Chiriquí.
<b>Suministro, Montaje, Comisionado, Puesta en servicio, y obras civiles para los reactores de 230 kV en la SE Changuinola.</b>	2017	Categoría I Resolución IA-106-2017 de 31 de enero de 2017 y modificación Resolución DRBT-148-2208-18	Sector de La Dalia, corregimiento de El Empalme, distrito de Changuinola, provincia de Bocas del Toro

### *Guía de Buenas Prácticas Ambientales*

A continuación, se detalla el proyecto al cual se le elaboró una Guía de Buenas Prácticas Ambientales basado en la Resolución N° DM-0472-2017 y su localización geográfica.

PROYECTO	AÑO	GUÍA	LOCALIZACIÓN GEOGRÁFICA
Diseño, Suministro, Construcción, Financiamiento de la Tercera Línea de Transmisión Veladero-Llano Sánchez-Chorrera- Panamá en 230kV, Adaptación de las Subestaciones Asociadas, Tramo Veladero – Chorrera.	2017	Rehabilitación del Camino de acceso a la comunidad de Cerro Venado, distrito de Müna, comarca Ngäbe Buglé.	Comunidad de Cerro Venado, corregimiento de Bakama, distrito de Müna, comarca Ngäbe Buglé.

## Convenios

El Proyecto Tercera Línea de Transmisión Eléctrica Veladero - Llano Sánchez - Chorrera - Panamá en 230 Kv, que inició operaciones el 26 de octubre del 2017, cuenta con un total de 908 Convenios de Compensación e Indemnización, de los cuales a la fecha se han firmado/pagado 772.

## Participación Ciudadana

PROYECTO	AÑO	MECANISMO DE PARTICIPACIÓN CIUDADANA	LOCALIZACIÓN GEOGRÁFICA
Diseño, Suministro, Construcción, Financiamiento de la Tercera Línea de Transmisión Veladero-Llano Sánchez-Chorrera- Panamá en 230kV, Adaptación de las Subestaciones Asociadas, Tramo Veladero-Chorrera, Chorrera-Panamá. – EsIA categoría III.	2014	Foro Público Lugar: Hotel La Pradera. Fecha: 21 de junio de 2014	Lugar: Penonomé, provincia de Coclé.
	2014	Foro Público Lugar: Universidad de Las Américas. Fecha: 22 de junio de 2014.	Lugar: Santiago, provincia de Veraguas.
	2015	Edictos para el Trámite de solicitud de Concesión de Administración- <b>Parque Nacional Camino de Cruces.</b> Superficie: 14 has +1225.99880 m <sup>2</sup> . Lugar: Periódico La Estrella de Panamá. Fecha: 29-31 de julio de 2015. Administración Regional de Panamá Metropolitana. Fecha: 29 de julio a 3 de agosto de 2015. Edicto No. 008-2017, Corregiduría de Ancón Fijado-Desfijado: 16 de junio a 30 de junio de 2017 y Municipio de Panamá:	Lugar: Parque Nacional Camino de Cruces, Valle de San Francisco, corregimiento de Ancón, distrito, provincia de Panamá.  Lugar: Parque Nacional Camino de Cruces, Valle de San Francisco, corregimiento de



PROYECTO	AÑO	MECANISMO DE PARTICIPACIÓN CIUDADANA	LOCALIZACIÓN GEOGRÁFICA
Diseño, Suministro, Construcción, Financiamiento de la Tercera Línea de Transmisión Veladero-Llano Sánchez-Chorrera- Panamá en 230kV, Adaptación de las Subestaciones Asociadas, Tramo Veladero-Chorrera, Chorrera-Panamá. - EsIA categoría III.		Fijado-Desfijado: 21 de junio a 28 de junio de 2017.	Ancón, distrito, provincia de Panamá.
	2015	Edictos para el Trámite de solicitud de Concesión de Administración- <b>Reserva Hídrica Cerrezuela.</b> Superficie: 6 has +2144.02 m <sup>2</sup> Lugar: Periódico La Estrella. Fecha: 27-29 de junio de 2015. Alcaldía Municipal de Penonomé. Fecha: 23 de junio al 1 de julio de 2015. Administración Regional de Coclé del Ministerio de Ambiente. Fecha: 23 de junio al 1 de julio de 2015. Corregiduría de Coclé. Fecha: 24 de junio a 3 de julio de 2015.	Lugar: Reserva Hídrica Cerrozuela, Cañaveral, corregimiento Cañaveral, distrito de Penonomé, provincia de Coclé
	2015	Responder nota de solicitud de información y celebrar reunión con el Comité Pro Defensa del río Coclé del Sur en la comunidad de Las Guabas, Penonomé, provincia de Coclé.	Lugar: Reserva Hídrica Cerrozuela, Cañaveral, corregimiento Cañaveral, distrito de Penonomé, provincia de Coclé
	2016	Edictos para el Trámite de solicitud de Concesión de Administración- <b>Área Silvestre Campo de Tiro Emperador</b> Superficie: 11.50 has. Ministerio de Ambiente- Administración Regional Panamá Oeste Fijado y Desfijado: 25 de febrero a 4 de marzo de 2016. Municipio de Arraiján. Fijado y Desfijado: 28 de febrero a 10 de marzo de 2016. Corregiduría de Nuevo Emperador. Fijado y	Lugar: Área Silvestre Campo de Tiro Emperador, Barriada Omar Torrijos, corregimiento de Burunga, distrito de Arraiján, provincia Panamá Oeste.  Lugar: Área Silvestre Campo de Tiro Emperador, Barriada Omar Torrijos,

PROYECTO	AÑO	MECANISMO DE PARTICIPACIÓN CIUDADANA	LOCALIZACIÓN GEOGRÁFICA
		Desfijado 25 de febrero a 8 de marzo de 2016. Publicación de Edicto en el Periódico La Estrella de Panamá 11,12 y 13 de abril de 2016.	corregimiento de Burunga, distrito de Arraiján, provincia Panamá Oeste.
Diseño, Suministro, Construcción, Financiamiento de la Tercera Línea de Transmisión Veladero-Llano Sánchez-Chorrera- Panamá en 230kV, Adaptación de las Subestaciones Asociadas, Tramo Veladero-Chorrera, Chorrera-Panamá. - EsIA categoría III.	2015	Variante Nuevo Emperador. Lugar: Aviso de Periódico Panamá América, Crítica Libre, y Día a Día. Edictos fijados en Municipio de Arraiján y La Chorrera y Divulgación mediante Pancarta Informativa.	Lugar: Distrito de Chorrera y Arraiján, Comunidad de Nuevo Emperador y El Arado.
Diseño, Suministro, Construcción, Financiamiento de la Tercera Línea de Transmisión Veladero-Llano Sánchez-Chorrera- Panamá en 230kV, Adaptación de las Subestaciones Asociadas, Tramo Veladero-Chorrera, Chorrera-Panamá. - EsIA categoría III.	2015	Variante Veladero-Chorrera. Proceso de Evaluación en MIAMBIENTE. Aviso de Consulta Pública en Alcaldía del Municipio de Penonomé, San Carlos, Antón, Chame, Capira, La Chorrera.	Lugar: Campana (Distrito de Capira) , Sajalices y Bejuco (Distrito de Chame) , EL Higo y El Espino (Distrito de San Carlos) , El Arado y El Coco (Distrito de La Chorrera), Panamá Oeste); EL Coco (Distrito de Penonomé), El Chirú y EL Retiro (Distrito de Antón)
Diseño, Suministro, Construcción, Financiamiento de la Tercera Línea de Transmisión Veladero-Llano Sánchez-Chorrera- Panamá en 230kV, Adaptación de las Subestaciones Asociadas, Tramo Veladero-Chorrera, Chorrera-Panamá. - EsIA categoría III.	2017	Rehabilitación del Camino de acceso a la comunidad de Cerro Venado, distrito de Müna, comarca Ngäbe Buglé.  Volante informativa y Entrevista semi-estructurada.	Comunidad de Cerro Venado, corregimiento de Bakama, distrito de Müna, comarca Ngäbe Buglé.

---

# ANEXOS

---

# MECANISMOS DE PARTICIPACIÓN CIUDADANA

## Consulta Pública del EsIA Variante Veladero -Chorrera

### AVISO DE CONSULTA PÚBLICA

La Empresa de Transmisión Eléctrica, S.A. (ETESA), hace de conocimiento público que durante ocho (8) DÍAS HÁBILES contados a partir de la última publicación del presente Aviso, se somete a CONSULTA PÚBLICA el ESTUDIO DE IMPACTO AMBIENTAL, CATEGORÍA I, denominado:

1. **Nombre del Proyecto:** "VARIANTES VELADERO – CHORRERA DEL PROYECTO, "DISEÑO, SUMINISTRO, CONSTRUCCIÓN, FINANCIAMIENTO DE LA TERCERA LÍNEA DE TRANSMISIÓN VELADERO-LLAÑO SÁNCHEZ-CHORRERA-PANAMÁ EN 230KV, ADAPTACIÓN DE LAS SUBESTACIONES ASOCIADAS" TRAMO VELADERO – CHORRERA".

2. **Promotor:** Empresa de Transmisión Eléctrica, S.A. (ETESA)

3. **Localización del Proyecto:** el proyecto se desarrollará en las siguientes localidades: Campana (Distrito de Capira), Sajalices y Bejuco (Distrito de Chiriquí), El Higo y El Espino (Distrito de San Carlos), El Arado y El Coco (Distrito de la Chorrera) en la Provincia de Panamá Oeste; El Coco (Distrito de Penonomé), El Chirú y El Rastro (Distrito de Arrón) en la Provincia de Coclé.

4. **Objeto Descripción del Proyecto:** El objetivo principal del Proyecto es presentar una alternativa al alineamiento establecido en el estudio de impacto ambiental aprobado inicialmente, con la finalidad de reducir las afectaciones a propiedades y/o infraestructuras localizadas en el tramo del proyecto que va desde Veladero hasta Chorrera, la suma de estas siete variantes poseen una longitud aproximada de 37.35 km.

Entre las actividades que conlleva el proyecto durante la construcción están: la movilización y construcción de instalaciones temporales y de apoyo, construcción de caminos de acceso temporales y permanentes, replanteo de la sendavieja, limpieza y desmonte, excavaciones y rellenos, construcción de fundaciones de las torres, transporte, preparación y montaje de las torres, tendido de conductores y cables, desmontización y limpieza de los sitios de obras.

5. **Síntesis de los impactos ambientales esperados y las medidas de mitigación correspondientes:**

**Impactos Negativos** – Algunos de los impactos ambientales esperados durante la construcción del proyecto son: Alteración de la calidad del aire, cambio micro-climático, aumento temporal en los niveles de ruido y vibraciones, compactación del suelo, contaminación del suelo, alteración de la calidad de las aguas superficiales y subterráneas, pérdida de la cobertura vegetal, pérdida del potencial forestal, pérdida del hábitat de la fauna terrestre, afectación de la fauna silvestre, cacería furtiva, molestias temporales a la población residente en la ruta del proyecto, alteración a las propiedades particulares y colectivas, cambio de uso de suelo de las parcelas requeridas por el proyecto, probabilidad de accidentes laborales y de tráfico, afectación a la calidad visual del paisaje, afectación a los sitios históricos y arqueológicos desconocidos.

**Impactos Positivos** – Incremento de oportunidades laborales y de negocios, aumento en la capacidad y desempeño del sistema de transmisión de energía eléctrica a nivel nacional, contribución a la economía local, regional y nacional, entre otros.

Entre las medidas de mitigación propuestas tenemos: Velar que se elimine únicamente los árboles que interfieran con el desarrollo y mantenimiento del Proyecto, implementar silenciadores en los escapes de la maquinaria y vehículos en caso de ser requerido, asegurar que se evite la perturbación de las áreas que se encuentren fuera de las zonas de construcción aprobadas, Los trabajos se limitarán al ancho establecido para minimizar las afectaciones a la flora local, Se prohibirá la caza, la pesca y la captura de animales por parte de los trabajadores, Señalizar adecuadamente los lugares de trabajo, entre otros.

Dicho documento estará disponible en las oficinas de la Dirección Regional del Ministerio de Ambiente de Coclé, la Dirección Regional del Ministerio de Ambiente de Panamá Oeste y en el Ministerio de Ambiente, la oficina de nivel central ubicada en Albrook, edificio No. 804. En horario de ocho y media de la mañana a tres y media de la tarde (8:30 a.m. – 3:30 p.m.).

Los comentarios y observaciones sobre el Estudio de Impacto Ambiental, deberán remitirse formalmente al Ministerio de Ambiente nivel central, dentro de un término de ocho (8) días hábiles contados a partir de la última publicación.

### AVISO DE CONSULTA PÚBLICA

La Empresa de Transmisión Eléctrica, S.A. (ETESA), hace de conocimiento público que durante ocho (8) DÍAS HÁBILES contados a partir de la última publicación del presente Aviso, se somete a CONSULTA PÚBLICA el ESTUDIO DE IMPACTO AMBIENTAL, CATEGORÍA I, denominado:

1. **Nombre del Proyecto:** "VARIANTES VELADERO – CHORRERA DEL PROYECTO, "DISEÑO, SUMINISTRO, CONSTRUCCIÓN, FINANCIAMIENTO DE LA TERCERA LÍNEA DE TRANSMISIÓN VELADERO-LLAÑO SÁNCHEZ-CHORRERA-PANAMÁ EN 230KV, ADAPTACIÓN DE LAS SUBESTACIONES ASOCIADAS" TRAMO VELADERO – CHORRERA".

2. **Promotor:** Empresa de Transmisión Eléctrica, S.A. (ETESA)

3. **Localización del Proyecto:** el proyecto se desarrollará en las siguientes localidades: Campana (Distrito de Capira), Sajalices y Bejuco (Distrito de Chiriquí), El Higo y El Espino (Distrito de San Carlos), El Arado y El Coco (Distrito de la Chorrera) en la Provincia de Panamá Oeste; El Coco (Distrito de Penonomé), El Chirú y El Rastro (Distrito de Arrón) en la Provincia de Coclé.

4. **Objeto Descripción del Proyecto:** El objetivo principal del Proyecto es presentar una alternativa al alineamiento establecido en el estudio de impacto ambiental aprobado inicialmente, con la finalidad de reducir las afectaciones a propiedades y/o infraestructuras localizadas en el tramo del proyecto que va desde Veladero hasta Chorrera, la suma de estas siete variantes poseen una longitud aproximada de 37.35 km.

Entre las actividades que conlleva el proyecto durante la construcción están: la movilización y construcción de instalaciones temporales y de apoyo, construcción de caminos de acceso temporales y permanentes, replanteo de la sendavieja, limpieza y desmonte, excavaciones y rellenos, construcción de fundaciones de las torres, transporte, preparación y montaje de las torres, tendido de conductores y cables, desmontización y limpieza de los sitios de obras.

5. **Síntesis de los impactos ambientales esperados y las medidas de mitigación correspondientes:**

**Impactos Negativos** – Algunos de los impactos ambientales esperados durante la construcción del proyecto son: Alteración de la calidad del aire, cambio micro-climático, aumento temporal en los niveles de ruido y vibraciones, compactación del suelo, contaminación del suelo, alteración de la calidad de las aguas superficiales y subterráneas, pérdida de la cobertura vegetal, pérdida del potencial forestal, pérdida del hábitat de la fauna terrestre, afectación de la fauna silvestre, cacería furtiva, molestias temporales a la población residente en la ruta del proyecto, alteración a las propiedades particulares y colectivas, cambio de uso de suelo de las parcelas requeridas por el proyecto, probabilidad de accidentes laborales y de tráfico, afectación a la calidad visual del paisaje, afectación a los sitios históricos y arqueológicos desconocidos.

**Impactos Positivos** – Incremento de oportunidades laborales y de negocios, aumento en la capacidad y desempeño del sistema de transmisión de energía eléctrica a nivel nacional, contribución a la economía local, regional y nacional, entre otros.

Entre las medidas de mitigación propuestas tenemos: Velar que se elimine únicamente los árboles que interfieran con el desarrollo y mantenimiento del Proyecto, implementar silenciadores en los escapes de la maquinaria y vehículos en caso de ser requerido, asegurar que se evite la perturbación de las áreas que se encuentren fuera de las zonas de construcción aprobadas, Los trabajos se limitarán al ancho establecido para minimizar las afectaciones a la flora local, Se prohibirá la caza, la pesca y la captura de animales por parte de los trabajadores, Señalizar adecuadamente los lugares de trabajo, entre otros.

Dicho documento estará disponible en las oficinas de la Dirección Regional del Ministerio de Ambiente de Coclé, la Dirección Regional del Ministerio de Ambiente de Panamá Oeste y en el Ministerio de Ambiente, la oficina de nivel central ubicada en Albrook, edificio No. 804. En horario de ocho y media de la mañana a tres y media de la tarde (8:30 a.m. – 3:30 p.m.).

Los comentarios y observaciones sobre el Estudio de Impacto Ambiental, deberán remitirse formalmente al Ministerio de Ambiente nivel central, dentro de un término de ocho (8) días hábiles contados a partir de la última publicación.

ALCALDIA DE CAPIRA  
RECIBIDO  
2023-05-12-14

ALCALDÍA MUNICIPAL DEL DISTRITO DE CHAMÉ

Se fija el presente AVISO DE CONSULTA PÚBLICA, a nombre de EMPRESA DE TRANSMISIÓN ELÉCTRICA, S.A. (ETESA), hoy 9 de SEPTIEMBRE de dos mil QUINCE (2015), siendo las Once y Cuarenta y cinco de la mañana (11:45 a.m.). Por el término de 3 días hábiles.

  
LA SRJA



ALCALDÍA MUNICIPAL DEL DISTRITO DE CHAMÉ

Vencido el término del AVISO DE CONSULTA PÚBLICA, a nombre de EMPRESA DE TRANSMISIÓN ELÉCTRICA, S.A. (ETESA), se desliza hoy 10 de SEPTIEMBRE de dos mil QUINCE (2015), siendo las once de la mañana (11:00) de la tarde por el término de 3 días hábiles.

  
LA SRJA



Se fija el presente AVISO DE CONSULTA PÚBLICA EL ESTUDIO DE IMPACTO AMBIENTAL CATEGORÍA II.

LA EMPRESA DE TRANSMISIÓN ELÉCTRICA, SA (ETESA).

Nombre de Proyecto: "VARIANTES DEL TRAMO DE LA LÍNEA DE TRANSMISIÓN ELÉCTRICA VELADERO - CHORRERA." Se fija hoy nueve (9) de septiembre del dos mil quince (2015), siendo las 9:00 a.m., por el término de (3) días hábiles.

  
Firma de Secretaria



Venció el término del AVISO DE CONSULTA PÚBLICA EL ESTUDIO DE IMPACTO AMBIENTAL CATEGORÍA II.

LA EMPRESA DE TRANSMISIÓN ELÉCTRICA, SA (ETESA).

Nombre de Proyecto: "VARIANTES DEL TRAMO DE LA LÍNEA DE TRANSMISIÓN ELÉCTRICA VELADERO - CHORRERA." Se desliza a los diecisiete (17) días de septiembre de dos mil quince (2015), siendo las 3:35 p.m.

  
Firma de la Secretaria



PARA QUE SIRVA DE FORMAL NOTIFICACIÓN A QUIEN PUEDA INTERESAR, SE LE FIJA EL PRESENTE EDICTO EN LUGAR VISIBLE DE LA ALCALDÍA DEL DISTRITO DE TENAPIQUE EL DÍA DE HOY: NOVENO (09) DE SEPTIEMBRE DE DOS MIL QUINCE (2015).

  
FIRMA DE LA ALCALDÍA



PARA QUE SIRVA DE FORMAL NOTIFICACIÓN A QUIEN PUEDA INTERESAR, SE DESFIJA ESTE EDICTO EN LUGAR VISIBLE DE LA ALCALDÍA DEL DISTRITO DE TENAPIQUE EL DÍA DE HOY: VEINTUNA (21) DE SEPTIEMBRE DE DOS MIL QUINCE (2015).

  
FIRMA DE LA ALCALDÍA



SE FIJA EL PRESENTE AVISO DE CONSULTA PÚBLICA  
PROMOTOR: EMPRESA DE TRANSMISIÓN ELÉCTRICA, S.A. (ETESA)  
HOY (09) DE SEPTIEMBRE DE DOS MIL QUINCE (2015)  
POR EL TÉRMINO DE OCHO (08) DÍAS HÁBILES,  
SIENDO LAS DOCE (12:02) P.M.

  
FIRMA DE SECRETARIO/A



SE DESFIJA EL PRESENTE AVISO DE CONSULTA PÚBLICA  
PROMOTOR: EMPRESA DE TRANSMISIÓN ELÉCTRICA, S.A. (ETESA)  
HOY (21) DE SEPTIEMBRE DE DOS MIL QUINCE (2015)  
POR EL TÉRMINO DE OCHO (08) DÍAS HÁBILES,  
SIENDO LAS DOCE (12:02) P.M.

  
FIRMA DE SECRETARIO/A



## AVISO DE CONSULTA PÚBLICA

La Empresa de Transmisión Eléctrica, S.A. (ETESA), hace de conocimiento público que durante ocho (8) DÍAS HÁBILES contados a partir de la última publicación del presente Aviso, se somete a CONSULTA PÚBLICA el ESTUDIO DE IMPACTO AMBIENTAL CATEGORÍA II, denominado:

1. **Nombre del Proyecto:** "VARIANTES VELADERO - CHORRERA DEL PROYECTO, "DISEÑO, SUMINISTRO, CONSTRUCCIÓN, FINANCIAMIENTO DE LA TERCERA LÍNEA DE TRANSMISIÓN VELADERO-LIANO SÁNCHEZ-CHORRERA-PANAMÁ EN 230KV, ADAPTACIÓN DE LAS SUBESTACIONES ASOCIADAS" TRAMO VELADERO - CHORRERA".

2. **Promotor:** Empresa de Transmisión Eléctrica, S.A. (ETESA)

3. **Localización del Proyecto:** el proyecto se desarrollará en las siguientes localidades: Campana (Distrito de Capiré), Sajalón y Sejico (Distrito de Chame), El Higu y El Espino (Distrito de San Carlos), El Ancho y El Coco (Distrito de la Chorrera) en la Provincia de Panamá Oeste, El Coco (Distrito de Peranamá), El Chirú y El Retiro (Distrito de Antón) en la Provincia de Coclé.

4. **Breve descripción del proyecto:** El objetivo principal del Proyecto es presentar una alternativa al alineamiento establecido en el estudio de Impacto Ambiental aprobado inicialmente, con la finalidad de reducir las afectaciones a propiedades y/o infraestructuras localizadas en el tramo del proyecto que va desde Veladero hasta Chorrera. La suma de estas siete variantes poseen una longitud aproximada de 37.36 km.

Entre las actividades que conlleva el proyecto durante la construcción están: la movilización y construcción de instalaciones temporales y de apoyo, construcción de caminos de acceso temporales y permanentes, replanteo de la servidumbre, limpieza y desmonte, excavaciones y rellenos, construcción de fundaciones de las torres, transporte, preparación y montaje de las torres, tendido de conductores y cables, desmovilización y limpieza de los sitios de obras.

5. **Síntesis de los impactos ambientales esperados y los medios de mitigación correspondientes:**

**Impactos Negativos:** Algunos de los impactos ambientales esperados durante la construcción del proyecto son: Alteración de la calidad del aire, cambio micro-climático, aumento temporal en los niveles de ruido y vibraciones, compactación del suelo, contaminación del suelo, atenuación de la calidad de las aguas superficiales y subterráneas, pérdida de la cobertura vegetal, pérdida del potencial forestal, pérdida del hábitat de la fauna terrestre, afectación de la flora silvestre, cacería furtiva, molestias temporales a la población residente en la ruta del proyecto, alteración a las propiedades particulares y colectivas, cambio de uso de suelo de las parcelas requeridas por el proyecto, probabilidad de accidentes laborales y de tráfico, afectación a la calidad visual del paisaje, afectación a los sitios históricos y arqueológicos desconocidos.

**Impactos Positivos:** incremento de oportunidades laborales y de negocios, aumento en la capacidad y desempeño del sistema de transmisión de energía eléctrica a nivel nacional, contribución a la economía local, regional y nacional, entre otros.

Entre las medidas de mitigación propuestas tenemos: Velar que se elimine únicamente los árboles que interfieran con el desarrollo y mantenimiento del Proyecto. Implementar silenciadores en los escapes de la maquinaria y vehículos en caso de ser requerido. Asegurar que se evite la perturbación de las áreas que se encuentran fuera de las zonas de construcción aprobadas. Los trabajos se limitarán al ancho establecido para minimizar las afectaciones a la flora local. Se prohibirá la caza, la pesca y la captura de animales por parte de los trabajadores. Señalar adecuadamente los lugares de trabajo, entre otros.

Dicho documento estará disponible en las oficinas de la Dirección Regional del Ministerio de Ambiente de Coclé, la Dirección Regional del Ministerio de Ambiente de Panamá Oeste y en el Ministerio de Ambiente, la oficina de nivel central ubicada en Albrook, edificio No. 804. En horario de ocho y media de la mañana a tres y media de la tarde (8:30 a.m. - 3:30 p.m.).

Los comentarios y observaciones sobre el Estudio de Impacto Ambiental, deberán remitirse formalmente al Ministerio de Ambiente nivel central, dentro del término de ocho (8) días hábiles contados a partir de la última publicación.



Recibido en: 2015 Sept  
del Señor Alcalde.

*[Firma]*  
Alcalde

Para que sirva de formal notificación a quien pueda interesar, Se hizo el presente Edicto en un lugar público de este Despacho el día nueve (9) de Mes Septiembre del dos mil quince (2015).

*[Firma]*  
Alcalde de Antón



Para que sirva de formal notificación a quien pueda interesar, Se despacha el presente Edicto en lugar público de este Despacho el día veintidos (20) de Mes septiembre del dos mil quince (2015).

*[Firma]*  
Alcalde de Antón





# EsIA Variante Nuevo Emperador Pancarta Informativa, Entrevista



**ESTUDIO DE IMPACTO AMBIENTAL CATEGORÍA II**  
**PROYECTO: VARIANTE NUEVO EMPERADOR DEL PROYECTO**  
**DISEÑO, SUMINISTRO, CONSTRUCCIÓN, FINANCIAMIENTO DE LA TERCERA LÍNEA DE TRANSMISIÓN VELADERO-**  
**LLANO SÁNCHEZ-CHORRERA-PANAMÁ, EN 230 KV, ADAPTACIÓN DE LAS SUBESTACIONES ASOCIADAS-**  
**TRAMO CHORRERA-PANAMÁ. Proveedor: ETESA**  
**Dirección: Carlos Chacón**

Con el presente se cursa la copia de los datos del proyecto de realizar una variante al alineamiento de la Tercera Línea de Transmisión (página 10) ya sea aprobada, o en el caso de no haberse aprobado, se realiza la siguiente entrevista a efectos de obtener la opinión de la comunidad sobre el proyecto. Se realiza la siguiente entrevista a efectos de obtener la opinión de la comunidad sobre el proyecto.

**NOMBRE DEL ENTREVISTADO:** Pe. Juan Carlos Pérez  
**OCCUPACIÓN o CARGO:** Ministro de Cultura de Panamá  
**LUGAR DE LA ENTREVISTA:** Hotel de Amigos **FECHA:** 31/12/01

1. Según se pregunta, ¿considera usted necesario seguir el desarrollo de la obra de la Tercera Línea de Transmisión?
2. ¿Cuál es la razón de que ETESA considere realizar una variante al alineamiento en el sector que se desea (El Naranjo) en El Naranjo, hasta la subestación de Chorrera, con el propósito de evitar afectaciones a la población residente en el área?
3. Si está en contra de la obra, ¿puede especificar sus razones?
4. Según se pregunta, ¿qué tipo de beneficios podría generar la construcción de esta tercera línea de transmisión?
5. Según su opinión, ¿cómo se podría evitar o minimizar los impactos que podría generar este proyecto durante su construcción y operación? Explíquelo, por favor.
6. ¿Hay alguna recomendación o sugerencia que desee realizar a las promotoras, sobre la ejecución de este proyecto?

Pe. Juan Carlos Pérez Ministro de Cultura de Panamá  
 Firma y sello del Entrevistado Firma del Entrevistado

## Encuesta - Variante Nuevo Emperador

[illegible]

## SOLICITUD DE CONCESIÓN ADMINISTRATIVA - PARQUE NACIONAL CAMINO DE CRUCES:

223593  
REPUBLICA DE PANAMÁ  
AUTORIDAD NACIONAL DEL  
AMBIENTE  
ADMINISTRACIÓN REGIONAL  
PANAMÁ METROPOLITANA  
EDICTO N.º  
DRPM-AL-APVS-D-De-029-2015  
El suscrito Secretario Ad hoc,  
hace de conocimiento público  
que dentro la solicitud de la  
Concesión de Administración  
sobre el Área Protegida Parque  
Nacional Camino de Cruces en el  
área específica en la cual se  
llevará a efecto las labores de  
estudio y construcción de la  
Línea de Transmisión Eléctrica  
230 KV Valadero-Llano  
Sánchez-La Chorrera-Panamá  
también denominada Tercera  
línea, por parte de la EMPRESA  
DE TRANSMISIÓN ELÉCTRICA  
S.A. (ETESA), como secretario  
Ad Hoc, para los trámites  
propios del proceso, se hace  
necesario notificarles, del  
contenido de la Resolución N°  
DRPM-AL-APA-S-APVS-2015,  
fechado el día trece (13) de julio  
de dos mil quinientos (2015). QUE  
DICE:  
La suscrita Dirección Regional  
de Panamá Metropolitana del  
Ministerio de Ambiente, en uso  
de sus facultades delegadas  
**RESUELVE:**  
**ARTÍCULO 1. APROBAR** la  
solicitud de la sociedad anónima  
denominada EMPRESA DE  
TRANSMISIÓN ELÉCTRICA, S.A.  
(ETESA), en lo referente a la  
Concesión de Administración  
sobre el Área Protegida Parque  
Camino de Cruces, en el área  
específica en la cual se llevará a  
efecto las labores de estudio y  
construcción de la Línea de  
Transmisión Eléctrica 230 KV

[illegible]

232553 REPÚBLICA DE PANAMÁ  
AUTORIDAD NACIONAL DEL  
AMBIENTE  
ADMINISTRACIÓN REGIONAL  
PANAMÁ METROPOLITANA  
EDICIÓN  
D.R.P.M.-AL-APVS-D-029-2015  
El suscrito Secretario Ad hoc  
hace de conocimiento público  
que dentro de la solicitud de la  
Concesión de Administración  
sobre el Área Protegida Parque  
Nacional Camino de Cruces en el  
área específica en la cual se  
tendrá a efecto los trabajos de  
construcción y construcción de la  
Línea de Transmisión Eléctrica  
230 KV Veladero-Llano  
Sánchez-La Chorrera-Panamá  
también denominada Tercera  
Línea, por parte de la EMPRESA  
DE TRANSMISIÓN ELÉCTRICA,  
S.A. (ETESA), como secretario  
Ad hoc, para los trámites  
necesarios, se hace  
necesario notificar, del  
contenido de la Resolución N°  
DRP.M.-AL-APVS-APVS-2015  
firmada al día trece (13) de julio  
de dos mil quince (2015), QUE  
DICE  
La suscrita Directora Regional  
de Panamá Metropolitana del  
Ministerio de Ambiente, en uso  
de las facultades delegadas  
RESUELVE:  
ARTÍCULO 1.- APROBAR la  
solicitud de la sociedad anónima  
denominada EMPRESA DE  
TRANSMISIÓN ELÉCTRICA, S.A.  
(ETESA), en lo referente a:  
Concesión de Administración  
sobre el Área Protegida Parque  
Nacional de Cruces, en el área  
específica en la cual se llevará  
a efecto los trabajos de estudio  
y construcción de la Línea de  
Transmisión Eléctrica 230 KV  
Veladero-Llano Sánchez-La  
Chorrera-Panamá también  
denominada Tercera Línea: "La propuesta plantea  
desarrollar la Tercera Línea de  
Transmisión que tendrá una  
longitud de 297 km con una  
capacidad de 1000 MW, la cual  
se construirá desde la  
subestación de Veladero, en  
Chiriquí, hasta la subestación de  
Panamá, ubicada en Cóndado del  
Rey. La misma, a través de  
línea aérea transportará al  
área Protegida de Parque  
Nacional Camino de Cruces,  
ubicado en la provincia de  
Panamá, distrito de Panamá,  
corregimiento de Ancón, lugar el  
Valle de San Francisco,  
ocupando un área de  
aproximadamente 14  
Ha.-42,05 9980 m² y cuyos  
coordenados de eje son los  
siguientes: N 1006257.3495 E  
855644.9820 y N 999708.9422

1: 65249.9120°  
ARTÍCULO 2: Dar cumplimiento  
al artículo 26 de la Resolución  
AG-0366-2005 de 12 de julio de  
2005, estableciendo:  
dentro del plazo de los diez (10)  
días hábiles siguientes a la  
presentación de solicitud, se  
lejará un Edicto con los datos  
generales de la solicitud de la  
concesión en la Dirección  
Regional del Ministerio de  
Ambiente, la Alcaldía y la  
corregimiento del Distrito y  
corregimiento en donde se  
localice el área protegida objeto  
de la solicitud. Las copias de  
este edicto se publicarán por  
tres (3) días consecutivos en un  
periódico de circulación nacional  
a costo del solicitante.  
Párrafo: Si el área protegida  
se encuentra ubicada  
geográficamente en varias  
provincias, distritos o  
corregimientos, el edicto se  
lejará en las Direcciones  
regionales del Ministerio de  
Ambiente, Alcaldías y  
corregimientos respectivos.  
ARTÍCULO 3: COMISIONAR a la  
Oficina de Asesoría Legal de la  
Dirección Regional de Panamá  
Metropolitana del Ministerio de  
Ambiente, para que realice los  
trámites pertinentes para la  
debida notificación de la  
presente Providencia.  
ARTÍCULO 4: NOTIFICAR a la  
EMPRESA DE TRANSMISIÓN  
ELÉCTRICA, S.A. (ETESA) o a su  
representado judicial, el contenido  
de la presente Providencia,  
así como que no es recurrible, por lo  
tanto dar fin al proceso  
administrativo que se le sigue.  
ARTÍCULO 5: Esta Providencia  
surte efectos a partir de su  
notificación.  
FUNDAMENTO DE DERECHO:  
Ley 8 de 25 de marzo de 2015,  
Ley 41 del 1 de julio de 1998, Ley  
98 de 31 de julio de 2000, regulan  
el procedimiento Administrativo  
General y dicta disposiciones  
especiales. Resolución  
AG-0366-2005, de 12 de julio de  
2005.  
Dado en la ciudad de Panamá, a  
los trece (13) días del mes de  
julio de dos mil quince (2015).  
202521





MIAMBIENTE

REPÚBLICA DE PANAMÁ  
MINISTERIO DE AMBIENTE (MIAMBIENTE)

DIRECCIÓN REGIONAL DE PANAMÁ METROPOLITANA

EDICTO No.008-2017

LA SUSCRITA SECRETARIA AD HOC, POR ESTE MEDIO HACE CONSTAR QUE EN EL EXPEDIENTE QUE CONTIENE LA SOLICITUD DE CONCESIÓN ADMINISTRATIVA DE UN POLÍGONO EN EL PARQUE NACIONAL CAMINO DE CRUCES INCOADA POR EMPRESA DE TRANSMISIÓN ELÉCTRICA, S.A. (ETESA) SE DICTÓ LA SIGUIENTE PROVIDENCIA:

REPÚBLICA DE PANAMÁ  
MINISTERIO DE AMBIENTE  
DIRECCIÓN REGIONAL DE PANAMÁ METROPOLITANA

PROVIDENCIA No. DRPM-AL-APVS-S-177-2015

“...

**RESUELVE:**

**ARTÍCULO 1:** APROBAR la solicitud de la sociedad anónima denominada **EMPRESA DE TRANSMISIÓN ELÉCTRICA, S.A. (ETESA)**, en lo referente a la Concesión de Administración sobre el Área Protegida Parque Camino de Cruces, en el área específica en la cual se llevará a efecto las labores de estudio y construcción de la Línea de Transmisión ELÉCTRICA 230 Kv Veladero-Llano Sánchez-La Chorrera-Panamá también denominada Tercera Línea:

“La propuesta planteada, desarrollar La Tercera Línea de Transmisión que tendrá una longitud de 297 km con una capacidad de 1000 MW, la cual se construirá desde la subestación de Veladero, en Chiriquí, hasta la subestación de Panamá, ubicada en Condado del Rey. La misma en su trayectoria transcurre sobre el área Protegida de Parque Nacional Camino de Cruces, ubicado en la provincia de Panamá, distrito de Panamá, corregimiento de Ancón, lugar el Valle de San Francisco, ocupando un área de servidumbre de aproximadamente 14 Ha + 1,225.9988 m<sup>2</sup> y cuyas coordenadas de eje son las siguientes: N 1000267.2486, E 656944.9820 y N 998708.942, E 652749.5120”.

**ARTÍCULO 2:** Dar cumplimiento al artículo 26 de la Resolución AG-0366-2005 de 12 de julio de 2005, establece:

Dentro del acuse de los diez (10) días hábiles siguientes a la presentación de solicitud, se fijará un Edicto con los datos generales de la solicitud de la concesión en la Dirección Regional del Ministerio de Ambiente, la Alcaldía y la Corregiduría del Distrito y Corregimiento en donde se localice el área protegida objeto de la solicitud. Las copias de este edicto se publicarán por tres (3) días consecutivos en un periódico de circulación nacional, a costo del solicitante.

**Parágrafo:** Si el área protegida se encuentra ubicada geográficamente en varias provincias, distritos o corregimientos, el edicto se fijará en las Direcciones Regionales del Ministerio de ambiente, alcaldías y Corregimientos respectivos.

**ARTÍCULO 3:** COMISIONAR, a la Oficina de Asesoría Legal de la Dirección Regional de Panamá Metropolitana del Ministerio de Ambiente, para que realice los trámites pertinentes para la debida notificación de la presente Providencia.

**ARTÍCULO 4:** NOTIFICAR a la EMPRESA DE TRANSMISIÓN ELECTRICA, S.A. (ETESA), o a su apodera judicial, el contenido de la presente Providencia, misma que no es recurrible, por no dar fin al proceso administrativo que se le sigue.

**ARTÍCULO 5:** Esta Providencia surte efectos a partir de su notificación.

**FUNDAMENTO DE DERECHO:** Ley 8 de 25 de marzo de 2015, Ley 41 del 1 de julio de 1998, Ley 38 de 31 de julio de 2000, regula el procedimiento Administrativo General y dicta disposiciones especiales. Resolución AG-0366-2005 de 12 de julio de 2005.

Dado en la ciudad de Panamá, a los trece (13) días del mes de julio de dos mil quince (2015).

**NOTIFÍQUESE Y CÚMPLASE,**

**ING. MARÍA DE LOS ÁNGELES BAJURA (fdo)**

Directora Regional, Panamá Metropolitana  
Ministerio de Ambiente"

JANILETH TAPIA  
Secretaria Ad Hoc

Dando cumplimiento a lo preceptuado en el artículo 26 de la Resolución AG-0366-2005 de 12 de julio de 2005, SE FIJA el presente EDICTO en lugar visible, siendo las 12:00 de la Tarde del día de hoy 16 de Junio de 2017.

SE DESFIJA el presente EDICTO a las 2:05 de la Tarde del día 30 de Junio de 2017.

(Nombre)

Aribel Castillo Brinas

(Firma)

Consejero de Desarrollo

(Cargo que ocupa)

CORREGIDURÍA DE ANCÓN





REPÚBLICA DE PANAMÁ  
MINISTERIO DE AMBIENTE (MIAMBIENTE)  
DIRECCIÓN REGIONAL DE PANAMÁ METROPOLITANA  
EDICTO No.008-2017

LA SUSCRITA SECRETARIA AD HOC, POR ESTE MEDIO HACE CONSTAR QUE EN EL EXPEDIENTE QUE CONTIENE LA SOLICITUD DE CONCESIÓN ADMINISTRATIVA DE UN POLÍGONO EN EL PARQUE NACIONAL CAMINO DE CRUCES INCOADA POR EMPRESA DE TRANSMISIÓN ELÉCTRICA (ETESA) SE DICTÓ LA SIGUIENTE PROVIDENCIA:

REPÚBLICA DE PANAMÁ  
MINISTERIO DE AMBIENTE  
DIRECCIÓN REGIONAL DE PANAMÁ METROPOLITANA



PROVIDENCIA No. DRPM-AL-APVS-S-177-2015

**RESUELVE:**

**ARTÍCULO 1: APROBAR** la solicitud de la sociedad anónima denominada **EMPRESA DE TRANSMISIÓN ELÉCTRICA, S.A. (ETESA)**, en lo referente a la Concesión de Administración sobre el Área Protegida Parque Camino de Cruces, en el área específica en la cual se llevará a efecto las labores de estudio y construcción de la Línea de Transmisión ELÉCTRICA 230 Kv Veladero-Llano Sánchez-La Chorrera-Panamá también denominada Tercera Línea:

“La propuesta planteada, desarrollar La Tercera Línea de Transmisión que tendrá una longitud de 297 km con una capacidad de 1000 MW, la cual se construirá desde la subestación de Veladero, en Chiriquí, hasta la subestación de Panamá, ubicada en Condado del Rey. La misma en su trayectoria transcurre sobre el área Protegida de Parque Nacional Camino de Cruces, ubicado en la provincia de Panamá, distrito de Panamá, corregimiento de Ancón, lugar el Valle de San Francisco, ocupando un área de servidumbre de aproximadamente 14 Ha + 1,225.9988 m<sup>2</sup> y cuyas coordenadas de eje son las siguientes: N 1000267.2486, E 656944.9820 y N 998708.942, E 652749.5120”.

**ARTÍCULO 2: Dar cumplimiento** al artículo 26 de la Resolución AG-0366-2005 de 12 de julio de 2005, establece:

Dentro del acuse de los diez (10) días hábiles siguientes a la presentación de solicitud, se fijará un Edicto con los datos generales de la solicitud de la concesión en la Dirección Regional del Ministerio de Ambiente, la Alcaldía y la Corregiduría del Distrito y Corregimiento en donde se localice el área protegida objeto de la solicitud. Las copias de este edicto se publicarán por tres (3) días consecutivos en un periódico de circulación nacional, a costo del solicitante.

**Parágrafo:** Si el área protegida se encuentra ubicada geográficamente en varias provincias, distritos o corregimientos, el edicto se fijará en las Direcciones Regionales del Ministerio de ambiente, alcaldías y Corregimientos respectivos.

**ARTÍCULO 3: COMISIONAR**, a la Oficina de Asesoría Legal de la Dirección Regional de Panamá Metropolitana del Ministerio de Ambiente, para que realice los trámites pertinentes para la debida notificación de la presente Providencia.

**ARTÍCULO 4: NOTIFICAR** a la EMPRESA DE TRANSMISIÓN ELÉCTRICA, S.A. (ETESA), o a su apoderado judicial, el contenido de la presente Providencia, misma que no es recurrible, por no dar fin al proceso administrativo que se le sigue.

**ARTÍCULO 5:** Esta Providencia surte efectos a partir de su notificación.

**FUNDAMENTO DE DERECHO:** Ley 8 de 25 de marzo de 2015, Ley 41 del 1 de julio de 1998, Ley 38 de 31 de julio de 2000, regula el procedimiento Administrativo General y dicta disposiciones especiales. Resolución AG-0366-2005 de 12 de julio de 2005.

Dado en la ciudad de Panamá, a los trece (13) días del mes de julio de dos mil quince (2015).

**NOTIFÍQUESE Y CÚPLASE,**

**ING. MARÍA DE LOS ÁNGELES BAJURA** (fdo)






Directora Regional, Panamá Metropolitana  
Ministerio de Ambiente"

  
**JAMILETH TAPIA**  
Secretaria Ad Hoc

Dando cumplimiento a lo preceptuado en el artículo 26 de la Resolución AG-0366-2005 de 12 de julio de 2005, **SE FIJA** el presente EDICTO en lugar visible, siendo las 3:00 de la ~~tarde~~ del día de hoy 21 de Junio de 2017.

**SE DESFIJA** el presente EDICTO a las 3:00 de la ~~tarde~~ del día 28 de Junio de 2017.

  
(Nombre)  
  
(Firma)  
  
(Cargo que ocupa)

**MUNICIPIO DE PANAMÁ**



SOLICITUD DE CONCESIÓN ADMINISTRATIVA - RESERVA HÍDRICA CERREZUELA



República de Panamá  
MINISTERIO DE AMBIENTE  
Dirección Regional de la provincia de Coclé  
RESERVA HÍDRICA CERREZUELA (ETESA S.A.)

EDICTO DE NOTIFICACIÓN N° MIAMBIENTE 803-2015

Que el pasado cuatro (04) de junio de dos mil quince (2015) el señor IVÁN BARRIA MOGI, varón, panameño, mayor de edad, ingeniero, casado, con cédula de identidad personal N° 8-230-1447, quien actúa en condición de Gerente General y Apoderado General de la empresa de Transmisión Eléctrica, S.A. (ETESA), presentó ante las oficinas de la Autoridad Nacional del Ambiente hoy Ministerio de Ambiente, Dirección Provincial de Coclé, SOLICITUD DE CONCESIÓN DE ADMINISTRACIÓN SOBRE EL ÁREA PROTEGIDA RESERVA HÍDRICA CERREZUELA, a favor de la empresa Transmisión Eléctrica, S.A. (ETESA) a efecto de poder llevar a cabo los labores de estudio y construcción de la Línea de Transmisión Eléctrica que tendrá una longitud de 297 km con una capacidad de 1000 MW, la cual se construirá desde la subestación de Valadero, en Chiriquí, hasta la subestación de Panamá, ubicada en el Condado del rey. La misma en su trayectoria transcurrirá sobre el área protegida de la reserva Hídrica Cerrezuela, en la comunidad de Cafaveras, corregimiento de Cafaveras, distrito de Penonomé, provincia de Coclé, pasando un día de servidumbre de aproximadamente 8 Has+7,882.95 m2 y cuyas coordenadas de eje son las siguientes: N 933220.31, E 557103.58 y N 934826.85, E 559889.87.

En vista de lo anterior, el suscrito Director Regional del Ministerio de Ambiente, de la provincia de Coclé, administrando justicia en nombre de la República de Panamá, abre el periodo de consulta pública, frente a esta solicitud de CONCESIÓN DE ADMINISTRACIÓN SOBRE EL ÁREA PROTEGIDA RESERVA HÍDRICA CERREZUELA, a favor de la empresa de Transmisión Eléctrica, S.A. (ETESA).

Que a partir de la designación de este edicto, y cumpliendo con el artículo 26 de la Resolución AG-0366-2005 del 12 de julio de 2005, los interesados tendrán cinco (5) días hábiles para presentar oposición frente a esta solicitud, la cual se encuentra en estos momentos a disposición pública en las oficinas de la Dirección Regional del Ministerio de Ambiente en la provincia de Coclé, ubicada en la Vía Panamericana, después de la Casa de las Baterías, frente al Restaurante "Pulser", de la Ciudad de Penonomé, provincia de Coclé.

Fundamento Legal

Ley 38 del 31 del 31 de julio de 2000

Resolución AG-0366-2005

Resolución AG-0431-2007

Resolución AG-0560-2008

Resolución 0380-2012

Dado en la Ciudad de Penonomé, a los veintidos (22) días del mes de junio del año dos mil quince (2015).

Ing. José Pablo Castillo,

Ministerio de Ambiente,

Director Provincial de Coclé

En cooperación al: la esfera del agua

En cooperación al: la esfera del agua

En cooperación al: la esfera del agua

En cooperación al: la esfera del agua

En cooperación al: la esfera del agua

En cooperación al: la esfera del agua

En cooperación al: la esfera del agua

En cooperación al: la esfera del agua

En cooperación al: la esfera del agua

En cooperación al: la esfera del agua

En cooperación al: la esfera del agua

En cooperación al: la esfera del agua

En cooperación al: la esfera del agua

En cooperación al: la esfera del agua

En cooperación al: la esfera del agua

En cooperación al: la esfera del agua

En cooperación al: la esfera del agua

En cooperación al: la esfera del agua

En cooperación al: la esfera del agua

En cooperación al: la esfera del agua

En cooperación al: la esfera del agua

En cooperación al: la esfera del agua

En cooperación al: la esfera del agua

En cooperación al: la esfera del agua

En cooperación al: la esfera del agua

En cooperación al: la esfera del agua

En cooperación al: la esfera del agua

En cooperación al: la esfera del agua

En cooperación al: la esfera del agua

En cooperación al: la esfera del agua

En cooperación al: la esfera del agua

En cooperación al: la esfera del agua

En cooperación al: la esfera del agua

En cooperación al: la esfera del agua

En cooperación al: la esfera del agua

En cooperación al: la esfera del agua

En cooperación al: la esfera del agua

En cooperación al: la esfera del agua

En cooperación al: la esfera del agua

En cooperación al: la esfera del agua

En cooperación al: la esfera del agua

En cooperación al: la esfera del agua

En cooperación al: la esfera del agua

En cooperación al: la esfera del agua

En cooperación al: la esfera del agua

En cooperación al: la esfera del agua

En cooperación al: la esfera del agua

En cooperación al: la esfera del agua

En cooperación al: la esfera del agua

En cooperación al: la esfera del agua

En cooperación al: la esfera del agua

En cooperación al: la esfera del agua

En cooperación al: la esfera del agua

En cooperación al: la esfera del agua

En cooperación al: la esfera del agua

En cooperación al: la esfera del agua

En cooperación al: la esfera del agua

En cooperación al: la esfera del agua

En cooperación al: la esfera del agua

En cooperación al: la esfera del agua

En cooperación al: la esfera del agua

En cooperación al: la esfera del agua

En cooperación al: la esfera del agua

En cooperación al: la esfera del agua

En cooperación al: la esfera del agua

En cooperación al: la esfera del agua

En cooperación al: la esfera del agua

En cooperación al: la esfera del agua

En cooperación al: la esfera del agua

En cooperación al: la esfera del agua

En cooperación al: la esfera del agua

En cooperación al: la esfera del agua

En cooperación al: la esfera del agua

En cooperación al: la esfera del agua

En cooperación al: la esfera del agua

En cooperación al: la esfera del agua

En cooperación al: la esfera del agua

En cooperación al: la esfera del agua

En cooperación al: la esfera del agua

En cooperación al: la esfera del agua

En cooperación al: la esfera del agua

En cooperación al: la esfera del agua

En cooperación al: la esfera del agua

En cooperación al: la esfera del agua

En cooperación al: la esfera del agua

En cooperación al: la esfera del agua

En cooperación al: la esfera del agua

En cooperación al: la esfera del agua



República de Panamá  
MINISTERIO DE AMBIENTE  
Dirección Regional de la provincia de Coclé  
RESERVA HÍDRICA CERREZUELA (ETESA S.A.)

EDICTO DE NOTIFICACIÓN N° MIAMBIENTE 803-2015

Que el pasado cuatro (04) de junio de dos mil quince (2015) el señor IVÁN BARRIA MOGI, varón, panameño, mayor de edad, ingeniero, casado, con cédula de identidad personal N° 8-230-1447, quien actúa en condición de Gerente General y Apoderado General de la empresa de Transmisión Eléctrica, S.A. (ETESA), presentó ante las oficinas de la Autoridad Nacional del Ambiente hoy Ministerio de Ambiente, Dirección Provincial de Coclé, SOLICITUD DE CONCESIÓN DE ADMINISTRACIÓN SOBRE EL ÁREA PROTEGIDA RESERVA HÍDRICA CERREZUELA, a favor de la empresa Transmisión Eléctrica, S.A. (ETESA) a efecto de poder llevar a cabo los labores de estudio y construcción de la Línea de Transmisión Eléctrica que tendrá una longitud de 297 km con una capacidad de 1000 MW, la cual se construirá desde la subestación de Valadero, en Chiriquí, hasta la subestación de Panamá, ubicada en el Condado del rey. La misma en su trayectoria transcurrirá sobre el área protegida de la reserva Hídrica Cerrezuela, en la comunidad de Cafaveras, corregimiento de Cafaveras, distrito de Penonomé, provincia de Coclé, ocupando un Área de servidumbre de aproximadamente 8 Has+7,882.95 m2 y cuyas coordenadas de eje son las siguientes: N 933220.31, E 557103.58 y N 934826.85, E 559889.87.

En vista de lo anterior, el suscrito Director Regional del Ministerio de Ambiente, de la provincia de Coclé, administrando justicia en nombre de la República de Panamá, abre el periodo de consulta pública, frente a esta solicitud de CONCESIÓN DE ADMINISTRACIÓN SOBRE EL ÁREA PROTEGIDA RESERVA HÍDRICA CERREZUELA, a favor de la empresa de Transmisión Eléctrica, S.A. (ETESA).

Que a partir de la designación de este edicto, y cumpliendo con el artículo 26 de la Resolución AG-0366-2005 del 12 de julio de 2005, los interesados tendrán cinco (5) días hábiles para presentar oposición frente a esta solicitud, la cual se encuentra en estos momentos a disposición pública en las oficinas de la Dirección Regional del Ministerio de Ambiente en la provincia de Coclé, ubicada en la Vía Panamericana, después de la Casa de las Baterías, frente al Restaurante "Pulser", de la Ciudad de Penonomé, provincia de Coclé.

Fundamento Legal

Ley 38 del 31 del 31 de julio de 2000

Resolución AG-0366-2005

Resolución AG-0431-2007

Resolución AG-0560-2008

Resolución 0380-2012

Dado en la Ciudad de Penonomé, a los veintidos (22) días del mes de junio del año dos mil quince (2015).

Ing. José Pablo Castillo,

Ministerio de Ambiente,

Director Provincial de Coclé

En cooperación al: la esfera del agua

En cooperación al: la esfera del agua

En cooperación al: la esfera del agua

En cooperación al: la esfera del agua

En cooperación al: la esfera del agua

En cooperación al: la esfera del agua

En cooperación al: la esfera del agua

En cooperación al: la esfera del agua

En cooperación al: la esfera del agua

En cooperación al: la esfera del agua

En cooperación al: la esfera del agua

En cooperación al: la esfera del agua

En cooperación al: la esfera del agua

En cooperación al: la esfera del agua

En cooperación al: la esfera del agua

En cooperación al: la esfera del agua

En cooperación al: la esfera del agua

En cooperación al: la esfera del agua

En cooperación al: la esfera del agua

En cooperación al: la esfera del agua

En cooperación al: la esfera del agua

En cooperación al: la esfera del agua

En cooperación al: la esfera del agua

En cooperación al: la esfera del agua

En cooperación al: la esfera del agua

En cooperación al: la esfera del agua

En cooperación al: la esfera del agua

En cooperación al: la esfera del agua

En cooperación al: la esfera del agua

En cooperación al: la esfera del agua

En cooperación al: la esfera del agua

En cooperación al: la esfera del agua

En cooperación al: la esfera del agua

En cooperación al: la esfera del agua

En cooperación al: la esfera del agua

En cooperación al: la esfera del agua

En cooperación al: la esfera del agua

En cooperación al: la esfera del agua

En cooperación al: la esfera del agua

En cooperación al: la esfera del agua

En cooperación al: la esfera del agua

En cooperación al: la esfera del agua

En cooperación al: la esfera del agua

En cooperación al: la esfera del agua

En cooperación al: la esfera del agua

En cooperación al: la esfera del agua

En cooperación al: la esfera del agua

En cooperación al: la esfera del agua

En cooperación al: la esfera del agua

En cooperación al: la esfera del agua

En cooperación al: la esfera del agua

En cooperación al: la esfera del agua

En cooperación al: la esfera del agua

En cooperación al: la esfera del agua

En cooperación al: la esfera del agua

En cooperación al: la esfera del agua

En cooperación al: la esfera del agua

En cooperación al: la esfera del agua

En cooperación al: la esfera del agua

En cooperación al: la esfera del agua

En cooperación al: la esfera del agua

En cooperación al: la esfera del agua

En cooperación al: la esfera del agua

En cooperación al: la esfera del agua

En cooperación al: la esfera del agua

En cooperación al: la esfera del agua

En cooperación al: la esfera del agua

En cooperación al: la esfera del agua

En cooperación al: la esfera del agua

En cooperación al: la esfera del agua

En cooperación al: la esfera del agua

En cooperación al: la esfera del agua

En cooperación al: la esfera del agua

En cooperación al: la esfera del agua

En cooperación al: la esfera del agua

En cooperación al: la esfera del agua

En cooperación al: la esfera del agua

En cooperación al: la esfera del agua

En cooperación al: la esfera del agua

En cooperación al: la esfera del agua

En cooperación al: la esfera del agua

En cooperación al: la esfera del agua

En cooperación al: la esfera del agua

En cooperación al: la esfera del agua

En cooperación al: la esfera del agua

En cooperación al: la esfera del agua



Firma: *[Handwritten signature]* 10/7/15



Firma: *[Handwritten signature]* 11/7/15



laestrella.com.pa Sábado 27 de junio de 2015 La Estrella de Panamá

Edicto 810

laestrella.com.pa Domingo 28 de junio de 2015

laestrella.com.pa Lunes 29 de junio de 2015 La Estrella de Panamá

Edicto 810

Edicto 810

REPÚBLICA DE PANAMÁ

MINISTERIO DE AMBIENTE

DIRECCIÓN REGIONAL DE LA PROVINCIA DE COCLÉ

RESERVA HÍDRICA CERREZUELA (ETESA S.A.)

EDICTO DE NOTIFICACIÓN N° MIAMBIENTE 803-2015

Que el pasado cuatro (04) de junio de dos mil quince (2015) el señor IVÁN BARRIA MOGI, varón, panameño, mayor de edad, ingeniero, casado, con cédula de identidad personal N° 8-230-1447, quien actúa en condición de Gerente General y Apoderado General de la empresa de Transmisión Eléctrica, S.A. (ETESA), presentó ante las oficinas de la Autoridad Nacional del Ambiente hoy Ministerio de Ambiente, Dirección Provincial de Coclé, SOLICITUD DE CONCESIÓN DE ADMINISTRACIÓN SOBRE EL ÁREA PROTEGIDA RESERVA HÍDRICA CERREZUELA, a favor de la empresa Transmisión Eléctrica, S.A. (ETESA) a efecto de poder llevar a cabo los labores de estudio y construcción de la Línea de Transmisión Eléctrica que tendrá una longitud de 297 km con una capacidad de 1000 MW, la cual se construirá desde la subestación de Valadero, en Chiriquí, hasta la subestación de Panamá, ubicada en el Condado del rey. La misma en su trayectoria transcurrirá sobre el área protegida de la reserva Hídrica Cerrezuela, en la comunidad de Cafaveras, corregimiento de Cafaveras, distrito de Penonomé, provincia de Coclé, ocupando un Área de servidumbre de aproximadamente 8 Has+7,882.95 m2 y cuyas coordenadas de eje son las siguientes: N 933220.31, E 557103.58 y N 934826.85, E 559889.87.

En vista de lo anterior, el suscrito Director Regional del Ministerio de Ambiente, de la provincia de Coclé, administrando justicia en nombre de la República de Panamá, abre el periodo de consulta pública, frente a esta solicitud de CONCESIÓN DE ADMINISTRACIÓN SOBRE EL ÁREA PROTEGIDA RESERVA HÍDRICA CERREZUELA, a favor de la empresa de Transmisión Eléctrica, S.A. (ETESA).

Que a partir de la designación de este edicto, y cumpliendo con el artículo 26 de la Resolución AG-0366-2005 del 12 de julio de 2005, los interesados tendrán cinco (5) días hábiles para presentar oposición frente a esta solicitud, la cual se encuentra en estos momentos a disposición pública en las oficinas de la Dirección Regional del Ministerio de Ambiente en la provincia de Coclé, ubicada en la Vía Panamericana, después de la Casa de las Baterías, frente al Restaurante "Pulser", de la Ciudad de Penonomé, provincia de Coclé.

Fundamento Legal

Ley 38 del 31 del 31 de julio de 2000

Resolución AG-0366-2005

Resolución AG-0431-2007

Resolución AG-0560-2008

Resolución 0380-2012

Dado en la Ciudad de Penonomé, a los veintidos (22) días del mes de junio del año dos mil quince (2015).

Ing. José Pablo Castillo,

Ministerio de Ambiente,

Director Provincial de Coclé

En cooperación al: la esfera del agua

En cooperación al: la esfera del agua

En cooperación al: la esfera del agua

En cooperación al: la esfera del agua

En cooperación al: la esfera del agua

En cooperación al: la esfera del agua

En cooperación al: la esfera del agua

En cooperación al: la esfera del agua

En cooperación al: la esfera del agua

En cooperación al: la esfera del agua

En cooperación al: la esfera del agua

En cooperación al: la esfera del agua

En cooperación al: la esfera del agua

En cooperación al: la esfera del agua



## SOLICITUD DE CONCESIÓN ADMINISTRATIVA - AREA SILVESTRE CAMPO DE TIRO EMPERADOR



REPÚBLICA DE PANAMÁ  
MINISTERIO DE AMBIENTE  
DIRECCIÓN REGIONAL PANAMÁ OESTE  
ASESORÍA LEGAL  
Tel: 254-2848

EDICTO No. DC-1 2016

La Suscrita Jefe de de Áreas Protegidas y Vida Silvestre (APVS), de la Dirección Regional de Panamá Oeste, hace de conocimiento público que dentro la solicitud de la Concesión de Administración sobre el Área Silvestre Campo de Tiro Emperador en el área específica en la cual se llevara a efecto las labores de estudio y construcción de la Línea de Transmisión Eléctrica 230 KV Veladero-Llano Sánchez-La Chorrera-Panamá también denominada Tercera Línea, por parte de la EMPRESA DE TRANSMISIÓN ELÉCTRICA, S.A. (ETESA), como Gerente General IVAN BARRIA MCKK. La solicitud en mención ha sido examinada, esta completa y de acuerdo a su contenido y a la documentación aportada, cumple con las disposiciones para ser aceptada para los trámites propios del proceso.

La suscrita Directora Regional de Panamá Oeste del Ministerio de Ambiente, en uso de sus facultades legales,.....

### RESUELVE:

**ARTÍCULO 1: ADMITIR** la solicitud de la sociedad anónima denominada **EMPRESA DE TRANSMISIÓN ELÉCTRICA, S.A. (ETESA)**, en lo referente a la Concesión de Administración sobre el Área Silvestre Tiro de Emperador, en el área específica en la cual se llevará a efecto las labores de estudio y construcción de la Línea de Transmisión Eléctrica 230 KV Veladero-Llano Sánchez-La Chorrera-Panamá también denominada Tercera Línea:

La propuesta planteada, desarrollar La Tercera Línea de Transmisión que tendrá una longitud de 297 km con una capacidad de 1000 MW, la cual se construirá desde la subestación de Veladero, en Chiriquí, hasta la subestación de Panamá, ubicada en Condado del Rey. La misma en su trayectoria transcurrirá sobre el Área Silvestre Campo de Tiro, en la Bantada de Omar Torrijos corregimiento de Burunga, distrito de Arraiján, Provincia de Panamá Oeste ocupando un área de servidumbre de aproximadamente 11,50 has cuyas coordenadas de eje son las siguientes: N997374.04, E 649169.43 y N995157.84, E 641546.36."

**ARTÍCULO 2: DAR CUMPLIMIENTO** al artículo 26 de la Resolución AG-0366-2005 de 12 de julio de 2005, establece:

Dentro del plazo de los diez (10) días hábiles siguientes a la presentación de solicitud, se fijará un Edicto con los datos generales de la solicitud de la concesión en la Dirección Regional del Ministerio de Ambiente, la Alcaldía y la Corregiduría del Distrito y Corregimiento en donde se localice el área protegida objeto de la solicitud. Las copias de este edicto se publicarán por tres (3) días consecutivos en un periódico de circulación nacional, a costo del solicitante.

**Parágrafo:** Si el área protegida se encuentra ubicada geográficamente en varias provincias, distritos o corregimientos, el edicto se fijará en las Direcciones Regionales del Ministerio de Ambiente, Alcaldías y Corregimientos respectivos.

**ARTÍCULO 3: REALIZAR**, los trámites pertinentes para la debida notificación del presente Edicto.

**ARTÍCULO 4: NOTIFICAR** a la EMPRESA DE TRANSMISIÓN ELÉCTRICA, S.A. (ETESA), o a su apoderado judicial, el contenido del presente Edicto, misma que no es recurrible, por no dar fin al proceso administrativo que se le sigue.

**ARTÍCULO 5:** Este Edicto surte efectos a partir de su notificación.

**FUNDAMENTO DE DERECHO:** Ley 8 de 25 de marzo de 2015, Ley 41 del 1 de julio de 1998, Ley 38 de 31 de julio de 2000, regula el procedimiento Administrativo General y dicta disposiciones especiales. Resolución AG-0366-2005, de 12 de julio de 2005.

Dado en el distrito de La Chorrera, provincia de Panamá Oeste a los Veinticinco ( 25 ) días del mes de Febrero de dos mil dieciséis (2016).

NOTIFÍQUESE Y CÚMPLASE,

Miriam C. de Vergara  
Licda. Miriam C. de Vergara  
Directora Regional  
Ministerio de Ambiente- Panamá Oeste

MCV/Kom

FIJADO 25 DE Febrero DE 2016.

DESFIJADO 04 DE marzo DE 2016.

FIRMA: [Firma]





REPÚBLICA DE PANAMÁ  
MINISTERIO DE AMBIENTE  
DIRECCIÓN REGIONAL PANAMÁ OESTE  
ASESORÍA LEGAL  
Tel: 254-2848

EDICTO No. 001 2016

La Suscrita Jefa de de Áreas Protegidas y Vida Silvestre (APVS), de la Dirección Regional de Panamá Oeste, hace de conocimiento público que dentro la solicitud de la Concesión de Administración sobre el Área Silvestre Campo de Tiro Emperador en el área específica en la cual se lleva a efecto las labores de estudio y construcción de la Línea de Transmisión Eléctrica 230 kV Veladero-Llano Sánchez-La Chorrera-Panamá también denominada Tercera Línea, por parte de la EMPRESA DE TRANSMISIÓN ELÉCTRICA, S.A. (ETESA), como Garante General IVÁN BARRIA MOCK. La solicitud en mención ha sido examinada, esta completa y de acuerdo a su contenido y a la documentación aportada, cumple con las disposiciones para ser aceptada para los trámites propios del proceso.

La suscrita Directora Regional de Panamá Oeste del Ministerio de Ambiente, en uso de sus facultades legales,.....

RESUELVE:

**ARTÍCULO 1: ADMITIR** la solicitud de la sociedad anónima denominada EMPRESA DE TRANSMISIÓN ELÉCTRICA, S.A. (ETESA), en lo referente a la Concesión de Administración sobre el Área Silvestre Tiro de Emperador, en el área específica en la cual se lleva a efecto las labores de estudio y construcción de la Línea de Transmisión Eléctrica 230 kV Veladero-Llano Sánchez-La Chorrera-Panamá también denominada Tercera Línea.

La propuesta planteada, desarrollar La Tercera Línea de Transmisión que tendrá una longitud de 297 km con una capacidad de 1000 MW, la cual se construirá desde la subestación de Veladero, en Chiriquí, hasta la subestación de Panamá, ubicada en Condado del Rey. La misma en su trayectoria transcurrirá sobre el Área Silvestre Campo de Tiro, en la Barriada de Omar Torrijos corregimiento de Burunga, distrito de Arraiján, Provincia de Panamá Oeste ocupando un área de servidumbre de aproximadamente 11,50 has cuyas coordenadas de eje son las siguientes: N997374.04, E 649169.43 y N995157.84, E 641548.36."

**ARTÍCULO 2: DAR CUMPLIMIENTO** al artículo 26 de la Resolución AG-0365-2006 de 12 de julio de 2006, establece:

Dentro del plazo de los diez (10) días hábiles siguientes a la presentación de solicitud, se fijará un Edicto con los datos generales de la solicitud de la concesión en la Dirección Regional del Ministerio de Ambiente, la Alcaldía y la Corregiduría del Distrito y Corregimiento en donde se localice el área protegida objeto de la solicitud. Las copias de este edicto se publicarán por tres (3) días consecutivos en un periódico de circulación nacional, a costo del solicitante.

**Parágrafo:** Si el área protegida se encuentra ubicada geográficamente en varias provincias, distritos o corregimientos, el edicto se fijará en las Direcciones Regionales del Ministerio de Ambiente, alcaldías y Corregimientos respectivos.

**ARTÍCULO 3: REALIZAR**, los trámites pertinentes para la debida notificación del presente Edicto.

**ARTÍCULO 4: NOTIFICAR** a la EMPRESA DE TRANSMISIÓN ELÉCTRICA, S.A. (ETESA), o a su apoderado judicial, el contenido del presente Edicto, misma que no es recurrible, por no dar fin al proceso administrativo que se le sigue.

**ARTÍCULO 5:** Este Edicto surte efectos a partir de su notificación.

**FUNDAMENTO DE DERECHO:** Ley 6 de 25 de marzo de 2015, Ley 41 del 1 de julio de 1998, Ley 38 de 31 de julio de 2000, regula el procedimiento Administrativo General y dicta disposiciones especiales. Resolución AG-0365-2006, de 12 de julio de 2006.

Dado en el distrito de La Chorrera, provincia de Panamá Oeste a los veintinueve (29) días del mes de febrero de dos mil dieciséis (2016).

NOTIFÍQUESE Y CÚPLASE.

Licda. Miriam C. de Vergara  
Directora Regional  
Ministerio de Ambiente- Panamá Oeste

MCV/Kam

FJADO 15 DE Febrero DE 2016.

DESFJADO 10 DE Marzo DE 2016.

FIRMA: Secretaría General  
Asistente  
Secretaría General





REPÚBLICA DE PANAMÁ  
MINISTERIO DE AMBIENTE  
DIRECCIÓN REGIONAL PANAMÁ OESTE  
ASesoría LEGAL  
Tel: 264-2648

EDICTO No. 001, 2016

La Secretaría de Área Protegida y Vida Silvestre (APVS), de la Dirección Regional de Panamá Oeste, hace de conocimiento público que dentro la solicitud de la Concesión de Administración sobre el Área Silvestre Campo de Tin, Emprendedor en el área específica en la cual se llevará a cabo los trabajos de estudio y construcción de la línea de Transmisión Eléctrica 220 KV Valadero-Llano Sánchez-La Chorrera-Panamá también denominada Tercera Línea, por parte de la EMPRESA DE TRANSMISIÓN ELÉCTRICA, S.A. (ETESA), como Beneficiaria General (NAN BARRIA MOCK. La solicitud en merced ha sido examinada, está completa y de acuerdo a su contenido y a la documentación aportada, cumple con las disposiciones para ser sometida para los trámites internos del proceso.

La Junta Directiva Regional de Panamá Oeste del Ministerio de Ambiente, en uso de sus facultades legales:

RESUELVE:

ARTÍCULO 1: ADMITIR la solicitud de la sociedad anónima denominada EMPRESA DE TRANSMISIÓN ELÉCTRICA, S.A. (ETESA), en lo referente a la Concesión de Administración sobre el Área Silvestre Tin de Emprendedor, en el área específica en la cual se llevará a cabo los trabajos de estudio y construcción de la Línea de Transmisión Eléctrica 220 KV Valadero-Llano Sánchez-La Chorrera-Panamá también denominada Tercera Línea.

La propuesta planteada, desarrollar la Tercera Línea de Transmisión, que tendrá una longitud de 287 km con una capacidad de 1000 MW, la cual se construirá desde la subestación de Valadero, en Chiriquí, hasta la subestación de Panamá, ubicada en Condado del Rey. La misma en su proyecto transcurrirá sobre el Área Silvestre Campo de Tin, en la Barroeta de Gran Torrijos con respecto de Durango, distrito de Anagón, Provincia de Panamá Oeste ocupando un área de servidumbre de aproximadamente 11.55 has cuyas coordenadas de que son las siguientes: N97374.04, E 649106.43 y N98107.84, E 641548.36."

ARTÍCULO 2: DAR CUMPLIMIENTO al artículo 26 de la Resolución AG-0395-2005 de 12 de julio de 2005, establece:

Dentro del plazo de diez (10) días hábiles siguientes a la presentación de solicitud, se firmará un Edicto con los datos generales de la solicitud de la concesión en la Dirección Regional del Ministerio de Ambiente, la Alcaldía y la Corporación del Distrito y Comisariado en donde se localice el área protegida objeto de la solicitud. Los datos de este edicto se publicarán por tres (3) días consecutivos en un periódico de circulación nacional, a costo del solicitante.

Parágrafo: Si el área protegida se encuentra ubicada geográficamente en varias provincias, distritos o comisariados, el edicto se firmará en las Direcciones Regionales del Ministerio de Ambiente, Alcaldías y Corporaciones respectivas.

ARTÍCULO 3: REALIZAR, los trámites pertinentes para la debida notificación del presente Edicto.

ARTÍCULO 4: NOTIFICAR a la EMPRESA DE TRANSMISIÓN ELÉCTRICA, S.A. (ETESA), o a su apoderado judicial, el contenido del presente Edicto, misma que no es recurrible, por no dar fin al proceso administrativo que se lo sigue.

ARTÍCULO 5: Este Edicto surte efectos a partir de su notificación.

FUNDAMENTO DE DERECHO: Ley 8 de 25 de marzo de 2015, Ley 41 del 1 de julio de 1998, Ley 38 de 31 de julio de 2000, regula el procedimiento Administrativo General y dicta disposiciones especiales. Resolución AG-0395-2005, de 12 de julio de 2005.

Dado en el distrito de La Chorrera, provincia de Panamá Oeste a los Veintidós ( 22 ) días del mes de Febrero de dos mil dieciséis (2016).

NOTIFÍQUESE Y CÚPLASE.

Licda. Miriam C. de Vergara  
Directora Regional  
Ministerio de Ambiente, Panamá Oeste

MCV/Kom

ELABORADO 25 DE febrero DE 2016

DESARROLLADO 09 DE mayo DE 2016

FIRMA [Firma]



Contributo da:

1978  
 1979  
 1980  
 1981  
 1982  
 1983  
 1984  
 1985  
 1986  
 1987  
 1988  
 1989  
 1990  
 1991  
 1992  
 1993  
 1994  
 1995  
 1996  
 1997  
 1998  
 1999  
 2000  
 2001  
 2002  
 2003  
 2004  
 2005  
 2006  
 2007  
 2008  
 2009  
 2010  
 2011  
 2012  
 2013  
 2014  
 2015  
 2016  
 2017  
 2018  
 2019  
 2020  
 2021  
 2022  
 2023  
 2024  
 2025  
 2026  
 2027  
 2028  
 2029  
 2030  
 2031  
 2032  
 2033  
 2034  
 2035  
 2036  
 2037  
 2038  
 2039  
 2040  
 2041  
 2042  
 2043  
 2044  
 2045  
 2046  
 2047  
 2048  
 2049  
 2050  
 2051  
 2052  
 2053  
 2054  
 2055  
 2056  
 2057  
 2058  
 2059  
 2060  
 2061  
 2062  
 2063  
 2064  
 2065  
 2066  
 2067  
 2068  
 2069  
 2070  
 2071  
 2072  
 2073  
 2074  
 2075  
 2076  
 2077  
 2078  
 2079  
 2080  
 2081  
 2082  
 2083  
 2084  
 2085  
 2086  
 2087  
 2088  
 2089  
 2090  
 2091  
 2092  
 2093  
 2094  
 2095  
 2096  
 2097  
 2098  
 2099  
 2100  
 2101  
 2102  
 2103  
 2104  
 2105  
 2106  
 2107  
 2108  
 2109  
 2110  
 2111  
 2112  
 2113  
 2114  
 2115  
 2116  
 2117  
 2118  
 2119  
 2120  
 2121  
 2122  
 2123  
 2124  
 2125  
 2126  
 2127  
 2128  
 2129  
 2130  
 2131  
 2132  
 2133  
 2134  
 2135  
 2136  
 2137  
 2138  
 2139  
 2140  
 2141  
 2142  
 2143  
 2144  
 2145  
 2146  
 2147  
 2148  
 2149  
 2150  
 2151  
 2152  
 2153  
 2154  
 2155  
 2156  
 2157  
 2158  
 2159  
 2160  
 2161  
 2162  
 2163  
 2164  
 2165  
 2166  
 2167  
 2168  
 2169  
 2170  
 2171  
 2172  
 2173  
 2174  
 2175  
 2176  
 2177  
 2178  
 2179  
 2180  
 2181  
 2182  
 2183  
 2184  
 2185  
 2186  
 2187  
 2188  
 2189  
 2190  
 2191  
 2192  
 2193  
 2194  
 2195  
 2196  
 2197  
 2198  
 2199  
 2200  
 2201  
 2202  
 2203  
 2204  
 2205  
 2206  
 2207  
 2208  
 2209  
 2210  
 2211  
 2212  
 2213  
 2214  
 2215  
 2216  
 2217  
 2218  
 2219  
 2220  
 2221  
 2222  
 2223  
 2224  
 2225  
 2226  
 2227  
 2228  
 2229  
 2230  
 2231  
 2232  
 2233  
 2234  
 2235  
 2236  
 2237  
 2238  
 2239  
 2240  
 2241  
 2242  
 2243  
 2244  
 2245  
 2246  
 2247  
 2248  
 2249  
 2250  
 2251  
 2252  
 2253  
 2254  
 2255  
 2256  
 2257  
 2258  
 2259  
 2260  
 2261  
 2262  
 2263  
 2264  
 2265  
 2266  
 2267  
 2268  
 2269  
 2270  
 2271  
 2272  
 2273  
 2274  
 2275  
 2276  
 2277  
 2278  
 2279  
 2280  
 2281  
 2282  
 2283  
 2284  
 2285  
 2286  
 2287  
 2288  
 2289  
 2290  
 2291  
 2292  
 2293  
 2294  
 2295  
 2296  
 2297  
 2298  
 2299  
 2300  
 2301  
 2302  
 2303  
 2304  
 2305  
 2306  
 2307  
 2308  
 2309  
 2310  
 2311  
 2312  
 2313  
 2314  
 2315  
 2316  
 2317  
 2318  
 2319  
 2320  
 2321  
 2322  
 2323  
 2324  
 2325  
 2326  
 2327  
 2328  
 2329  
 2330  
 2331  
 2332  
 2333  
 2334  
 2335  
 2336  
 2337  
 2338  
 2339  
 2340  
 2341  
 2342  
 2343  
 2344  
 2345  
 2346  
 2347  
 2348  
 2349  
 2350  
 2351  
 2352  
 2353  
 2354  
 2355  
 2356  
 2357  
 2358  
 2359  
 2360  
 2361  
 2362  
 2363  
 2364  
 2365  
 2366  
 2367  
 2368  
 2369  
 2370  
 2371  
 2372  
 2373  
 2374  
 2375  
 2376  
 2377  
 2378  
 2379  
 2380  
 2381  
 2382  
 2383  
 2384  
 2385  
 2386  
 2387  
 2388  
 2389  
 2390  
 2391  
 2392  
 2393  
 2394  
 2395  
 2396  
 2397  
 2398  
 2399  
 2400  
 2401  
 2402  
 2403  
 2404  
 2405  
 2406  
 2407  
 2408  
 2409  
 2410  
 2411  
 2412  
 2413  
 2414  
 2415  
 2416  
 2417  
 2418  
 2419  
 2420  
 2421  
 2422  
 2423  
 2424  
 2425  
 2426  
 2427  
 2428  
 2429  
 2430  
 2431  
 2432

[illegible][illegible][illegible]

DESCARGA NUESTRO

[illegible]

**STICA**  
.com.pe

**GA GRATIS  
TRO APP**

Disponibile su  
App Store





## GUÍA DE BUENAS PRÁCTICAS AMBIENTALES- REHABILITACIÓN DEL CAMINO DE ACCESO A LA COMUNIDAD DE CERRO VENADO

Mecanismo de Participación Ciudadana realizado el 05.10.17 para la Guía de Buenas Prácticas Ambientales del Proyecto "REHABILITACIÓN DEL CAMINO DE ACCESO A LA COMUNIDAD DE CERRO VENADO". Consultor: Daniel Cáceres. Correo: consultoria.caceres@gmail.com. Cel. 6635-8648.

### VOLANTE INFORMATIVA PARA LA GUÍA DE BUENAS PRÁCTICAS AMBIENTALES DE LA REHABILITACIÓN DEL CAMINO DE ACCESO A LA COMUNIDAD DE CERRO VENADO, COMO PARTE DE LAS OBRAS SOCIALES DEL PROYECTO: "DISEÑO, SUMINISTRO, CONSTRUCCIÓN, FINANCIAMIENTO DE LA TERCERA LÍNEA DE TRANSMISIÓN VELADERO-LLANO SÁNCHEZ-CHORRERA- PANAMÁ EN 230KV, ADAPTACIÓN DE LAS SUBESTACIONES ASOCIADAS"

PROMOTOR: EMPRESA DE TRANSMISIÓN ELÉCTRICA, S. A. (ETESA)

**Descripción del proyecto:** El proyecto consiste en la rehabilitación de 300 metros lineales del camino de acceso a la comunidad de Cerro Venado en el corregimiento de Bakama, distrito de Múña, Comarca Ngäbe – Buglé. El punto de inicio de este proyecto es la intersección o entrada a esta comunidad, la cual se encuentra localizada a una distancia aproximada de 3.5 km de la Carretera Panamericana y por la vía que conduce a Cerro Viejo y otras comunidades, y finaliza frente a la Escuela de Cerro Venado. La rehabilitación de este camino facilitará el acceso a la comunidad, mejorando la red vial, abriendo nuevas oportunidades a la comunidad y permitiendo la accesibilidad a otros servicios básicos. Para la rehabilitación de este camino, se realizarán trabajos de conformación de calzada, colocación y compactación del material de sub-base, construcción de una capa base con piedra triturada, conformación de cunetas en tierra (0.40m x 0.50m), y la construcción de cunetas pavimentadas. El camino tendrá un ancho de la rodadura de 5.0 m.

**Posibles impactos que generará el proyecto:**

- + Mejora la calidad de vida de los residentes.
- + Generación de empleo en cuanto a mano de obra temporal durante la construcción.
- - Generación de ruido en el entorno y limitaciones de tránsito durante la construcción.
- + Aumento en las oportunidades de desarrollo.
- +/- Otros.

Gracias por su colaboración!!!

### VOLANTE INFORMATIVA PARA LA GUÍA DE BUENAS PRÁCTICAS AMBIENTALES DE LA REHABILITACIÓN DEL CAMINO DE ACCESO A LA COMUNIDAD DE CERRO VENADO, COMO PARTE DE LAS OBRAS SOCIALES DEL PROYECTO: "DISEÑO, SUMINISTRO, CONSTRUCCIÓN, FINANCIAMIENTO DE LA TERCERA LÍNEA DE TRANSMISIÓN VELADERO-LLANO SÁNCHEZ-CHORRERA- PANAMÁ EN 230KV, ADAPTACIÓN DE LAS SUBESTACIONES ASOCIADAS"

PROMOTOR: EMPRESA DE TRANSMISIÓN ELÉCTRICA, S. A. (ETESA)

**Descripción del proyecto:** El proyecto consiste en la rehabilitación de 300 metros lineales del camino de acceso a la comunidad de Cerro Venado en el corregimiento de Bakama, distrito de Múña, Comarca Ngäbe – Buglé. El punto de inicio de este proyecto es la intersección o entrada a esta comunidad, la cual se encuentra localizada a una distancia aproximada de 3.5 km de la Carretera Panamericana y por la vía que conduce a Cerro Viejo y otras comunidades, y finaliza frente a la Escuela de Cerro Venado. La rehabilitación de este camino facilitará el acceso a la comunidad, mejorando la red vial, abriendo nuevas oportunidades a la comunidad y permitiendo la accesibilidad a otros servicios básicos. Para la rehabilitación de este camino, se realizarán trabajos de conformación de calzada, colocación y compactación del material de sub-base, construcción de una capa base con piedra triturada, conformación de cunetas en tierra (0.40m x 0.50m), y la construcción de cunetas pavimentadas. El camino tendrá un ancho de la rodadura de 5.0 m.

**Posibles impactos que generará el proyecto:**

- + Mejora la calidad de vida de los residentes.
- + Generación de empleo en cuanto a mano de obra temporal durante la construcción.
- - Generación de ruido en el entorno y limitaciones de tránsito durante la construcción.
- + Aumento en las oportunidades de desarrollo.
- +/- Otros.

Gracias por su colaboración!!!

Mecanismo de Participación Ciudadana realizado el 05.10.17 para la Guía de Buenas Prácticas Ambientales del Proyecto "REHABILITACIÓN DEL CAMINO DE ACCESO A LA COMUNIDAD DE CERRO VENADO". Consultor: Daniel Cáceres. Correo: consultoria.caceres@gmail.com. Cel. 6635-8648.

**MECANISMO DE PARTICIPACIÓN CIUDADANA PARA LA GUÍA DE BUENAS PRÁCTICAS AMBIENTALES DE LA REHABILITACIÓN DEL CAMINO DE ACCESO A LA COMUNIDAD DE CERRO VENADO, COMO PARTE DE LAS OBRAS SOCIALES DEL PROYECTO: "DISEÑO, SUMINISTRO, CONSTRUCCIÓN, FINANCIAMIENTO DE LA TERCERA LÍNEA DE TRANSMISIÓN VELADERO-LLANO SÁNCHEZ-CHORRERA- PANAMÁ EN 230KV, ADAPTACIÓN DE LAS SUBESTACIONES ASOCIADAS"**

**PROMOTOR: EMPRESA DE TRANSMISIÓN ELÉCTRICA, S. A. (ETESA)**

Ubicación del proyecto: la comunidad de Cerro Venado, corregimiento de Bakama, distrito de Muna, Comarca Ngäbe – Buglé.

**Entrevista semi-estructurada.**

Parte I. Datos generales del entrevistado (a):

Nombre: Gilberto Hernández Edad: 29  
 Sexo: M Ocupación: Operador de Sistema  
 Escolaridad: Secundaria Tiempo de vivir o trabajar en el área: 29

Parte II. Percepción de la comunidad sobre el proyecto.

1. ¿Tenía usted conocimiento sobre el proyecto que se desea construir?

Si ☒ No ☐

Si la respuesta es afirmativa, mencione por qué medio se enteró:

de información

2. ¿Piensa usted que el proyecto será de beneficio para la comunidad y el área?

Si ☒ No ☐

Si su respuesta es negativa, explique o amplíe por favor:

3. ¿Podría mencionar qué impactos, piensa usted que generará el proyecto?

Positivos	Negativos
<u>Entrada de oficiales comecarros</u>	
<u>Mala farisma</u>	

4. ¿Están usted, de acuerdo con el desarrollo del proyecto?

Si ☒ No ☐ Le es indiferente ☐

Si su respuesta es no, explique sus razones:

5. Recomendaciones que usted le haría al Promotor del proyecto:

- Usar y utilizar bien material y hacer curtos
- Emplear personal del área

Firma: [Firma] # 768-228

**Muchas Gracias por su colaboración!!!**

Mecanismo de Participación Ciudadana realizado el 05/10/17 para la Guía de Buenas Prácticas Ambientales del Proyecto "REHABILITACIÓN DEL CAMINO DE ACCESO A LA COMUNIDAD DE CERRO VENADO". Consultor: Daniel Cáceres. Correo: [consultoria.caceres@gmail.com](mailto:consultoria.caceres@gmail.com) Cel: 9635 8949



REPÚBLICA DE PANAMÁ  
MINISTERIO DE AMBIENTE  
DIRECCIÓN REGIONAL DE PANAMÁ OESTE  
ASESORÍA LEGAL  
TEL. 254-2848

PROVIDENCIA No. DRPO-ALR-No. 276 -18

EL SUSCRITO DIRECTOR REGIONAL DE PANAMÁ OESTE DEL MINISTERIO DE AMBIENTE, EN USO DE SUS FACULTADES DELEGADAS,

**CONSIDERANDO:**

Que IVÁN BARRÍA MOCK., actuando en su condición de Gerente General y Apoderado General de la sociedad anónima EMPRESA DE TRANSMISIÓN ELÉCTRICA S.A. (ETESA), mediante nota con fecha 10 de agosto de 2015, dirigida a la Licenciada Mirel Endara, Ministra del Ministerio de Ambiente, solicita expandir el sistema principal de transmisión, el cual transcurre sobre el Área Silvestre Protegida Campo de Tiro Emperador ubicado en la Barriada Omar Torrijos, corregimiento de Burunga, distrito de Arraiján, provincia de Panamá Oeste.

Que mediante la Resolución DIRPO-ALR-N° 147-16, fechada 18 de mayo de 2016, se admite la solicitud de la sociedad anónima denominada EMPRESA DE TRANSMISIÓN ELÉCTRICA S.A. (ETESA), en lo referente a la Concesión de Administración sobre el Área Silvestre Protegida campo de Tiro de Emperador.

Que el día 6 de septiembre de 2017, se recibió en esta Dirección Regional, nota ETE-DTR-GAS-664-2017, fechada 5 de septiembre de 2017, emitida por el actual gerente general y apoderado general de ETESA, GILBERTO FERRARI PEDRESCHI, mediante la cual nos informa que la superficie que ocupa la servidumbre dentro del área protegida es de 14 hectáreas más 6,747.31 m<sup>2</sup>, por lo que se hace necesario modificar la Resolución DIRPO-ALR-N° 147-16, fechada 18 de mayo de 2016, por la cual se admite la solicitud de la EMPRESA DE TRANSMISIÓN ELÉCTRICA S.A. (ETESA).

Que el Artículo 202 de la Ley 38 de 2000, establece lo siguiente:

*"Los vacíos del Libro Primero de esta Ley, serán llenados con las normas contenidas en el Libro Primero del Código Judicial.*

*Las disposiciones del Libro Segundo de esta Ley serán aplicadas supletoriamente en los procedimientos administrativos especiales vigentes, en los términos previstos en el artículo 37. Los vacíos del procedimiento administrativo general dictado por la presente Ley se suplirán con las normas de procedimiento administrativo que regulen materias semejantes y, en su defecto, por las normas del Libro Segundo del Código Judicial, en cuanto sean compatibles con la naturaleza de los procedimientos administrativos."*

Que el artículo 999 del Código Judicial establece lo siguiente:

*"... Toda decisión judicial, sea de la clase que fuere, en que se haya incurrido, en su parte resolutoria, en un error puro y manifiestamente aritmético o de escritura o de cita, es corregible y reformable en cualquier tiempo por el juez respectivo, de oficio o de solicitud de parte, pero solo en cuanto al error cometido".*

Por las anteriores consideraciones; el suscrito Director Regional de Panamá Oeste;

**RESUELVE:**

**ARTÍCULO PRIMERO: MODIFICAR** el contenido de la Providencia DIRPO-ALR-N° 147-16, fechada 18 de mayo de 2016, únicamente en lo relacionado a la superficie que ocupa la servidumbre dentro del área protegida a 14 hectáreas más 6,747.31 m<sup>2</sup>.

PROVIDENCIA DRPO-ALR-No. 276 -18




**SEGUNDO: COMUNIQUESE** a la EMPRESA DE TRANSMISIÓN ELÉCTRICA S.A., contenido del Presente Proveído.

**TERCERO: ADVERTIR** a la EMPRESA DE TRANSMISIÓN ELÉCTRICA S.A., q  
contra el presente proveído no cabe recurso de reconsideración.

**FUNDAMENTO DE DERECHO:** Ley 8 de 25 de marzo de 2015, Resolución AG-0366-200  
de 12 de julio de 2005 , Código Judicial y demás normas concordantes.

Dado en el distrito de La Chorrera, provincia de Panamá Oeste a la  
dieciocho ( 18 ) días del mes de julio de dos mil dieciocho  
(2018).

**NOTIFIQUESE Y CÚMPLASE,**

  
Licio. Walter Flores  
Director Regional, Ministerio  
de Ambiente, Panamá Oeste

VF/YOKOM

