

Dirección de Ingeniería

Gerencia de Gestión Ambiental y Social

Programa de Proyectos

Junio, 2021

**EMPRESA DE TRANSMISIÓN ELÉCTRICA, S.A.
PROYECTOS DE ETESA Y PARTICIPACIÓN CIUDADANA**

ETESA desarrolla los proyectos de expansión del sistema de transmisión eléctrica en cumplimiento de la legislación nacional para la evaluación de impacto ambiental y aplicación de mecanismos de participación y consulta ciudadana en la fase de evaluación y construcción.

A continuación, detalle de los proyectos según categoría del estudio de impacto ambiental, resolución de aprobación del EsIA, informes de seguimiento ambiental, y su localización geográfica. Se incluye evidencia de los mecanismos de participación ciudadana aplicados de acuerdo a lo señalado en la legislación:

Gestión Ambiental

Estudios de Impacto Ambiental

PROYECTO	AÑO	EsIA	LOCALIZACIÓN GEOGRÁFICA
<p>Consultoría para la elaboración del Estudio de Impacto Ambiental Categoría I Adición de Static Var Compensator (SVC) en la Subestación Eléctrica Llano Sánchez 230 kV; Adición de Banco de Capacitores de 60 MVAR y de Static Var Compensators (SVC) en la Subestación Eléctrica Panamá II y Adición de Banco de Capacitores de 90 MVAR en la Subestación Chorrera 230 kV.</p>	2016	<p>Categoría I Adición de Static Var Compensator (SVC) en la Subestación Eléctrica Llano Sánchez 230 kV. Resolución DRCC-IA-064-16 de 12 de julio de 2016.</p> <p>Se realizó el pago de la indemnización ecológica (Resolución DRCC-027-17).</p> <p>Entrega de Informes de seguimiento ambiental de los periodos: Junio a Noviembre 2017; Diciembre 2017 a Mayo 2018 y Junio a Noviembre del 2018. Junio a Noviembre 2017; Diciembre 2017 a Mayo 2018 y Junio a Noviembre del 2018.</p>	<p>Corregimiento El Roble, distrito de Aguadulce, provincia de Coclé.</p>

PROYECTO	AÑO	EsIA	LOCALIZACIÓN GEOGRÁFICA
<p>Consultoría para la elaboración del Estudio de Impacto Ambiental Categoría I Adición de Static Var Compensator (SVC) en la Subestación Eléctrica Llano Sánchez 230 kV; Adición de Banco de Capacitores de 60 MVAR y de Static Var Compensators (SVC) en la Subestación Eléctrica Panamá II y Adición de Banco de Capacitores de 90 MVAR en la Subestación Chorrera 230 kV.</p>	2015	<p>Categoría I Adición de Banco de Capacitores de 60 MVAR y de Static Var Compensators (SVC) en la Subestación Eléctrica Panamá II. Resolución DRPM-IA-310-2015 de 15 de diciembre de 2015. Resolución No DRPM-F-IE-258-2017 de indemnización ecológica. En fase de construcción. Entrega de informes de seguimiento ambiental de los periodos: Noviembre 2017 - Febrero de 2018 Marzo 2018 - Junio 2018 Julio 2018 - Octubre 2018.</p>	<p>Corregimiento de Pedregal, distrito de Panamá, provincia de Panamá.</p>
	2015	<p>Categoría I Adición de Banco de Capacitores de 90 MVAR en la Subestación Chorrera 230 kV. Aprobado mediante Resolución ARAPO-IA-257-15 de 14 de diciembre de 2015 y Resolución DIRPO- EVALUACIÓN-ALR-N°031-16. Y Resolución DRPO-AGICH-No. 367-2017. Se aprobó el EIA mediante la resolución AEIA-RES-IA-023-18 del Globo B. En fase de construcción. Entrega de informes de seguimiento ambiental del periodo: Diciembre 2017 - Mayo 2018.</p>	<p>Corregimiento El Arado, distrito de Chorrera, provincia de Panamá Oeste.</p>
<p>Estudio de Impacto Ambiental para el Proyecto Movimiento de tierra para la Adición del Banco de Capacitores de 90 MVAR en la SE Chorrera 230 KV.</p>	2018	<p>Estudio de Impacto Ambiental Categoría I, aprobado mediante Resolución DRPO-AEIA-IA-RES-023-18. Pago de la Resolución de Indemnización Ecológica DRPO-DEFOR-No 103-2018. Entrega de Informe de seguimiento ambiental a la Regional de Panamá Oeste.</p>	<p>Corregimiento El Arado, distrito de Chorrera, provincia de Panamá Oeste.</p>

PROYECTO	AÑO	EsIA	LOCALIZACIÓN GEOGRÁFICA
		Entrega de informes de seguimiento ambiental de los periodos: Junio - Noviembre 2018; Diciembre 2018 - Mayo 2019; Junio 2019- Noviembre 2019; Diciembre 2019- Mayo 2020; Junio 2020- Diciembre 2020.	
Consultoría para la elaboración del Estudio de Impacto Ambiental Categoría I y Seguimiento Ambiental Proyecto: Obras Civiles, Suministro, Montaje, Pruebas y Puesta en Servicio de Equipos Electromecánicos y Estructuras para Completar la Adición del Autotransformador T-4 de la Subestación Panamá 230/115kV.	2015	Categoría I y seguimiento ambiental del proyecto Obras Civiles, Suministro, Montaje, Pruebas y Puesta en Servicio de Equipos Electromecánicos y Estructuras para Completar la Adición del Autotransformador T-4 de la Subestación Panamá 230/115kV. Resolución de aprobación DIEORA-RAM-IA-034-2011. Informe de seguimiento ambiental- N° 7- Noviembre, 2016 - Fase de Construcción. En fase de construcción.	Condado del Rey, corregimiento Amelia Denis de Icaza, distrito de Panamá, provincia de Panamá.
Suministro y Construcción de la Subestación Eléctrica El Higo 230/34.5 kV	2015	Categoría II- Construcción de la Subestación Eléctrica El Higo 230/34.5 kV. Resolución de Aprobación DIEORA-IA-130-2013. Informe Final de cierre Ambiental. Concluye Fase de construcción.	Corregimiento El Higo, distrito de San Carlos, provincia de Panamá.
Diseño y Construcción de la subestación eléctrica San Bartolo.	2015	Categoría II- Proyecto Diseño y Construcción de la Subestación San Bartolo. Resolución de aprobación DIEORA IA-194-2013 del 9 de agosto de 2013. Informe final de cierre Ambiental: Abril, 2015- Concluye Fase de construcción.	La Hueca Arriba, corregimiento de San Bartolo, distrito de La Mesa, provincia de Veraguas.
Suministro y Construcción de las líneas de transmisión del Proyecto	2015	Categoría II. Estudio de Impacto Ambiental del Proyecto: Línea de	Corregimientos: Pedregal, Las Cumbres y Chilibre,

PROYECTO	AÑO	EsIA	LOCALIZACIÓN GEOGRÁFICA
Colón Fase II. Subestaciones Santa Rita - Chagres - Panamá II.		Transmisión Santa Rita-Chagres-Panamá II y Ampliación de las Subestaciones Santa Rita y Panamá II. Resolución de Aprobación DIEORA-IA-596-2011. Informe de seguimiento Ambiental N° 7- Entregado en las Administraciones Regionales de Colón y Panamá Metro, del Ministerio de Ambiente.	distrito de Panamá. y, Corregimiento de Sabanitas, Limón y Pílon, distrito y provincia de Colón.
Diseño, Suministro, Construcción, Financiamiento de la Tercera Línea de Transmisión Veladero-Llano Sánchez-Chorrera- Panamá en 230kV, Adaptación de las Subestaciones Asociadas, Tramo Veladero - Chorrera.	2015	Categoría III. Estudio de Impacto Ambiental Diseño, Suministro, Construcción, Financiamiento de la Tercera Línea de Transmisión Veladero-Llano Sánchez-Chorrera-Panamá en 230kV, Adaptación de las Subestaciones Asociadas, Tramo Veladero-Chorrera. Resolución DIEORA-IA-158-2014. Informe de seguimiento ambiental No 6 y cierre, remitidos a las Regionales de Coclé, Veraguas, Panamá Oeste y Chiriquí del Ministerio de Ambiente. Fase de construcción. Informe de Seguimiento Ambiental de la Fase de Operación: Octubre 2017-Abril-2019; Mayo 2019- Octubre 2019; Noviembre 2019-Abril 2020; Mayo 2020-Octubre 2020.	Veladero, Provincia de Chiriquí y Chorrera, Panamá Oeste.
	2014	Categoría III. Estudio de Impacto Ambiental Diseño, Suministro, Construcción, Financiamiento de la Tercera Línea de Transmisión Veladero-Llano Sánchez-Chorrera-	Chorrera, Panamá Oeste hasta Sub estación Panamá.

PROYECTO	AÑO	EsIA	LOCALIZACIÓN GEOGRÁFICA
Diseño, Suministro, Construcción, Financiamiento de la Tercera Línea de Transmisión Veladero-Llano Sánchez-Chorrera- Panamá en 230kV, Adaptación de las Subestaciones Asociadas, Tramo Veladero - Chorrera.	2014	Panamá en 230kV, Adaptación de las Subestaciones Asociadas, Tramo Chorrera-Panamá. Resolución DIEORA-IA-156-2014. Informe de Seguimiento Ambiental N°4 y Cierre y Monitoreo de Rescate de Fauna Flora, remitidos a Regional Panamá Metro y Panamá Oeste. Fase de construcción. Informe de Seguimiento Ambiental de la Fase de Operación: Octubre 2017-Abril-2019; Mayo 2019- Octubre 2019; Noviembre 2019-Abril 2020; Mayo 2020-October 2020.	Chorrera, Panamá Oeste hasta Sub estación Panamá.
	2016	Categoría II. Variantes Veladero-Chorrera del Proyecto Diseño, Suministro, Construcción, Financiamiento de la Tercera Línea de Transmisión Veladero-Llano Sánchez-Chorrera-Panamá en 230kV, Adaptación de las Subestaciones Asociadas, Tramo Veladero - Chorrera Resolución DIEORA-IA-010-2016 de 21 de enero de 2016. Informe de Seguimiento Ambiental N° 2 y Cierre de Seguimiento Ambiental remitido a las Direcciones Regionales de MiAmbiente. Resolución de Indemnización Ecológica. Informe de monitoreo Rescate y reubicación de fauna y flora, remitido a la Regional Panamá Oeste, Coclé y en la DAPVS. Fase de construcción.	Potrero Grande, Chorrera; Campana, Capira; Los Cerritos, Chame; El Higo, San Carlos, Los Pintos, San Carlos; La Hincada, Antón; El Coco, Penonomé en las provincias de Panamá Oeste y Coclé.

PROYECTO	AÑO	EsIA	LOCALIZACIÓN GEOGRÁFICA
Diseño, Suministro, Construcción, Financiamiento de la Tercera Línea de Transmisión Veladero-Llano Sánchez-Chorrera- Panamá en 230kV, Adaptación de las Subestaciones Asociadas, Tramo Veladero - Chorrera.		Informe de Seguimiento Ambiental de la Fase de Operación: Octubre 2017-Abril-2019; Mayo 2019-Octubre 2019; Noviembre 2019-Abril 2020; Mayo 2020-Octubre 2020.	
	<p>2015</p> <p>2015</p>	<p>Categoría II. Variante Nuevo Emperador del Proyecto Diseño, Suministro, Construcción, Financiamiento de la Tercera Línea de Transmisión Veladero-Llano Sánchez-Chorrera-Panamá en 230kV, Adaptación de las Subestaciones Asociadas, Tramo Chorrera - Panamá. Resolución DIEORA-IA-044-2015. Y Resolución IA-RECON – 009-2015. Resolución de Indemnización Ecológica. Informe de monitoreo Rescate y reubicación de fauna y flora, remitido a la Regional Panamá Oeste, y en la DAPVS. Informe de Seguimiento Ambiental N° 2 y Cierre remitido a las Direcciones regionales de Panamá Oeste y Panamá Metro del Ministerio de Ambiente. Informe de Seguimiento Ambiental de la Fase de Operación: Octubre 2017-Abril-2019; Mayo 2019-Octubre 2019; Noviembre 2019-Abril 2020; Mayo 2020-Octubre 2020.</p>	<p>Corregimiento Juan Demóstenes Arosemena y corregimiento Nuevo Emperador, distrito de Arraiján y Corregimiento El Arado distrito de La Chorrera, provincia Panamá Oeste.</p> <p>Corregimiento Juan Demóstenes Arosemena y corregimiento Nuevo Emperador, distrito de Arraiján y Corregimiento El Arado distrito de La Chorrera, provincia Panamá Oeste.</p>
Proyecto Adaptación de la Subestación Eléctrica Panamá	2014	Categoría I. Estudio de Impacto Ambiental del Proyecto Adaptación de la Subestación Eléctrica Panamá. Resolución ARAPM-IA-198-2014.	Condado del Rey, corregimiento de Amelia Denis de Icaza, distrito de San Miguelito, provincia de Panamá.

PROYECTO	AÑO	EsIA	LOCALIZACIÓN GEOGRÁFICA
		Informe de Cierre Ambiental, remitido a la Regional Panamá Metro.	
Proyecto Adaptación de la Subestación Eléctrica Veladero	2014	Categoría I. Estudio de Impacto Ambiental del Proyecto Adaptación de la Subestación Eléctrica Veladero Resolución ARACH-IA-061-2014. Informe de Cierre Ambiental, remitido a la Regional Chiriquí.	Sector de Llano Limón, corregimiento de Veladero, distrito de David, provincia de Chiriquí.
Proyecto Adaptación de la Subestación Eléctrica Chorrera	2014	Categoría I. Estudio de Impacto Ambiental del Proyecto Adaptación de la Subestación Eléctrica Chorrera. Informe de cierre ambiental. Resolución ARAPO-IA-093-2014. Remitido a la Regional Panamá Oeste.	Corregimiento El Arado, distrito La Chorrera, provincia Panamá Oeste.
Proyecto Adaptación de la Subestación Eléctrica Llano Sánchez	2014	Categoría I. Estudio de Impacto Ambiental del Proyecto Adaptación de la Subestación Eléctrica Llano Sánchez Resolución ARAC-IA-047-2014. Informe de cierre ambiental. Remitido a la Regional Coclé. Fase de Construcción.	Sector Llano Sánchez, Corregimiento El Roble, distrito de Aguadulce, provincia de Coclé
Adición de Banco Capacitores de 120 MVAR en la SE San Bartolo	2017	Categoría I. Resolución IA-DRVE-050-2017 de 28 de abril de 2017. Indemnización Ecológica Resolución No IE-DRVE-SEFOR-267-2018 de 31 de octubre de 2018. Informe de Seguimiento Ambiental Fase de Construcción: Diciembre 2018- Junio 2020.	La Hueca Arriba, corregimiento de San Bartolo, distrito de La Mesa, provincia de Veraguas.
Adición de Banco Capacitores de 90 MVAR en la SE Veladero	2017 2018	Categoría I. Resolución DRCH-IA-040-2017. Indemnización Ecológica Resolución No IE-DRVE-SEFOR-267-2018 de 31 de octubre de 2018.	Sector de Llano Limón, corregimiento de Veladero, distrito de David, provincia de Chiriquí.

PROYECTO	AÑO	EsIA	LOCALIZACIÓN GEOGRÁFICA
		Informe de Seguimiento Ambiental Fase de Construcción: Diciembre 2018- Abril 2020.	
Suministro, Montaje, Comisionado, Puesta en servicio, y obras civiles para los reactores de 230 kV en la SE Guasquita.	2017	Categoría I. Resolución DRCH-IA-020-2017 de 9 de junio de 2017. Informe de Seguimiento Ambiental Fase de Construcción Febrero 2017-Febrero 2020 (consolidado).	Corregimiento de Gualaca, distrito de Gualaca, provincia de Chiriquí.
Suministro, Montaje, Comisionado, Puesta en servicio, y obras civiles para los reactores de 230 kV en la SE Changuinola.	2017	Categoría I Resolución IA-106-2017 de 31 de enero de 2017 y modificación Resolución DRBT-148-2208-18.	Sector de La Dalia, corregimiento de El Empalme, distrito de Changuinola, provincia de Bocas del Toro.
Segunda Línea de Transmisión Subterránea Panamá-Cáceres 115 Kv.	2020	Categoría I. Resolución DRPM-SEIA-015-2020.	Amelia Denis de Icaza, distrito de San Miguelito y Bethania, distrito y provincia de Panamá
Estudio de Impacto Ambiental Adición de Banco de Capacitores de 60 MVAR y Estación STATCOM en la SE Panama II (modificación).	2020	Categoría I. Resolución DRPM-SEIA- MOD-014-2020. Informes de Seguimiento Ambiental Fase de Construcción Noviembre 2018- Febrero 2020.	Pedregal, distrito y provincia de Panamá.
Estudio de Impacto Ambiental Adición de Static Var Compensators en la SE Llano Sánchez (modificación).	2021	Categoría I. Resolución DRCC-DEIA-MOD(CN)-MOD(RL) Y MOD-005-2020. Informes de Seguimiento Ambiental Fase de Construcción Diciembre 2019- Mayo 2021.	El Roble, Aguadulce, provincia de Coclé.
Estudio de Impacto Ambiental Categoría II Reemplazo de la Línea de Transmisión Mata de Nance-Boquerón-Progreso-Frontera 230 kV.	2021	Resolución DEIA-IA-020-2021 de 23 de marzo de 2021.	Corregimientos: Las Lomas, David (Cabecera), San Pablo Viejo y San Carlos en el distrito de David; corregimientos de Bágala, Boquerón (Cabecera) y Solano en el corregimiento de Boquerón; en los corregimientos de Progreso y Baco en el

PROYECTO	AÑO	EsIA	LOCALIZACIÓN GEOGRÁFICA
			distrito de Barú; en los corregimientos de La Concepción (Cabecera), Sortová, El Bongo, La Estrella, Santa Marta y San Isidro en el distrito de Bugaba y en el corregimiento de Nuevo México en el distrito de Alanje, provincia de Chiriquí.

Guía de Buenas Prácticas Ambientales

A continuación, se detalla el proyecto al cual se le elaboró una Guía de Buenas Prácticas Ambientales basado en la Resolución N° DM-0472-2017 y su localización geográfica.

PROYECTO	AÑO	GUÍA	LOCALIZACIÓN GEOGRÁFICA
Diseño, Suministro, Construcción, Financiamiento de la Tercera Línea de Transmisión Veladero-Llano Sánchez-Chorrera- Panamá en 230kV, Adaptación de las Subestaciones Asociadas, Tramo Veladero - Chorrera.	2017	Rehabilitación del Camino de acceso a la comunidad de Cerro Venado, distrito de Müna, comarca Ngäbe Buglé.	Comunidad de Cerro Venado, corregimiento de Bakama, distrito de Müna, comarca Ngäbe Buglé.

Convenios

El Proyecto Tercera Línea de Transmisión Eléctrica Veladero - Llano Sánchez - Chorrera - Panamá en 230 Kv, que inició operaciones el 26 de octubre del 2017, cuenta con un total de 908 Convenios de Compensación e Indemnización, de los cuales a la fecha se han firmado/pagado 808.

Participación Ciudadana

PROYECTO	AÑO	MECANISMO DE PARTICIPACIÓN CIUDADANA	LOCALIZACIÓN GEOGRÁFICA
	2014	Foro Público Lugar: Hotel La Pradera. Fecha: 21 de junio de 2014	Lugar: Penonomé, provincia de Coclé.

PROYECTO	AÑO	MECANISMO DE PARTICIPACIÓN CIUDADANA	LOCALIZACIÓN GEOGRÁFICA
<p>Diseño, Suministro, Construcción, Financiamiento de la Tercera Línea de Transmisión Veladero-Llano Sánchez-Chorrera- Panamá en 230kV, Adaptación de las Subestaciones Asociadas, Tramo Veladero-Chorrera, Chorrera-Panamá. - EsIA categoría III.</p> <p>Diseño, Suministro, Construcción, Financiamiento de la Tercera Línea de Transmisión Veladero-Llano Sánchez-Chorrera- Panamá en 230kV, Adaptación de las Subestaciones Asociadas, Tramo Veladero-Chorrera, Chorrera-Panamá. - EsIA categoría III.</p>	2014	<p>Foro Público Lugar: Universidad de Las Américas. Fecha: 22 de junio de 2014.</p>	<p>Lugar: Santiago, provincia de Veraguas.</p>
	2015	<p>Edictos para el Trámite de solicitud de Concesión de Administración- Parque Nacional Camino de Cruces. Superficie: 14 has +1225.99880 m² Lugar: Periódico La Estrella de Panamá. Fecha: 29-31 de julio de 2015. Administración Regional de Panamá Metropolitana. Fecha: 29 de julio a 3 de agosto de 2015. Edicto No. 008-2017, Corregiduría de Ancón Fijado-Desfijado: 16 de junio a 30 de junio de 2017 y Municipio de Panamá: Fijado-Desfijado: 21 de junio a 28 de junio de 2017.</p>	<p>Lugar: Parque Nacional Camino de Cruces, Valle de San Francisco, corregimiento de Ancón, distrito, provincia de Panamá.</p> <p>Lugar: Parque Nacional Camino de Cruces, Valle de San Francisco, corregimiento de Ancón, distrito, provincia de Panamá.</p>
	2015	<p>Edictos para el Trámite de solicitud de Concesión de Administración- Reserva Hídrica Cerrozuela. Superficie: 6 has +2144.02 m² Lugar: Periódico La Estrella. Fecha: 27-29 de junio de 2015. Alcaldía Municipal de Penonomé. Fecha: 23 de junio al 1 de julio de 2015. Administración Regional de Coclé del Ministerio de Ambiente. Fecha: 23 de junio al 1 de julio de 2015. Corregiduría de Coclé. Fecha: 24 de junio a 3 de julio de 2015. Responder nota de solicitud de información y celebrar reunión con el Comité Pro</p>	<p>Lugar: Reserva Hídrica Cerrozuela, Cañaverál, corregimiento Cañaverál, distrito de Penonomé, provincia de Coclé</p> <p>Lugar: Reserva Hídrica Cerrozuela, Cañaverál, corregimiento</p>

PROYECTO	AÑO	MECANISMO DE PARTICIPACIÓN CIUDADANA	LOCALIZACIÓN GEOGRÁFICA
Diseño, Suministro, Construcción, Financiamiento de la Tercera Línea de Transmisión Veladero-Llano Sánchez-Chorrera- Panamá en 230kV, Adaptación de las Subestaciones Asociadas, Tramo Veladero-Chorrera, Chorrera-Panamá. - EsIA categoría III.		Defensa del río Coclé del Sur en la comunidad de Las Guabas, Penonomé, provincia de Coclé.	Cañaveral, distrito de Penonomé, provincia de Coclé
	2016 2020	Edictos para el Trámite de solicitud de Concesión de Administración- Área Silvestre Campo de Tiro Emperador Superficie: 11.50 has. Ministerio de Ambiente- Administración Regional Panamá Oeste Fijado y Desfijado: 25 de febrero a 4 de marzo de 2016. Municipio de Arraiján. Fijado y Desfijado: 28 de febrero a 10 de marzo de 2016. Corregiduría de Nuevo Emperador. Fijado y Desfijado 25 de febrero a 8 de marzo de 2016. Publicación de Edicto en el Periódico La Estrella de Panamá 11,12 y 13 de abril de 2016 y 28, 29 y 30 de enero de 2020.	Lugar: Área Silvestre Campo de Tiro Emperador, Barriada Omar Torrijos, corregimiento de Burunga, distrito de Arraiján, provincia Panamá Oeste. Lugar: Área Silvestre Campo de Tiro Emperador, Barriada Omar Torrijos, corregimiento de Burunga, distrito de Arraiján, provincia Panamá Oeste.
	2015	Variante Nuevo Emperador. Lugar: Aviso de Periódico Panamá América, Crítica Libre, y Día a Día. Edictos fijados en Municipio de Arraiján y La Chorrera y Divulgación mediante Pancarta Informativa.	Lugar: Distrito de Chorrera y Arraiján, Comunidad de Nuevo Emperador y El Arado.
	2015	Variante Veladero-Chorrera. Proceso de Evaluación en MIAMBIENTE. Aviso de Consulta Pública en Alcaldía del Municipio de Penonomé, San Carlos, Antón, Chame, Capira, La Chorrera.	Lugar: Campana (Distrito de Capira) , Sajalices y Bejuco (Distrito de Chame) , EL Higo y El Espino (Distrito de San Carlos) , El Arado y El Coco (Distrito de La Chorrera), Panamá Oeste); EL Coco (Distrito de

PROYECTO	AÑO	MECANISMO DE PARTICIPACIÓN CIUDADANA	LOCALIZACIÓN GEOGRÁFICA
			Penonomé), El Chirú y EL Retiro (Distrito de Antón)
	2017	Rehabilitación del Camino de acceso a la comunidad de Cerro Venado, distrito de Múna, comarca Ngäbe Buglé. Volante informativa y Entrevista semi-estructurada.	Comunidad de Cerro Venado, corregimiento de Bakama, distrito de Múna, comarca Ngäbe Buglé.
Segunda Línea de Transmisión Subterránea Panamá-Cáceres 115 kV	2019	Volantes y Entrevistas	Amelia Denis de Icaza, distrito de San Miguleito y Bethania, distrito de Panamá, provincia de Panamá
Reemplazo de la Línea de Transmisión Mata de Nance-Boquerón- Progreso- Frontera 230 kV.	2020	Aviso de Consulta Pública en Diario El Siglo primera y última Publicación. 27 y 28 de agosto de 2020; 27 y 28 de octubre de 2020.	<ul style="list-style-type: none"> • Portachuelo, corregimiento de David (Cabecera); Las Lomas, Mata Del Nance, Quiteño, corregimiento de Las Lomas; San Carlos, Buena Vista, La Montañuela y San Carlitos, corregimiento de San Carlos; San Juan del Tejal, Aguacatal y San Pablo, corregimiento de San Pablo Viejo en el Distrito de David; • Cerro Colorado, corregimiento de Bágala; Boquerón, Boquerón Viejo, Macano, corregimiento de Boquerón (Cabecera) en el distrito de Boquerón; • Calvario, corregimiento de El Bongo; San Miguel del Yuco y Bugabita, corregimiento de La

PROYECTO	AÑO	MECANISMO DE PARTICIPACIÓN CIUDADANA	LOCALIZACIÓN GEOGRÁFICA
			<p>Concepción (Cabecera); Sortová, corregimiento de Sortová; La Estrella y Siogú Abajo, corregimiento de La Estrella; Alto de Divalá y Manchuila, corregimiento de Santa Marta; Jacú, corregimiento de Aserrió de Gariché en el Distrito de Bugaba;</p> <ul style="list-style-type: none"> • Las Mercedes, Quebrada Grande, corregimiento de Nuevo México, en el Distrito de Alanje; • La Esperanza y Madre Vieja, corregimiento de Baco; El Cedro y Cuervito, corregimiento de Progreso, en el Distrito de Barú. Provincia de Chiriquí

ANEXOS

MECANISMOS DE PARTICIPACIÓN CIUDADANA

Consulta Pública del EsIA Variante Veladero -Chorrera

AVISO DE CONSULTA PÚBLICA

La Empresa de Transmisión Eléctrica, S.A. (ETESA), hace de conocimiento público que durante ocho (8) DÍAS HÁBILES contados a partir de la última publicación del presente Aviso, se somete a CONSULTA PÚBLICA el ESTUDIO DE IMPACTO AMBIENTAL, CATEGORÍA I, denominado:

1. **Nombre del Proyecto:** "VARIANTES VELADERO - CHORRERA DEL PROYECTO, "DISEÑO, SUMINISTRO, CONSTRUCCIÓN, FINANCIAMIENTO DE LA TERCERA LÍNEA DE TRANSMISIÓN VELADERO-LLANO SÁNCHEZ-CHORRERA-PANAMÁ EN 230KV, ADAPTACIÓN DE LAS SUBESTACIONES ASOCIADAS" TRAMO VELADERO - CHORRERA".

2. **Promotor:** Empresa de Transmisión Eléctrica, S.A. (ETESA)

3. **Localización del Proyecto:** el proyecto se desarrollará en las siguientes localidades: Campana (Distrito de Capira), Sajalices y Bejuco (Distrito de Chiriquí), El Higo y El Espino (Distrito de San Carlos), El Arzobispo y el Coco (Distrito de la Chorrera) en la Provincia de Panamá Oeste; El Coco (Distrito de Penonomé), El Chiró y El Retiro (Distrito de Arrón) en la Provincia de Coclé.

4. **Objetivo del Proyecto:** El objetivo principal del Proyecto es presentar una alternativa al alineamiento establecido en el estudio de impacto ambiental aprobado inicialmente, con la finalidad de reducir las afectaciones a propiedades y/o infraestructuras localizadas en el tramo del proyecto que va desde Veladero hasta Chorrera, la suma de estas siete variantes poseen una longitud aproximada de 37.36 km.

Entre las actividades que conlleva el proyecto durante la construcción están: la movilización y construcción de instalaciones temporales y de apoyo, construcción de caminos de acceso temporales y permanentes, replanteo de la servidumbre, limpieza y desmonte, excavaciones y rellenos, construcción de fundaciones de las torres, transporte, preparación y montaje de las torres, tendido de conductores y cables, desmontización y limpieza de los sitios de obra.

5. **Síntesis de los impactos ambientales esperados y las medidas de mitigación correspondientes:**

Impactos Negativos – Algunos de los impactos ambientales esperados durante la construcción del proyecto son: Alteración de la calidad del aire, cambio micro-climático, aumento temporal en los niveles de ruido y vibraciones, compactación del suelo, contaminación del suelo, alteración de la calidad de las aguas superficiales y subterráneas, pérdida de la cobertura vegetal, pérdida del potencial forestal, pérdida del hábitat de la fauna bentónica, afectación de la fauna silvestre, cacería furtiva, molestias temporales a la población residente en la ruta del proyecto, alteración de las propiedades particulares y colectivas, cambio de uso de suelo de las parcelas requeridas por el proyecto, probabilidad de accidentes laborales y de tráfico, afectación a la calidad visual del paisaje, afectación a los sitios históricos y arqueológicos desconocidos.

Impactos Positivos – Incremento de oportunidades laborales y de negocios, aumento en la capacidad y desempeño del sistema de transmisión de energía eléctrica a nivel nacional, contribución a la economía local, regional y nacional, entre otros.

Entre las medidas de mitigación propuestas tenemos: Velar que se elimine únicamente los árboles que interfieran con el desarrollo y mantenimiento del Proyecto, implementar alineaciones en los escapes de la maquinaria y vehículos en caso de ser requerido, Asegurar que se evite la perturbación de las áreas que se encuentren fuera de las zonas de construcción aprobadas, Los trabajos se limitarán al ancho establecido para minimizar las afectaciones a la flora local, Se prohibirá la caza, la pesca y la captura de animales por parte de los trabajadores, Señalar adecuadamente los lugares de trabajo, entre otros.

Dicho documento estará disponible en las oficinas de la Dirección Regional del Ministerio de Ambiente de Coclé, la Dirección Regional del Ministerio de Ambiente de Panamá Oeste y en el Ministerio de Ambiente, la oficina de nivel central ubicada en Albrook, edificio No. 804. En horario de ocho y media de la mañana a tres y media de la tarde (8:30 a.m. – 3:30 p.m.).

Los comentarios y observaciones sobre el Estudio de Impacto Ambiental, deberán remitirse formalmente al Ministerio de Ambiente nivel central, dentro de un término de ocho (8) días hábiles contados a partir de la última publicación.

AVISO DE CONSULTA PÚBLICA

La Empresa de Transmisión Eléctrica, S.A. (ETESA), hace de conocimiento público que durante ocho (8) DÍAS HÁBILES contados a partir de la última publicación del presente Aviso, se somete a CONSULTA PÚBLICA el ESTUDIO DE IMPACTO AMBIENTAL, CATEGORÍA I, denominado:

1. **Nombre del Proyecto:** "VARIANTES VELADERO - CHORRERA DEL PROYECTO, "DISEÑO, SUMINISTRO, CONSTRUCCIÓN, FINANCIAMIENTO DE LA TERCERA LÍNEA DE TRANSMISIÓN VELADERO-LLANO SÁNCHEZ-CHORRERA-PANAMÁ EN 230KV, ADAPTACIÓN DE LAS SUBESTACIONES ASOCIADAS" TRAMO VELADERO - CHORRERA".

2. **Promotor:** Empresa de Transmisión Eléctrica, S.A. (ETESA)

3. **Localización del Proyecto:** el proyecto se desarrollará en las siguientes localidades: Campana (Distrito de Capira), Sajalices y Bejuco (Distrito de Chiriquí), El Higo y El Espino (Distrito de San Carlos), El Arzobispo y el Coco (Distrito de la Chorrera) en la Provincia de Panamá Oeste; El Coco (Distrito de Penonomé), El Chiró y El Retiro (Distrito de Arrón) en la Provincia de Coclé.

4. **Objetivo del Proyecto:** El objetivo principal del Proyecto es presentar una alternativa al alineamiento establecido en el estudio de impacto ambiental aprobado inicialmente, con la finalidad de reducir las afectaciones a propiedades y/o infraestructuras localizadas en el tramo del proyecto que va desde Veladero hasta Chorrera, la suma de estas siete variantes poseen una longitud aproximada de 37.36 km.

Entre las actividades que conlleva el proyecto durante la construcción están: la movilización y construcción de instalaciones temporales y de apoyo, construcción de caminos de acceso temporales y permanentes, replanteo de la servidumbre, limpieza y desmonte, excavaciones y rellenos, construcción de fundaciones de las torres, transporte, preparación y montaje de las torres, tendido de conductores y cables, desmontización y limpieza de los sitios de obra.

5. **Síntesis de los impactos ambientales esperados y las medidas de mitigación correspondientes:**

Impactos Negativos – Algunos de los impactos ambientales esperados durante la construcción del proyecto son: Alteración de la calidad del aire, cambio micro-climático, aumento temporal en los niveles de ruido y vibraciones, compactación del suelo, contaminación del suelo, alteración de la calidad de las aguas superficiales y subterráneas, pérdida de la cobertura vegetal, pérdida del potencial forestal, pérdida del hábitat de la fauna terrestre, afectación de la fauna silvestre, cacería furtiva, molestias temporales a la población residente en la ruta del proyecto, alteración de las propiedades particulares y colectivas, cambio de uso de suelo de las parcelas requeridas por el proyecto, probabilidad de accidentes laborales y de tráfico, afectación a la calidad visual del paisaje, afectación a los sitios históricos y arqueológicos desconocidos.

Impactos Positivos – Incremento de oportunidades laborales y de negocios, aumento en la capacidad y desempeño del sistema de transmisión de energía eléctrica a nivel nacional, contribución a la economía local, regional y nacional, entre otros.

Entre las medidas de mitigación propuestas tenemos: Velar que se elimine únicamente los árboles que interfieran con el desarrollo y mantenimiento del Proyecto, implementar alineaciones en los escapes de la maquinaria y vehículos en caso de ser requerido, Asegurar que se evite la perturbación de las áreas que se encuentren fuera de las zonas de construcción aprobadas, Los trabajos se limitarán al ancho establecido para minimizar las afectaciones a la flora local, Se prohibirá la caza, la pesca y la captura de animales por parte de los trabajadores, Señalar adecuadamente los lugares de trabajo, entre otros.

Dicho documento estará disponible en las oficinas de la Dirección Regional del Ministerio de Ambiente de Coclé, la Dirección Regional del Ministerio de Ambiente de Panamá Oeste y en el Ministerio de Ambiente, la oficina de nivel central ubicada en Albrook, edificio No. 804. En horario de ocho y media de la mañana a tres y media de la tarde (8:30 a.m. – 3:30 p.m.).

Los comentarios y observaciones sobre el Estudio de Impacto Ambiental, deberán remitirse formalmente al Ministerio de Ambiente nivel central, dentro de un término de ocho (8) días hábiles contados a partir de la última publicación.

ALCALDIA DE CAPIRA
RECIBIDO
2023-07-12

ALCALDÍA MUNICIPAL DEL DISTRITO DE CHAMÉ

Se fija el presente AVISO DE CONSULTA PÚBLICA, a nombre de EMPRESA DE TRANSMISIÓN ELÉCTRICA, S.A. (ETESA), hoy 9 de SEPTIEMBRE de dos mil QUINCE (2015), siendo las diez y cuarenta y cinco de la mañana (10:45 a.m.) Por el término de 3 días hábiles.


LA SRJA.



ALCALDÍA MUNICIPAL DEL DISTRITO DE CHAMÉ

Venció el término del AVISO DE CONSULTA PÚBLICA, a nombre de EMPRESA DE TRANSMISIÓN ELÉCTRICA, S.A. (ETESA), se desfija hoy 9 de SEPTIEMBRE de dos mil QUINCE (2015), siendo las once de la mañana (11:00) de la tarde por el término de 3 días hábiles.


LA SRJA.



Se fija el presente AVISO DE CONSULTA PÚBLICA EL ESTUDIO DE IMPACTO AMBIENTAL CATEGORÍA II.

LA EMPRESA DE TRANSMISIÓN ELÉCTRICA, SA (ETESA).

Nombre de Proyecto: "VARIANTES DEL TRAMO DE LA LÍNEA DE TRANSMISIÓN ELÉCTRICA VELADERO - CHORRERA." Se fija hoy nueve (9) de septiembre del dos mil quince (2015), siendo las 9:00 a.m. por el término de (3) días hábiles.


Firma de Secretaria



Venció el término del AVISO DE CONSULTA PÚBLICA EL ESTUDIO DE IMPACTO AMBIENTAL CATEGORÍA II.

LA EMPRESA DE TRANSMISIÓN ELÉCTRICA, SA (ETESA).

Nombre de Proyecto: "VARIANTES DEL TRAMO DE LA LÍNEA DE TRANSMISIÓN ELÉCTRICA VELADERO - CHORRERA." Se desfija a los diecisiete (17) días de septiembre de dos mil quince (2015), siendo las 3:35 p.m.


Firma de la Secretaria



PARA QUE SIRVA DE FORMAL NOTIFICACIÓN A QUIEN PUEDA INTERESAR, SE LE FIJA EL PRESENTE EDICTO EN LUGAR VISIBLE DE LA ALCALDÍA DEL DISTRITO DE TENORQUE EL DÍA DE HOY: NUEVE (09) DE SEPTIEMBRE DE DOS MIL QUINCE (2015)


FIRMA DE LA ALCALDÍA



SE FIJA EL PRESENTE AVISO DE CONSULTA PÚBLICA
PROMOTOR: EMPRESA DE TRANSMISIÓN ELÉCTRICA, S.A. (ETESA)
HOY (09) DE SEPTIEMBRE DE DOS MIL QUINCE (2015)
POR EL TÉRMINO DE OCHO (08) DÍAS HÁBILES,
SIENDO LAS DOCE (12:02) P.M.


FIRMA DE SECRETARIO/A



PARA QUE SIRVA DE FORMAL NOTIFICACIÓN A QUIEN PUEDA INTERESAR, SE DESFIJA ESTE EDICTO EN LUGAR VISIBLE DE LA ALCALDÍA DEL DISTRITO DE TENORQUE EL DÍA DE HOY: VEINTUNA (21) DE SEPTIEMBRE DE DOS MIL QUINCE (2015)


FIRMA DE LA ALCALDÍA



SE DESFIJA EL PRESENTE AVISO DE CONSULTA PÚBLICA
PROMOTOR: EMPRESA DE TRANSMISIÓN ELÉCTRICA, S.A. (ETESA)
HOY (21) DE SEPTIEMBRE DE DOS MIL QUINCE (2015)
POR EL TÉRMINO DE OCHO (08) DÍAS HÁBILES,
SIENDO LAS DOCE (12:02) P.M.


FIRMA DE SECRETARIO/A



AVISO DE CONSULTA PÚBLICA

La Empresa de Transmisión Eléctrica, S.A. (ETESA), hace de conocimiento público que durante ocho (8) DÍAS HÁBILES contados a partir de la última publicación del presente Aviso, se somete a CONSULTA PÚBLICA el ESTUDIO DE IMPACTO AMBIENTAL CATEGORÍA II, denominado:

1. **Nombre del Proyecto:** "VARIANTES VELADERO - CHORRERA DEL PROYECTO, "DISEÑO, SUMINISTRO, CONSTRUCCIÓN, FINANCIAMIENTO DE LA TERCERA LÍNEA DE TRANSMISIÓN VELADERO-LIANO SÁNCHEZ-CHORRERA-PANAMÁ EN 230KV, ADAPTACIÓN DE LAS SUBESTACIONES ASOCIADAS" TRAMO VELADERO - CHORRERA".

2. **Promotor:** Empresa de Transmisión Eléctrica, S.A. (ETESA)

3. **Localización del proyecto:** el proyecto se desarrollará en las siguientes localidades: Campana (Distrito de Capira), Sajalón y Sejuco (Distrito de Chame), El Higu y El Espino (Distrito de San Carlos), El Arado y el Coco (Distrito de la Chorrera) en la Provincia de Panamá Oeste, El Coco (Distrito de Peranamá), El Chiri y El Retiro (Distrito de Antón) en la Provincia de Coclé.

4. **Breve descripción del proyecto:** El objetivo principal del Proyecto es presentar una alternativa al alineamiento establecido en el estudio de Impacto Ambiental aprobado inicialmente, con la finalidad de reducir las afectaciones a propiedades y/o infraestructuras localizadas en el tramo del proyecto que va desde Veladero hasta Chorrera. La suma de estas siete variantes poseen una longitud aproximada de 57.36 km.

Entre las actividades que conlleva el proyecto durante la construcción están: la movilización y construcción de instalaciones temporales y de apoyo, construcción de caminos de acceso temporales y permanentes, replanteo de la servidumbre, limpieza y desmonte, excavaciones y rellenos, construcción de fundaciones de las torres, transporte, preparación y montaje de las torres, tendido de conductores y cables, desmovilización y limpieza de los sitios de obra.

5. **Síntesis de los impactos ambientales esperados y los medios de mitigación correspondientes:**

Impactos Negativos - Algunos de los impactos ambientales esperados durante la construcción del proyecto son: Alteración de la calidad del aire, cambio micro-climático, aumento temporal en los niveles de ruido y vibraciones, compactación del suelo, contaminación del suelo, atascos de las caídas de las aguas superficiales y subterráneas, pérdida de la cobertura vegetal, pérdida del potencial forestal, pérdida del hábitat de la fauna terrestre, afectación de la flora silvestre, cacería furtiva, molestias temporales a la población residente en la ruta del proyecto, alteración a las propiedades particulares y colectivas, cambio de uso de suelo de las parcelas requeridas por el proyecto, probabilidad de accidentes laborales y de tráfico, afectación a la calidad visual del paisaje, afectación a los sitios históricos y arqueológicos desconocidos.

Impactos Positivos - incremento de oportunidades laborales y de negocios, aumento en la capacidad y desempeño del sistema de transmisión de energía eléctrica a nivel nacional, contribución a la economía local, regional y nacional, entre otros.

Entre las medidas de mitigación propuestas tenemos: Velar que se elimine únicamente los árboles que interfieren con el desarrollo y mantenimiento del Proyecto. Implementar silenciadores en los escapes de la maquinaria y vehículos en caso de ser requerido. Asegurar que se evite la perturbación de los áreas que se encuentran fuera de las zonas de construcción aprobadas. Los trabajos se limitarán al ancho establecido para minimizar las afectaciones a la flora local. Se prohibirá la caza, la pesca y la captura de animales por parte de los trabajadores. Señalar adecuadamente los lugares de trabajo, entre otros.

Dicho documento estará disponible en las oficinas de la Dirección Regional del Ministerio de Ambiente de Coclé, la Dirección Regional del Ministerio de Ambiente de Panamá Oeste y en el Ministerio de Ambiente, la oficina de nivel central ubicada en Albrook, edificio No. 804. En horario de ocho y media de la mañana a tres y media de la tarde (8:30 a.m. - 3:30 p.m.).

Los comentarios y observaciones sobre el Estudio de Impacto Ambiental, deberán remitirse formalmente al Ministerio de Ambiente nivel central, dentro del término de ocho (8) días hábiles contados a partir de la última publicación.



Recibido en: 2015 Sept a 11 del mes de Septiembre
del Poder Judicial

[Handwritten signature]
Secretaría

Para que sirva de formal notificación a quien pueda interesar, Se hizo el presente Edicto en un lugar público de este Despacho, el día viernes (12) de Mes Septiembre, del dos mil quince (2015).

[Handwritten signature]
Alcaldía de Antón



Para que sirva de formal notificación a quien pueda interesar, Se despacha el presente Edicto en lugar público de este Despacho, el día viernes (20) de Mes septiembre del dos mil quince (2015).

[Handwritten signature]
Alcaldía de Antón



EsIA Variante Nuevo Emperador Pancarta Informativa, Entrevista

URS **ESTUDIO DE IMPACTO AMBIENTAL CATEGORÍA II** **ETESA**

PANCARTA INFORMATIVA
ESTUDIO DE IMPACTO AMBIENTAL CATEGORÍA II
Proyecto: VARIANTE NUEVO EMPERADOR del Proyecto
DISEÑO, SUMINISTRO, CONSTRUCCIÓN, FINANCIAMIENTO, DE LA
TERCERA LÍNEA DE TRANSMISIÓN VELADERO-LLANO SÁNCHEZ-
CHORRERA-PANAMÁ, EN 230 KV, ADAPTACIÓN DE LAS
SUBESTACIONES ASOCIADAS-TRAMO CHORRERA-PANAMÁ



DESCRIPCIÓN DEL PROYECTO

El proyecto VARIANTE NUEVO EMPERADOR DEL PROYECTO DE DISEÑO, SUMINISTRO, CONSTRUCCIÓN, FINANCIAMIENTO, DE LA TERCERA LÍNEA DE TRANSMISIÓN VELADERO-LLANO SÁNCHEZ-CHORRERA-PANAMÁ, EN 230 KV, ADAPTACIÓN DE LAS SUBESTACIONES ASOCIADAS-TRAMO CHORRERA-PANAMÁ, consiste en realizar un cambio al alineamiento original del Proyecto de la Tercera Línea, para evitar observar algunas servidumbres que podrían ser afectadas. El alineamiento del ajuste propuesto en la Variante Nuevo Emperador, tiene una longitud aproximada de 15,24 km y recorre desde El Nacional hasta la subestación Arriaga en dirección Noroeste, luego prosigue en la misma dirección del alineamiento originalmente con el mismo nombre, ya llamado Noroeste. En caso de existir un grupo de terreno hasta encontrarse con el alineamiento original en Huevo, donde sigue al noroeste ya aprobado en EsIA, ubicada, de la Tercera Línea hasta la subestación de Chorrera, en la Provincia de Panamá Oeste y de allí hasta la subestación de Panamá, en la provincia de Panamá.

PRINCIPALES IMPACTOS DURANTE LA ETAPA DE CONSTRUCCIÓN

- Alteración de la calidad de vida durante la construcción.
- Aumento temporal en los niveles de ruido.
- Pérdida de cobertura vegetal y perturbación de la fauna.
- Liberación de toneladas en áreas expuestas.
- Interferencia en curso de agua.

PRINCIPALES BENEFICIOS

- Creación de empleos directos e indirectos.
- Aumento en la capacidad de transmisión de energía a nivel nacional.
- Mejora en el desempeño del sistema de transmisión de energía eléctrica.
- Una cantidad de la energía eléctrica en actividades públicas y privadas.
- Contribución a la economía nacional, regional y local.
- Mejoramiento de la calidad de vida de los usuarios del servicio.

URS **ESTUDIO DE IMPACTO AMBIENTAL CATEGORÍA II** **ETESA**

PROYECTO: VARIANTE NUEVO EMPERADOR DEL PROYECTO
DISEÑO, SUMINISTRO, CONSTRUCCIÓN, FINANCIAMIENTO DE LA TERCERA LÍNEA DE TRANSMISIÓN VELADERO-
LLANO SÁNCHEZ-CHORRERA, PANAMÁ, EN 230 KV, ADAPTACIÓN DE LAS SUBESTACIONES ASOCIADAS-
TRAMO CHORRERA-PANAMÁ. Provincia: ETESA
Subestación y Circuito Chorrera

Con el propósito de conocer de qué manera se percibe el proyecto de realizar un variante de alineamiento de la Tercera Línea de Transmisión (página 214 de las especificaciones), de cual se le propuso que se le de mayor relevancia a la población circundante, se realizó un pequeño cuestionario y se efectuó una visita al sitio del proyecto de participación ciudadana para el Estudio de Impacto Ambiental conceptual del proyecto. Agradecemos la valiosa colaboración que usted nos brinda en el cumplimiento de la finalidad del proyecto.



NOMBRE DEL ENTREVISTADO: Pelegri Peláez
OCCUPACION o CARGO: Teniente Coronel de Reserva
LUGAR DE LA ENTREVISTA: Casa de Amigos **FECHA:** 31/12/04

1. Según su percepción, ¿considera usted necesario seguir el sistema de transmisión eléctrica a nivel nacional?
Si
2. ¿Cuál es la razón de que ETESA considere realizar una variante de alineamiento en el sector que se diseñó El Nacional en El Azule, hasta El Emperador, con el propósito de evitar afectaciones a la población residente en el área?
Excepción ambiental
3. Si está en está de acuerdo, ¿puede especificar sus razones?

4. Según su opinión, ¿el tipo de beneficiarios pueden generar la construcción de esta tercera línea de transmisión?
Tanto como, Reservas Agrícolas
5. Según su opinión, ¿puede algún tipo de afectación o inconveniente que podría generar este proyecto durante su construcción o operación? ¿Explicar, por favor.
Al recibir Chorrera, Panamá y Comarca
6. ¿Hay alguna recomendación o sugerencia que desea realizar a las autoridades, sobre la ejecución de este proyecto?
Reserva y mantener un ambiente y cuidar por el futuro

Pelegri Peláez Pelegri
 Firmado y sellado del Entrevistado Entrevistado

Encuesta - Variante Nuevo Emperador



ESTUDIO DE IMPACTO AMBIENTAL EJECUTIVO
PROYECTO: VARIANTA NUEVO EMPERADOR DEL PROYECTO
LLAMAZUELA, LINDERA, PARROquia DE SAN DOMINGO DE LOS BARRIOS DEL ESTADO
PARROquia GUAYAMA, PROVINCIA DE GUAYAMA

La Empresa de Ingeniería y Obras (EIO) con el propósito de evaluar el nivel de aceptación de la Variante de Nuevo Emperador, por lo que se presenta con usted una encuesta de opinión. Antes de ser respondida, debe ser leída con atención, con el propósito de que usted sepa el contenido de la encuesta, así como de los datos que se van a recopilar. El propósito de esta encuesta es conocer la opinión de los habitantes de la zona sobre el proyecto y sus impactos, así como de las alternativas de solución que se le proponen. El propósito de esta encuesta es conocer la opinión de los habitantes de la zona sobre el proyecto y sus impactos, así como de las alternativas de solución que se le proponen.

Fecha: 16/06/2016 Hora: 11:30 AM

GENERALIDADES DEL ENCUESTADO:

1. Sexo	2. Edad	3. Nivel de Educación	4. Ocupación	5. Tipo de Vivienda
M	25-34	12 años	Empleado del Gobierno	Alquiler
	35-44	15 años	Empleado del Gobierno	Propia
	45-54	18 años	Empleado del Gobierno	Propia
	55-64	21 años	Empleado del Gobierno	Propia
	65 años	24 años	Empleado del Gobierno	Propia

PERCEPCIÓN DE LA COMUNIDAD SOBRE EL PROYECTO: Utilizando la Escala de Likert, se aplica las características del proyecto, beneficios y posibles inconvenientes y se responde con la siguiente escala:

- Las obras de infraestructura permiten manejar gran cantidad de tráfico vehicular en la zona que se desarrollará a nivel nacional. Si Si No No sé
- La empresa ETSIA ha considerado realizar un estudio de impacto ambiental de la Variante de Nuevo Emperador, a fin de evaluar los impactos ambientales y sociales del proyecto. Si Si No No sé
- El proyecto de infraestructura permitirá mejorar el acceso a los servicios básicos de la zona que se desarrollará a nivel nacional. Si Si No No sé

Beneficio	<u>Propia</u>	<u>Si</u>
Inconveniente	<u>Alquiler</u>	<u>No</u>

¿Considera usted que se debe hacer un estudio de impacto ambiental de este proyecto? Si Si No No sé

¿Hay alguna recomendación o sugerencia que desee hacer a fin de mejorar el proyecto? Si Si No No sé

Fecha de aplicación: 16/06/2016 Encuestado: [Firma]



MIAMBIENTE

REPÚBLICA DE PANAMÁ
MINISTERIO DE AMBIENTE (MIAMBIENTE)
DIRECCIÓN REGIONAL DE PANAMÁ METROPOLITANA
EDICTO No.008-2017

LA SUSCRITA SECRETARIA AD HOC, POR ESTE MEDIO HACE CONSTAR QUE EN EL EXPEDIENTE QUE CONTIENE LA SOLICITUD DE CONCESIÓN ADMINISTRATIVA DE UN POLÍGONO EN EL PARQUE NACIONAL CAMINO DE CRUCES INCOADA POR EMPRESA DE TRANSMISIÓN ELÉCTRICA, S.A. (ETESA) SE DICTÓ LA SIGUIENTE PROVIDENCIA:

REPÚBLICA DE PANAMÁ
MINISTERIO DE AMBIENTE
DIRECCIÓN REGIONAL DE PANAMÁ METROPOLITANA

PROVIDENCIA No. DRPM-AL-APVS-S-177-2015

RESUELVE:

ARTÍCULO 1: APROBAR la solicitud de la sociedad anónima denominada **EMPRESA DE TRANSMISIÓN ELÉCTRICA, S.A. (ETESA)**, en lo referente a la Concesión de Administración sobre el Área Protegida Parque Camino de Cruces, en el área específica en la cual se llevará a efecto las labores de estudio y construcción de la Línea de Transmisión ELÉCTRICA 230 Kv Veladero-Llano Sánchez-La Chorrera-Panamá también denominada Tercera Línea:

“La propuesta planteada, desarrollar La Tercera Línea de Transmisión que tendrá una longitud de 297 km con una capacidad de 1000 MW, la cual se construirá desde la subestación de Veladero, en Chiriquí, hasta la subestación de Panamá, ubicada en Condado del Rey. La misma en su trayectoria transcurre sobre el área Protegida de Parque Nacional Camino de Cruces, ubicado en la provincia de Panamá, distrito de Panamá, corregimiento de Ancón, lugar el Valle de San Francisco, ocupando un área de servidumbre de aproximadamente 14 Ha + 1,225,9988 m² y cuyas coordenadas de eje son las siguientes: N 1000267.2486, E 656944.9820 y N 998708.942, E 652749.5120”.

ARTÍCULO 2: Dar cumplimiento al artículo 26 de la Resolución AG-0366-2005 de 12 de julio de 2005, establece:

Dentro del acuse de los diez (10) días hábiles siguientes a la presentación de solicitud, se fijará un Edicto con los datos generales de la solicitud de la concesión en la Dirección Regional del Ministerio de Ambiente, la Alcaldía y la Corregiduría del Distrito y Corregimiento en donde se localice el área protegida objeto de la solicitud. Las copias de este edicto se publicarán por tres (3) días consecutivos en un periódico de circulación nacional, a costo del solicitante.

Parágrafo: Si el área protegida se encuentra ubicada geográficamente en varias provincias, distritos o corregimientos, el edicto se fijará en las Direcciones Regionales del Ministerio de ambiente, alcaldías y Corregimientos respectivos.

ARTÍCULO 3: COMISIONAR, a la Oficina de Asesoría Legal de la Dirección Regional de Panamá Metropolitana del Ministerio de Ambiente, para que realice los trámites pertinentes para la debida notificación de la presente Providencia.

ARTÍCULO 4: NOTIFICAR a la EMPRESA DE TRANSMISIÓN ELECTRICA, S.A. (ETESA), o a su apodera judicial, el contenido de la presente Providencia, misma que no es recurrible, por no dar fin al proceso administrativo que se le sigue.

ARTÍCULO 5: Esta Providencia surte efectos a partir de su notificación.

FUNDAMENTO DE DERECHO: Ley 8 de 25 de marzo de 2015, Ley 41 del 1 de julio de 1998, Ley 38 de 31 de julio de 2000, regula el procedimiento Administrativo General y dicta disposiciones especiales. Resolución AG-0366-2005 de 12 de julio de 2005.

Dado en la ciudad de Panamá, a los trece (13) días del mes de julio de dos mil quince (2015).

NOTIFÍQUESE Y CÚMPLASE,

ING. MARÍA DE LOS ÁNGELES BAJURA (fdo)

Directora Regional, Panamá Metropolitana
Ministerio de Ambiente"



JANILETH TAPIA
Secretaria Ad Hoc

Dando cumplimiento a lo preceptuado en el artículo 26 de la Resolución AG-0366-2005 de 12 de julio de 2005, SE FIJA el presente EDICTO en lugar visible, siendo las 12:00 de la Tarde del día de hoy 16 de Junio de 2017.

SE DESFIJA el presente EDICTO a las 2:05 de la Tarde del día 30 de Junio de 2017.



(Nombre)

Anibal Castillo Brinas

(Firma)

Consejero de Ancón

(Cargo que ocupa)

CORREGIDURÍA DE ANCÓN





MIAMBIENTE

REPÚBLICA DE PANAMÁ
MINISTERIO DE AMBIENTE (MIAMBIENTE)
DIRECCIÓN REGIONAL DE PANAMÁ METROPOLITANA

EDICTO No.008-2017

LA SUSCRITA SECRETARIA AD HOC, POR ESTE MEDIO HACE CONSTAR QUE EN EL EXPEDIENTE QUE CONTIENE LA SOLICITUD DE CONCESIÓN ADMINISTRATIVA DE UN POLÍGONO EN EL PARQUE NACIONAL CAMINO DE CRUCES INCOADA POR EMPRESA DE TRANSMISIÓN ELÉCTRICA (ETESA) SE DICTÓ LA SIGUIENTE PROVIDENCIA:

REPÚBLICA DE PANAMÁ
MINISTERIO DE AMBIENTE
DIRECCIÓN REGIONAL DE PANAMÁ METROPOLITANA



PROVIDENCIA No. DRPM-AL-APVS-S-177-2015

RESUELVE:

ARTÍCULO 1: APROBAR la solicitud de la sociedad anónima denominada **EMPRESA DE TRANSMISIÓN ELÉCTRICA, S.A. (ETESA)**, en lo referente a la Concesión de Administración sobre el Área Protegida Parque Camino de Cruces, en el área específica en la cual se llevará a efecto las labores de estudio y construcción de la Línea de Transmisión ELÉCTRICA 230 Kv Veladero-Llano Sánchez-La Chorrera-Panamá también denominada Tercera Línea:

“La propuesta planteada, desarrollar La Tercera Línea de Transmisión que tendrá una longitud de 297 km con una capacidad de 1000 MW, la cual se construirá desde la subestación de Veladero, en Chiriquí, hasta la subestación de Panamá, ubicada en Condado del Rey. La misma en su trayectoria transcurre sobre el área Protegida de Parque Nacional Camino de Cruces, ubicado en la provincia de Panamá, distrito de Panamá, corregimiento de Ancón, lugar el Valle de San Francisco, ocupando un área de servidumbre de aproximadamente 14 Ha + 1,225.9988 m² y cuyas coordenadas de eje son las siguientes: N 1000267.2486, E 656944.9820 y N 998708.942, E 652749.5120”.

ARTÍCULO 2: Dar cumplimiento al artículo 26 de la Resolución AG-0366-2005 de 12 de julio de 2005, establece:

Dentro del acuse de los diez (10) días hábiles siguientes a la presentación de solicitud, se fijará un Edicto con los datos generales de la solicitud de la concesión en la Dirección Regional del Ministerio de Ambiente, la Alcaldía y la Corregiduría del Distrito y Corregimiento en donde se localice el área protegida objeto de la solicitud. Las copias de este edicto se publicarán por tres (3) días consecutivos en un periódico de circulación nacional, a costo del solicitante.

Parágrafo: Si el área protegida se encuentra ubicada geográficamente en varias provincias, distritos o corregimientos, el edicto se fijará en las Direcciones Regionales del Ministerio de ambiente, alcaldías y Corregimientos respectivos.

ARTÍCULO 3: COMISIONAR, a la Oficina de Asesoría Legal de la Dirección Regional de Panamá Metropolitana del Ministerio de Ambiente, para que realice los trámites pertinentes para la debida notificación de la presente Providencia.

ARTÍCULO 4: NOTIFICAR a la EMPRESA DE TRANSMISIÓN ELÉCTRICA, S.A. (ETESA), o a su apoderado judicial, el contenido de la presente Providencia, misma que no es recurrible, por no dar fin al proceso administrativo que se le sigue.

ARTÍCULO 5: Esta Providencia surte efectos a partir de su notificación.

FUNDAMENTO DE DERECHO: Ley 8 de 25 de marzo de 2015, Ley 41 del 1 de julio de 1998, Ley 38 de 31 de julio de 2000, regula el procedimiento Administrativo General y dicta disposiciones especiales. Resolución AG-0366-2005 de 12 de julio de 2005.

Dado en la ciudad de Panamá, a los trece (13) días del mes de julio de dos mil quince (2015).

NOTIFÍQUESE Y CÚMPLASE,

ING. MARÍA DE LOS ÁNGELES BAJURA (fdo)

Directora Regional, Panamá Metropolitana
Ministerio de Ambiente"

JAMILETH TAPIA
Secretaria Ad Hoc

Dando cumplimiento a lo preceptuado en el artículo 26 de la Resolución AG-0366-2005 de 12 de julio de 2005, **SE FIJA** el presente EDICTO en lugar visible, siendo las 3:00 de la tarde del día de hoy 21 de Junio de 2017.

SE DESFIJA el presente EDICTO a las 3:00 de la tarde del día 28 de Junio de 2017.

Rony R. Guerra Bernal
(Nombre)

[Handwritten Signature]
(Firma)

Secretario Judicial
(Cargo que ocupa)

MUNICIPIO DE PANAMÁ



SOLICITUD DE CONCESIÓN ADMINISTRATIVA - RESERVA HÍDRICA CERREZUELA



República de Panamá
MINISTERIO DE AMBIENTE
 Dirección Regional de la provincia de Coclé
RESERVA HÍDRICA CERREZUELA (ETESA S.A.)

EDICTO DE NOTIFICACIÓN N° MIAMBIENTE 003-2015

Que el pasado cuatro (04) de junio de dos mil quince (2015) el señor IVAN BARRIA MOGIL, varón, panameño, mayor de edad, ingeniero, casado, con cédula de identidad personal N° 8-230-1447, quien actúa en condición de Gerente General y Apoderado General de la empresa de Transmisión Eléctrica, S.A. (ETESA), presentó ante las oficinas de la Autoridad Nacional del Ambiente hoy Ministerio de Ambiente, Dirección Provincial de Coclé **SOLICITUD DE CONCESIÓN DE ADMINISTRACIÓN SOBRE EL ÁREA PROTEGIDA RESERVA HÍDRICA CERREZUELA**, a favor de la empresa Transmisión Eléctrica, S.A. (ETESA) a efecto de poder llevar a cabo las labores de estudio y construcción de la Línea de Transmisión Eléctrica que tendrá una longitud de 297 km con una capacidad de 1000 MW, la cual se construirá desde la subestación de Valadero, en Chiriquí, hasta la subestación de Panamá, ubicada en el Condado del rey. La misma en su trayecto transcurrirá sobre el Área Protegida de la reserva hídrica Cerrezuela, en la comunidad de Cafareval, corregimiento de Cafareval, distrito de Penonomé, provincia de Coclé, ocupando un área de aproximadamente 8 Has*7,882.93 m² y cuyas coordenadas de eje son las siguientes: N 933220.31, E 557103.58 y N 934826.85, E 559889.87.

En vista de lo anterior, el suscrito Director Regional del Ministerio de Ambiente, de la provincia de Coclé, administrando justicia en nombre de la República de Panamá, abre el período de consulta pública, frente a esta solicitud de **CONCESIÓN DE ADMINISTRACIÓN SOBRE EL ÁREA PROTEGIDA RESERVA HÍDRICA CERREZUELA**, a favor de la empresa de Transmisión Eléctrica, S.A. (ETESA).

Que a partir de la publicación de este edicto, y cumpliendo con el artículo 26 de la Resolución AG-0366-2005 del 12 de julio de 2005, los interesados tendrán cinco (5) días hábiles para presentar oposición frente a esta solicitud, la cual se encuentra en estos momentos a disposición pública en las oficinas de la Dirección Regional del Ministerio de Ambiente en la provincia de Coclé, ubicada en la Vía Panamariquina, después de la Casa de las Baterías, frente al Restaurante "Faber", de la Ciudad de Penonomé, provincia de Coclé.

Fundamento Legal

Ley 18 del 31 del 31 de julio de 2000

Resolución AG-0366-2005

Resolución AG-0431-2007

Resolución AG-0580-2008

Resolución 0380-2012

Dado en la Ciudad de Panamá, a las once (11) horas de la tarde del día dos mil quince (2015).

[Firma]
 Ing. José Pablo Castillo,
 Director Provincial de Coclé



"In cooperación con la esfera del agua"
Dirigido a un nivel de mayor calidad de vida y bienestar para el pueblo de Panamá.



República de Panamá
MINISTERIO DE AMBIENTE
 Dirección Regional de la provincia de Coclé
RESERVA HÍDRICA CERREZUELA (ETESA S.A.)

EDICTO DE NOTIFICACIÓN N° MIAMBIENTE 003-2015

Que el pasado cuatro (04) de junio de dos mil quince (2015) el señor IVAN BARRIA MOGIL, varón, panameño, mayor de edad, ingeniero, casado, con cédula de identidad personal N° 8-230-1447, quien actúa en condición de Gerente General y Apoderado General de la empresa de Transmisión Eléctrica, S.A. (ETESA), presentó ante las oficinas de la Autoridad Nacional del Ambiente hoy Ministerio de Ambiente, Dirección Provincial de Coclé, **SOLICITUD DE CONCESIÓN DE ADMINISTRACIÓN SOBRE EL ÁREA PROTEGIDA RESERVA HÍDRICA CERREZUELA**, a favor de la empresa Transmisión Eléctrica, S.A. (ETESA) a efecto de poder llevar a cabo las labores de estudio y construcción de la Línea de Transmisión Eléctrica que tendrá una longitud de 297 km con una capacidad de 1000 MW, la cual se construirá desde la subestación de Valadero, en Chiriquí, hasta la subestación de Panamá, ubicada en el Condado del rey. La misma en su trayecto transcurrirá sobre el Área Protegida de la reserva hídrica Cerrezuela, en la comunidad de Cafareval, corregimiento de Cafareval, distrito de Penonomé, provincia de Coclé, ocupando un área de aproximadamente 8 Has*7,882.93 m² y cuyas coordenadas de eje son las siguientes: N 933220.31, E 557103.58 y N 934826.85, E 559889.87.

En vista de lo anterior, el suscrito Director Regional del Ministerio de Ambiente, de la provincia de Coclé, administrando justicia en nombre de la República de Panamá, abre el período de consulta pública, frente a esta solicitud de **CONCESIÓN DE ADMINISTRACIÓN SOBRE EL ÁREA PROTEGIDA RESERVA HÍDRICA CERREZUELA**, a favor de la empresa de Transmisión Eléctrica, S.A. (ETESA).

Que a partir de la publicación de este edicto, y cumpliendo con el artículo 26 de la Resolución AG-0366-2005 del 12 de julio de 2005, los interesados tendrán cinco (5) días hábiles para presentar oposición frente a esta solicitud, la cual se encuentra en estos momentos a disposición pública en las oficinas de la Dirección Regional del Ministerio de Ambiente en la provincia de Coclé, ubicada en la Vía Panamariquina, después de la Casa de las Baterías, frente al Restaurante "Faber", de la Ciudad de Penonomé, provincia de Coclé.

Fundamento Legal

Ley 18 del 31 del 31 de julio de 2000

Resolución AG-0366-2005

Resolución AG-0431-2007

Resolución AG-0580-2008

Resolución 0380-2012

Dado en la Ciudad de Penonomé, a las veintidós (22) días del mes de junio del año dos mil quince (2015).

[Firma]
 Ing. José Pablo Castillo,
 Director Provincial de Coclé



Firma: José Pablo Castillo 10/22/15



"In cooperación con la esfera del agua"
Dirigido a un nivel de mayor calidad de vida y bienestar para el pueblo de Panamá.
Firma: [Firma]

laestrella.com.pa Sábado 27 de junio de 2015 La Estrella de Panamá

Edicto 810

REPÚBLICA DE PANAMÁ
 MINISTERIO DE AMBIENTE
 DIRECCIÓN REGIONAL DE LA PROVINCIA DE COCLÉ
RESERVA HÍDRICA CERREZUELA (ETESA S.A.)
SOLICITUD DE CONCESIÓN DE ADMINISTRACIÓN SOBRE EL ÁREA PROTEGIDA RESERVA HÍDRICA CERREZUELA
 Que el pasado cuatro (04) de junio de dos mil quince (2015) el señor IVAN BARRIA MOGIL, varón, panameño, mayor de edad, ingeniero, casado, con cédula de identidad personal N° 8-230-1447, quien actúa en condición de Gerente General y Apoderado General de la empresa de Transmisión Eléctrica, S.A. (ETESA) a efecto de poder llevar a cabo las labores de estudio y construcción de la Línea de Transmisión Eléctrica que tendrá una longitud de 297 km con una capacidad de 1000 MW, la cual se construirá desde la subestación de Valadero, en Chiriquí, hasta la subestación de Panamá, ubicada en el Condado del rey. La misma en su trayecto transcurrirá sobre el Área Protegida de la reserva hídrica Cerrezuela, en la comunidad de Cafareval, corregimiento de Cafareval, distrito de Penonomé, provincia de Coclé, ocupando un área de aproximadamente 8 Has*7,882.93 m² y cuyas coordenadas de eje son las siguientes: N 933220.31, E 557103.58 y N 934826.85, E 559889.87.

laestrella.com.pa Domingo 28 de junio de 2015 La Estrella de Panamá

Edicto 810

Edicto 810

REPÚBLICA DE PANAMÁ
 MINISTERIO DE AMBIENTE
 DIRECCIÓN REGIONAL DE LA PROVINCIA DE COCLÉ
RESERVA HÍDRICA CERREZUELA (ETESA S.A.)
SOLICITUD DE CONCESIÓN DE ADMINISTRACIÓN SOBRE EL ÁREA PROTEGIDA RESERVA HÍDRICA CERREZUELA
 Que el pasado cuatro (04) de junio de dos mil quince (2015) el señor IVAN BARRIA MOGIL, varón, panameño, mayor de edad, ingeniero, casado, con cédula de identidad personal N° 8-230-1447, quien actúa en condición de Gerente General y Apoderado General de la empresa de Transmisión Eléctrica, S.A. (ETESA) a efecto de poder llevar a cabo las labores de estudio y construcción de la Línea de Transmisión Eléctrica que tendrá una longitud de 297 km con una capacidad de 1000 MW, la cual se construirá desde la subestación de Valadero, en Chiriquí, hasta la subestación de Panamá, ubicada en el Condado del rey. La misma en su trayecto transcurrirá sobre el Área Protegida de la reserva hídrica Cerrezuela, en la comunidad de Cafareval, corregimiento de Cafareval, distrito de Penonomé, provincia de Coclé, ocupando un área de aproximadamente 8 Has*7,882.93 m² y cuyas coordenadas de eje son las siguientes: N 933220.31, E 557103.58 y N 934826.85, E 559889.87.

SOLICITUD DE CONCESIÓN ADMINISTRATIVA - AREA SILVESTRE CAMPO DE TIRO EMPERADOR-EDICTO



A table with multiple columns and rows of text, likely a list or schedule. The text is too small to read, but the structure suggests a detailed administrative document.



Two side-by-side tables with multiple columns and rows of text, likely a list or schedule. The text is too small to read, but the structure suggests a detailed administrative document.



REPÚBLICA DE PANAMÁ.
MINISTERIO DE AMBIENTE.
DIRECCIÓN REGIONAL PANAMA OESTE
ASESORIA LEGAL
Tel: 254-2848

EDICTO No. 001 2016

La Suscrita Jefa de de Áreas Protegidas y Vida Silvestre (APVS), de la Dirección Regional de Panamá Oeste, hace de conocimiento público que dentro la solicitud de la Concesión de Administración sobre el Área Silvestre Campo de Tiro Emperador en el área específica en la cual se llevará a efecto las labores de estudio y construcción de la Línea de Transmisión Eléctrica 230 kV Veladero-Llano Sánchez-La Chorrera-Panamá también denominada Tercera Línea, por parte de la EMPRESA DE TRANSMISIÓN ELÉCTRICA, S.A.(ETESA), como Galente General IVÁN BARRIA MOCK. La solicitud en mención ha sido examinada, esta completa y de acuerdo a su contenido y a la documentación aportada, cumple con las disposiciones para ser aceptada para los trámites propios del proceso.

La suscrita Directora Regional de Panamá Oeste del Ministerio de Ambiente, en uso de sus facultades legales,.....

RESUELVE:

ARTÍCULO 1: ADMITIR la solicitud de la sociedad anónima denominada EMPRESA DE TRANSMISIÓN ELÉCTRICA, S.A. (ETESA), en lo referente a la Concesión de Administración sobre el Área Silvestre Tiro de Emperador, en el área específica en la cual se llevará a efecto las labores de estudio y construcción de la Línea de Transmisión Eléctrica 230 kV Veladero-Llano Sánchez-La Chorrera-Panamá también denominada Tercera Línea:

La propuesta planteada, desarrollar La Tercera Línea de Transmisión que tendrá una longitud de 297 km con una capacidad de 1000 MW, la cual se construirá desde la subestación de Veladero, en Chiriquí, hasta la subestación de Panamá, ubicada en Condado del Rey. La misma en su trayectoria transcurre sobre el Área Silvestre Campo de Tiro, en la Barriada de Omar Torrijos corregimiento de Burunga, distrito de Arraiján, Provincia de Panamá Oeste ocupando un área de servidumbre de aproximadamente 11,50 has cuyas coordenadas de eje son las siguientes: N997374.04, E 649169.43 y N995157.84, E 641548.36.

ARTÍCULO 2: DAR CUMPLIMIENTO al artículo 26 de la Resolución AG-0366-2006 de 12 de julio de 2006, establece:

Dentro del plazo de los diez (10) días hábiles siguientes a la presentación de solicitud, se fijará un Edicto con los datos generales de la solicitud de la concesión en la Dirección Regional del Ministerio de Ambiente, la Alcaldía y la Corregiduría del Distrito y Corregimiento en donde se localice el área protegida objeto de la solicitud. Las copias de este edicto se publicarán por tres (3) días consecutivos en un periódico de circulación nacional, a costo del solicitante.

Parágrafo: Si el área protegida se encuentra ubicada geográficamente en varias provincias, distritos o corregimientos, el edicto se fijará en las Direcciones Regionales del Ministerio de Ambiente, alcaldías y Corregimientos respectivos.

ARTÍCULO 3: REALIZAR, los trámites pertinentes para la debida notificación del presente Edicto.

ARTÍCULO 4: NOTIFICAR a la EMPRESA DE TRANSMISIÓN ELÉCTRICA, S.A. (ETESA), o a su apoderado judicial, el contenido del presente Edicto, misma que no es recurrible, por no dar fin al proceso administrativo que se le sigue.

ARTÍCULO 5: Este Edicto surte efectos a partir de su notificación.

FUNDAMENTO DE DERECHO: Ley 8 de 25 de marzo de 2015, Ley 41 del 1 de julio de 1998, Ley 38 de 31 de julio de 2000, regula el procedimiento Administrativo General y dicta disposiciones especiales, Resolución AG-0366-2006, de 12 de julio de 2006.

Dado en el distrito de La Chorrera, provincia de Panamá Oeste a los Veintinueve (29) días del mes de febrero de dos mil dieciocho (2018).

NOTIFÍQUESE Y CÚMPLASE.

Miriam C. de Vergara
Licda. Miriam C. de Vergara
Directora Regional
Ministerio de Ambiente- Panamá Oeste

MCV/Kom

FIJADO 28 DE Febrero DE 2018.

DESPLAZADO 10 DE Marzo DE 2018.

FIRMA: *[Firma]*
Asistente
Secretaría General





REPÚBLICA DE PANAMÁ
MINISTERIO DE AMBIENTE
DIRECCIÓN REGIONAL PANAMÁ OESTE
ABSORBIA LEGAL
Tel: 284-0948

EDICTO No. 020, 2018

La Subcategoría de Áreas Protegidas y Vida Silvestre (APVS), de la Dirección Regional de Panamá Oeste, hace de conocimiento público que dentro la solicitud de la Concejalía de Administración sobre el Área Silvestre Cerro de Tin Encapador en el área específica en la cual se levanta a efecto las labores de estudio y construcción de la Línea de Transmisión Eléctrica 220 kV Valadero-Llano Sánchez-La Chorrera-Panamá también denominada Tercera Línea, así como de la EMPRESA DE TRANSMISIÓN ELÉCTRICA, S.A. (ETESA), como Gerente General IVÁN BARRIA MOCK, la solicitud en mención ha sido examinada, está completa y de acuerdo a su contenido y a la documentación aportada, cumple con las disposiciones para ser aprobada para sus trámites internos del proceso.

La subcategoría Dirección Regional de Panamá Oeste del Ministerio de Ambiente, en uso de sus facultades legales:

RESUELVE:

ARTÍCULO 1: ADMITIR la solicitud de la sociedad anónima denominada EMPRESA DE TRANSMISIÓN ELÉCTRICA, S.A. (ETESA), en lo referente a la Concejalía de Administración sobre el Área Silvestre Cerro de Encapador, en el área específica en la cual se levanta a efecto las labores de estudio y construcción de la Línea de Transmisión Eléctrica 220 kV Valadero-Llano Sánchez-La Chorrera-Panamá también denominada Tercera Línea.

La propuesta planteada, desarrollar la Tercera Línea de Transmisión que tendrá una longitud de 297 km con una capacidad de 1000 MW, la cual se construye desde la Subestación de Valadero, en Chiriquí, hasta la subestación de Panamá ubicada en Codoado del Rey. La misma en su trayecto transcurra sobre el Área Silvestre Cerro de Tin, en la Barriada de Omar Fortique conglomerado de Zurunga, distrito de Arraiján, Provincia de Panamá Oeste ocupando un área de servidumbre de aproximadamente 71.55 has cuyas coordenadas de que son las siguientes: N987374.04, E 642105.43 y N935107.94, E 641646.36.

ARTÍCULO 2: DAR CUMPLIMIENTO al artículo 26 de la Resolución AG-0205-2005 en 12 de julio de 2005, establece:

Dentro del plazo de diez (10) días hábiles siguientes a la presentación de solicitud se fijará un Edicto con los datos generales de la solicitud de la concejalía en la Dirección Regional del Ministerio de Ambiente, la Alcaldía y la Corporación del Distrito y Concomitante en donde se incluya el área protegida objeto de la solicitud. Los edictos de este edicto se publicarán por tres (3) días consecutivos en un periódico de circulación regional, el costo del edicto.

Parágrafo: Si el área protegida es encuentra ubicada geográficamente en varias provincias, distritos o congresos, el edicto se fijará en las Direcciones Regionales del Ministerio de Ambiente, Alcaldías y Concomitantes respectivas.

ARTÍCULO 3: REALIZAR, los trámites pertinentes para la debida notificación del presente Edicto.

ARTÍCULO 4: NOTIFICAR a la EMPRESA DE TRANSMISIÓN ELÉCTRICA, S.A. (ETESA), o a su apoderado judicial, el contenido del presente Edicto, misma que no es recurrible, por no dar fin al proceso administrativo que se lo sigue.

ARTÍCULO 5: Este Edicto surte efectos a partir de su notificación.

FUNDAMENTO DE DERECHO: Ley 8 de 25 de marzo de 2015, Ley 41 del 1 de julio de 1998, Ley 38 de 31 de julio de 2000, regula el procedimiento Administrativo General y dicta disposiciones especiales. Resolución AG-0366-2005, de 12 de julio de 2005.

Dado en el distrito de La Chorrera, provincia de Panamá Oeste a los Veinticinco (25) días del mes de Febrero de dos mil dieciséis (2016).

NOTIFÍQUESE Y CÚMPLASE.

Lidia Miriam C. de Vergara
Directora Regional
Ministerio de Ambiente- Panamá Oeste

MCVKom

ELIADO 25 DE febrero DE 2018.

DESFIADO 09 DE mayo DE 2018.

FIRMA:



Clasificación de los manifestantes en el paro de los docentes

El paro de los docentes se inició este lunes con una jornada de protesta que se prolongó hasta el miércoles. Los manifestantes se dividieron en tres grupos: los que se quedaron en sus casas, los que salieron a las calles y los que se fueron a las plazas.

Los que se quedaron en sus casas fueron los que más numerosos fueron. Se estima que alrededor de 100.000 docentes participaron en el paro. Estos docentes se quedaron en sus casas y no salieron a las calles. Algunos de ellos se quejaron de que no se les había escuchado y que sus demandas no habían sido tomadas en cuenta.

Los que salieron a las calles fueron los que más ruido hicieron. Se estima que alrededor de 50.000 docentes participaron en el paro. Estos docentes salieron a las calles y realizaron manifestaciones y protestas. Algunos de ellos se quejaron de que no se les había escuchado y que sus demandas no habían sido tomadas en cuenta.

Los que se fueron a las plazas fueron los que menos numerosos fueron. Se estima que alrededor de 20.000 docentes participaron en el paro. Estos docentes se fueron a las plazas y realizaron manifestaciones y protestas. Algunos de ellos se quejaron de que no se les había escuchado y que sus demandas no habían sido tomadas en cuenta.

Las demandas de los docentes son las siguientes:

- Un aumento del 10% en los salarios.
- La mejora de las condiciones de trabajo.
- La contratación de más docentes.
- La mejora de la calidad de la educación.

El gobierno ha rechazado las demandas de los docentes y ha dicho que no tiene intención de negociar con ellos. El gobierno ha dicho que los docentes están haciendo un error y que no deben salir a las calles. El gobierno ha dicho que los docentes deben volver a trabajar y que el gobierno va a negociar con ellos en el futuro.

Los sindicatos han dicho que los docentes tienen razón y que el gobierno debe negociar con ellos. Los sindicatos han dicho que los docentes están haciendo un error y que no deben salir a las calles. Los sindicatos han dicho que los docentes deben volver a trabajar y que el gobierno va a negociar con ellos en el futuro.

Los padres de familia han dicho que los docentes tienen razón y que el gobierno debe negociar con ellos. Los padres de familia han dicho que los docentes están haciendo un error y que no deben salir a las calles. Los padres de familia han dicho que los docentes deben volver a trabajar y que el gobierno va a negociar con ellos en el futuro.

Los estudiantes han dicho que los docentes tienen razón y que el gobierno debe negociar con ellos. Los estudiantes han dicho que los docentes están haciendo un error y que no deben salir a las calles. Los estudiantes han dicho que los docentes deben volver a trabajar y que el gobierno va a negociar con ellos en el futuro.

El paro de los docentes se inició este lunes con una jornada de protesta que se prolongó hasta el miércoles. Los manifestantes se dividieron en tres grupos: los que se quedaron en sus casas, los que salieron a las calles y los que se fueron a las plazas.

Los que se quedaron en sus casas fueron los que más numerosos fueron. Se estima que alrededor de 100.000 docentes participaron en el paro. Estos docentes se quedaron en sus casas y no salieron a las calles. Algunos de ellos se quejaron de que no se les había escuchado y que sus demandas no habían sido tomadas en cuenta.

Los que salieron a las calles fueron los que más ruido hicieron. Se estima que alrededor de 50.000 docentes participaron en el paro. Estos docentes salieron a las calles y realizaron manifestaciones y protestas. Algunos de ellos se quejaron de que no se les había escuchado y que sus demandas no habían sido tomadas en cuenta.

Los que se fueron a las plazas fueron los que menos numerosos fueron. Se estima que alrededor de 20.000 docentes participaron en el paro. Estos docentes se fueron a las plazas y realizaron manifestaciones y protestas. Algunos de ellos se quejaron de que no se les había escuchado y que sus demandas no habían sido tomadas en cuenta.

Las demandas de los docentes son las siguientes:

- Un aumento del 10% en los salarios.
- La mejora de las condiciones de trabajo.
- La contratación de más docentes.
- La mejora de la calidad de la educación.

El gobierno ha rechazado las demandas de los docentes y ha dicho que no tiene intención de negociar con ellos. El gobierno ha dicho que los docentes están haciendo un error y que no deben salir a las calles. El gobierno ha dicho que los docentes deben volver a trabajar y que el gobierno va a negociar con ellos en el futuro.

Los sindicatos han dicho que los docentes tienen razón y que el gobierno debe negociar con ellos. Los sindicatos han dicho que los docentes están haciendo un error y que no deben salir a las calles. Los sindicatos han dicho que los docentes deben volver a trabajar y que el gobierno va a negociar con ellos en el futuro.

Los padres de familia han dicho que los docentes tienen razón y que el gobierno debe negociar con ellos. Los padres de familia han dicho que los docentes están haciendo un error y que no deben salir a las calles. Los padres de familia han dicho que los docentes deben volver a trabajar y que el gobierno va a negociar con ellos en el futuro.

Los estudiantes han dicho que los docentes tienen razón y que el gobierno debe negociar con ellos. Los estudiantes han dicho que los docentes están haciendo un error y que no deben salir a las calles. Los estudiantes han dicho que los docentes deben volver a trabajar y que el gobierno va a negociar con ellos en el futuro.

CRÍTICA
.edu.pe

DESCARGA GRATIS NUESTRO APP

Disponible en Google play

Disponible en App Store

EXAMENES
Ejercicios de 15

EXAMENES
Ejercicios de 15

El grupo de actividades de la CNAE 2009 que se refiere a la explotación de yacimientos de hidrocarburos...

El grupo de actividades de la CNAE 2009 que se refiere a la explotación de yacimientos de hidrocarburos...

El grupo de actividades de la CNAE 2009 que se refiere a la explotación de yacimientos de hidrocarburos...

El grupo de actividades de la CNAE 2009 que se refiere a la explotación de yacimientos de hidrocarburos...

El grupo de actividades de la CNAE 2009 que se refiere a la explotación de yacimientos de hidrocarburos...

El grupo de actividades de la CNAE 2009 que se refiere a la explotación de yacimientos de hidrocarburos...

FETRATEDA, S.A.
CONVOCATORIA

AFERENCIAS
Socios Accionistas de FETRATEDA, S.A.

OBJETIVO DEL CONVENIO
La Junta Directiva de FETRATEDA, S.A., en su sesión ordinaria de fecha 24 de Abril de 2014, a partir de las 10:00 horas de la mañana (hora local) en el lugar de celebración de la Asamblea General convocada.

ORDEN DEL DIA

1. Informe del gobierno
2. Informe de la administración y cuentas de la sociedad
3. Informe de la auditoría
4. Informe de la comisión de auditoría
5. Informe de la comisión de auditoría
6. Informe de la comisión de auditoría
7. Informe del presidente de FETRATEDA, S.A.
8. Informe financiero
9. Informe del Consejo de Administración
10. Informe de la comisión de auditoría
11. Otros

Se convoca a los socios accionistas a la Asamblea General Ordinaria de la sociedad para el día 24 de Abril de 2014, a las 10:00 horas de la mañana (hora local) en el lugar de celebración de la Asamblea General convocada. La convocatoria se publica en el Boletín de Información de la sociedad y en el Boletín de Información de la sociedad.

Luis Páez E.
Presidente

Isabel Sánchez
Secretaria

PA

DESCARGA GRATIS NUESTRO APP

Google Play Store

App Store

GUÍA DE BUENAS PRÁCTICAS AMBIENTALES- REHABILITACIÓN DEL CAMINO DE ACCESO A LA COMUNIDAD DE CERRO VENADO

Mecanismo de Participación Ciudadana realizado el 05.10.17 para la Guía de Buenas Prácticas Ambientales del Proyecto "REHABILITACIÓN DEL CAMINO DE ACCESO A LA COMUNIDAD DE CERRO VENADO". Consultor: Daniel Cáceres. Correo: consultoria.caceres@gmail.com. Cel. 6035-8648.

VOLANTE INFORMATIVA PARA LA GUÍA DE BUENAS PRÁCTICAS AMBIENTALES DE LA REHABILITACIÓN DEL CAMINO DE ACCESO A LA COMUNIDAD DE CERRO VENADO, COMO PARTE DE LAS OBRAS SOCIALES DEL PROYECTO: "DISEÑO, SUMINISTRO, CONSTRUCCIÓN, FINANCIAMIENTO DE LA TERCERA LÍNEA DE TRANSMISIÓN VELADERO-LLANO SÁNCHEZ-CHORRERA- PANAMÁ EN 230KV, ADAPTACIÓN DE LAS SUBESTACIONES ASOCIADAS"

PROMOTOR: EMPRESA DE TRANSMISIÓN ELÉCTRICA, S. A. (ETESA)

Descripción del proyecto: El proyecto consiste en la rehabilitación de 300 metros lineales del camino de acceso a la comunidad de Cerro Venado en el corregimiento de Bakama, distrito de Milú, Comarca Ngäbe – Buglé. El punto de inicio de este proyecto es la intersección o entrada a esta comunidad, la cual se encuentra localizada a una distancia aproximada de 3.5 km de la Carretera Panamericana y por la vía que conduce a Cerro Viejo y otras comunidades, y finaliza frente a la Escuela de Cerro Venado. La rehabilitación de este camino facilitará el acceso a la comunidad, mejorando la red vial, abriendo nuevas oportunidades a la comunidad y permitiendo la accesibilidad a otros servicios básicos. Para la rehabilitación de este camino, se realizarán trabajos de conformación de calzada, colocación y compactación del material de sub-base, construcción de una capa base con piedra triturada, conformación de cunetas en tierra (0.40m x 0.50m), y la construcción de cunetas pavimentadas. El camino tendrá un ancho de la rodadura de 5.0 m.

Posibles impactos que generará el proyecto:

- + Mejora la calidad de vida de los residentes.
- + Generación de empleo en cuanto a mano de obra temporal durante la construcción.
- - Generación de ruido en el entorno y limitaciones de tránsito durante la construcción.
- + Aumento en las oportunidades de desarrollo.
- +/- Otros.

Gracias por su colaboración!!!

VOLANTE INFORMATIVA PARA LA GUÍA DE BUENAS PRÁCTICAS AMBIENTALES DE LA REHABILITACIÓN DEL CAMINO DE ACCESO A LA COMUNIDAD DE CERRO VENADO, COMO PARTE DE LAS OBRAS SOCIALES DEL PROYECTO: "DISEÑO, SUMINISTRO, CONSTRUCCIÓN, FINANCIAMIENTO DE LA TERCERA LÍNEA DE TRANSMISIÓN VELADERO-LLANO SÁNCHEZ-CHORRERA- PANAMÁ EN 230KV, ADAPTACIÓN DE LAS SUBESTACIONES ASOCIADAS"

PROMOTOR: EMPRESA DE TRANSMISIÓN ELÉCTRICA, S. A. (ETESA)

Descripción del proyecto: El proyecto consiste en la rehabilitación de 300 metros lineales del camino de acceso a la comunidad de Cerro Venado en el corregimiento de Bakama, distrito de Milú, Comarca Ngäbe – Buglé. El punto de inicio de este proyecto es la intersección o entrada a esta comunidad, la cual se encuentra localizada a una distancia aproximada de 3.5 km de la Carretera Panamericana y por la vía que conduce a Cerro Viejo y otras comunidades, y finaliza frente a la Escuela de Cerro Venado. La rehabilitación de este camino facilitará el acceso a la comunidad, mejorando la red vial, abriendo nuevas oportunidades a la comunidad y permitiendo la accesibilidad a otros servicios básicos. Para la rehabilitación de este camino, se realizarán trabajos de conformación de calzada, colocación y compactación del material de sub-base, construcción de una capa base con piedra triturada, conformación de cunetas en tierra (0.40m x 0.50m), y la construcción de cunetas pavimentadas. El camino tendrá un ancho de la rodadura de 5.0 m.

Posibles impactos que generará el proyecto:

- + Mejora la calidad de vida de los residentes.
- + Generación de empleo en cuanto a mano de obra temporal durante la construcción.
- - Generación de ruido en el entorno y limitaciones de tránsito durante la construcción.
- + Aumento en las oportunidades de desarrollo.
- +/- Otros.

Gracias por su colaboración!!!

Mecanismo de Participación Ciudadana realizado el 05.10.17 para la Guía de Buenas Prácticas Ambientales del Proyecto "REHABILITACIÓN DEL CAMINO DE ACCESO A LA COMUNIDAD DE CERRO VENADO". Consultor: Daniel Cáceres. Correo: consultoria.caceres@gmail.com. Cel. 6035-8648.

MECANISMO DE PARTICIPACIÓN CIUDADANA PARA LA GUÍA DE BUENAS PRÁCTICAS AMBIENTALES DE LA REHABILITACIÓN DEL CAMINO DE ACCESO A LA COMUNIDAD DE CERRO VENADO, COMO PARTE DE LAS OBRAS SOCIALES DEL PROYECTO: "DISEÑO, SUMINISTRO, CONSTRUCCIÓN, FINANCIAMIENTO DE LA TERCERA LÍNEA DE TRANSMISIÓN VELADERO-LLANO SÁNCHEZ-CHORRERA- PANAMÁ EN 230KV, ADAPTACIÓN DE LAS SUBESTACIONES ASOCIADAS"

PROMOTOR: EMPRESA DE TRANSMISIÓN ELÉCTRICA, S. A. (ETESA)

Ubicación del proyecto: la comunidad de Cerro Venado, corregimiento de Bakama, distrito de Muna, Comarca Ngäbe – Buglé

Entrevista semi-estructurada.

Parte I. Datos generales del entrevistado (a):

Nombre Gilberto Hernández Edad 29
 Sexo: M Ocupación: Operador de Sistema
 Escolaridad: Secundaria Tiempo de vivir o trabajar en el área: 29

Parte II. Percepción de la comunidad sobre el proyecto.

1. ¿Tenía usted conocimiento sobre el proyecto que se desea construir?

Si No

Si la respuesta es afirmativa, mencione por qué medio se enteró:

de información

2. ¿Piensa usted que el proyecto será de beneficio para la comunidad y el área?

Si No

Si su respuesta es negativa, explique o amplíe por favor:

3. ¿Podría mencionar qué impactos, piensa usted que generará el proyecto?

Positivos	Negativos
<u>Entrada de elctricos comerciales</u>	
<u>Más turismo</u>	

4. ¿Están usted, de acuerdo con el desarrollo del proyecto?

Si No Le es indiferente

Si su respuesta es no, explique sus razones:

5. Recomendaciones que usted le haría al Promotor del proyecto:

- Usar y utilizar bien material y luego cobrar
- Emplear personal del área

Firma [Firma] +768-225

Muchas Gracias por su colaboración!!!



REPÚBLICA DE PANAMÁ
MINISTERIO DE AMBIENTE
DIRECCIÓN REGIONAL DE PANAMÁ OESTE
ASESORIA LEGAL
TEL. 254-2848

PROVIDENCIA No. DRPO-ALR-No. 276 -18

EL SUSCRITO DIRECTOR REGIONAL DE PANAMÁ OESTE DEL MINISTERIO DE AMBIENTE, EN USO DE SUS FACULTADES DELEGADAS,

CONSIDERANDO:

Que IVÁN BARRÍA MOCK., actuando en su condición de Gerente General y Apoderado General de la sociedad anónima EMPRESA DE TRANSMISIÓN ELÉCTRICA S.A. (ETESA), mediante nota con fecha 10 de agosto de 2015, dirigida a la Licenciada Mirel Endara, Ministra del Ministerio de Ambiente, solicita expandir el sistema principal de transmisión, el cual transcurre sobre el Área Silvestre Protegida Campo de Tiro Emperador ubicado en la Barrada Omar Torrijos, corregimiento de Burunga, distrito de Arraiján, provincia de Panamá Oeste.

Que mediante la Resolución DIRPO-ALR-N° 147-16, fechada 18 de mayo de 2016, se admite la solicitud de la sociedad anónima denominada EMPRESA DE TRANSMISIÓN ELÉCTRICA S.A. (ETESA), en lo referente a la Concesión de Administración sobre el Área Silvestre Protegida campo de Tiro de Emperador.

Que el día 6 de septiembre de 2017, se recibió en esta Dirección Regional, nota ETE-DTR-GAS-664-2017, fechada 5 de septiembre de 2017, emitida por el actual gerente general y apoderado general de ETESA, GILBERTO FERRARI PEDRESCHI, mediante la cual nos informa que la superficie que ocupa la servidumbre dentro del área protegida es de 14 hectáreas más 6,747.31 m², por lo que se hace necesario modificar la Resolución DIRPO-ALR-N° 147-16, fechada 18 de mayo de 2016, por la cual se admite la solicitud de la EMPRESA DE TRANSMISIÓN ELÉCTRICA S.A. (ETESA).

Que el Artículo 202 de la Ley 38 de 2000, establece lo siguiente:

"Los vacíos del Libro Primero de esta Ley, serán llenados con las normas contenidas en el Libro Primero del Código Judicial.

Las disposiciones del Libro Segundo de esta Ley serán aplicadas supletoriamente en los procedimientos administrativos especiales vigentes, en los términos previstos en el artículo 37. Los vacíos del procedimiento administrativo general dictado por la presente Ley se suplirán con las normas de procedimiento administrativo que regulen materias semejantes y, en su defecto, por las normas del Libro Segundo del Código Judicial, en cuanto sean compatibles con la naturaleza de los procedimientos administrativos."

Que el artículo 999 del Código Judicial establece lo siguiente:

"...

Toda decisión judicial, sea de la clase que fuere, en que se haya incurrido, en su parte resolutoria, en un error puro y manifiestamente aritmético o de escritura o de cita, es corregible y reformable en cualquier tiempo por el juez respectivo, de oficio o de solicitud de parte, pero solo en cuanto al error cometido".

Por las anteriores consideraciones; el suscrito Director Regional de Panamá Oeste;

RESUELVE:

ARTÍCULO PRIMERO: MODIFICAR el contenido de la Providencia DIRPO-ALR-N° 147-16, fechada 18 de mayo de 2016, únicamente en lo relacionado a la superficie que ocupa la servidumbre dentro del área protegida a 14 hectáreas más 6,747.31 m².

PROVIDENCIA DRPO-ALR-No. 276 -18


SEGUNDO: COMUNIQUESE a la EMPRESA DE TRANSMISIÓN ELÉCTRICA S.A., contenido del Presente Proveído.

TERCERO: ADVERTIR a la EMPRESA DE TRANSMISIÓN ELÉCTRICA S.A., q
contra el presente proveído no cabe recurso de reconsideración.

FUNDAMENTO DE DERECHO: Ley 8 de 25 de marzo de 2015, Resolución AG-0366-200
de 12 de julio de 2005 , Código Judicial y demás normas concordantes.


Dado en el distrito de La Chorrera, provincia de Panamá Oeste a lo
dieciocho (18) días del mes de julio de dos mil dieciocho
(2018).

NOTIFIQUESE Y CÚMPLASE,


Lidio V. Flores
Director Regional, Ministerio
de Ambiente, Panamá Oeste



VF/YOK/OM




Proyecto: Segunda Línea de Transmisión Subterránea Panamá-Cáceres 115 kV



Plaza Aventura Oficina N° M 23, Vía Ricardo J. Alfaro
Apartado 0819-10546, Panamá Rep. de Panamá
Tel: 236-4723, Tel/Fax: 236-4827
www.codesa.com.pa

Panamá, 3 de octubre de 2019
CODESA-GG-111-2019

Honorable Representante
Abdiel Sandoya
Junta Comunal de Betania
E. S. D.



Respetado H.R. Sandoya:

La Empresa de Transmisión Eléctrica, S.A. (ETESA), propone la construcción de una nueva Línea de Transmisión de 115 kV, subterránea, entre la Subestación Eléctrica Cáceres y la Subestación Eléctrica Panamá, con el objetivo de reforzar el sistema de transmisión en las líneas existentes entre las subestaciones.

La empresa Corporación de Desarrollo Ambiental, S.A. (CODESA), es la consultora encargada de realizar el Estudio de Impacto Ambiental (EiA). De acuerdo a los lineamientos que establece el Decreto Ejecutivo 123 de 14 de agosto de 2009, por el cual se reglamenta el Capítulo II del Título IV de la Ley 41 de 01 de julio de 1998 (Ley General del Ambiente), nos dirigimos a su despacho para solicitar su colaboración en la Participación Ciudadana (mediante una entrevista); dado que el proyecto se desarrollará entre la S/E Panamá y la S/E Cáceres, ubicadas en el corregimiento de Amelía Denis de Icaza, distrito de San Miguelito, provincia de Panamá y en el corregimiento de Betania, distrito de Panamá, provincia de Panamá, respectivamente.

Adjunto volante informativa referente al Estudio de Impacto Ambiental del Proyecto.

Sin otro particular por el momento.

Atentamente,

Jhosna De Alba
Coordinadora de Consultorías



Participación Ciudadana

Proyecto “Segunda Línea de Transmisión Subterránea Panamá-Cáceres 115 kV”

Preparado para:
Empresa de Transmisión Eléctrica, S.A.
(ETESA)



Octubre, 2019

IPC-001-19



No. 1

Entrevista para actores claves
Estudio de Impacto Ambiental, Categoría I
Proyecto "Segunda Línea de Transmisión Subterránea Panamá-Cáceres 115 kV"

Estimado(a) Sr.(a), la presente entrevista tiene como objetivo conocer su opinión referente al desarrollo del proyecto "Segunda Línea de Transmisión Subterránea Panamá-Cáceres 115 kV", que propone la Empresa de Transmisión Eléctrica, S.A. (ETESA); a desarrollarse entre las Subestaciones Eléctricas Panamá y Cáceres ubicadas en el corregimiento de Amelia Denis de Icaza, distrito de San Miguelito, provincia de Panamá y en el corregimiento de Betunía, distrito de Panamá, provincia de Panamá, respectivamente. Este ejercicio forma parte del proceso de Participación Ciudadana para el Estudio de Impacto Ambiental (EIA) Categoría I del proyecto en mención.

Fecha: 8/10/19 - Lugar o entidad: San José

a. Datos generales
Nombre: _____ Cédula: _____
Años de residir: 8 Años de laborar: _____ Actividad que desempeña: Ama de casa

b. Percepción ambiental y social de la zona

1. ¿Cómo evalúa la situación ambiental en la zona? Buena Regular Mala

Explique su respuesta:

contaminación por el humo de basura quemada

2. Mencione tres (3) de los principales problemas ambientales que afectan a la comunidad:

a. basura b. _____ c. _____

Explique: _____

3. ¿Cuál de los siguientes problemas sociales afectan la zona?

a. Problemas con el agua potable b. Delincuencia c. Transporte d. Basura
e. Presencia de aguas negras f. Fluctuaciones en el servicio eléctrico g. Inundaciones
h. Tráfico vehicular Otros: conducta mala

c. Percepción del proyecto

4. ¿Conocía usted sobre el proyecto "Segunda Línea de Transmisión Subterránea Panamá-Cáceres 115 kV"? Sí ¿Cómo se enteró? _____ No

5. ¿Qué tipo de aportes considera usted que este proyecto puede generar en la comunidad?

Positivos Negativos Ambos No sabe
¿Cuáles? _____

6. ¿Cuál es su opinión en relación a la ejecución de este proyecto?

De acuerdo Desacuerdo No cuenta con una opinión formada

¿Por qué? no creo que causal daño



Volante Informativa
Estudio de Impacto Ambiental, Categoría I
Proyecto "Segunda Línea de Transmisión Subterránea Panamá-Cáceres 115 kV"

De acuerdo a los lineamientos establecidos en el Decreto Ejecutivo 123 de 14 de agosto de 2009 por el cual se reglamenta el Capítulo II, del Título IV de la Ley 41 de 01 de julio de 1998 (Ley General del Ambiente), se distribuye esta volante para hacer de conocimiento público la elaboración del Estudio de Impacto Ambiental Categoría I del proyecto "Segunda Línea de Transmisión Subterránea Panamá-Cáceres 115 kV", a desarrollarse entre las Subestaciones Eléctricas Panamá y Cáceres ubicadas en el corregimiento de Amelia Denis de Icaza, distrito de San Miguelito, provincia de Panamá y en el corregimiento de Betania, distrito de Panamá, provincia de Panamá, respectivamente.

El proyecto consiste en la construcción de una nueva Línea de Transmisión de 115 kV, subterránea, entre la S/E Cáceres y S/E Panamá, con el objetivo de reforzar el sistema de transmisión en las líneas existentes entre las subestaciones.

Los trabajos a realizar incluyen las siguientes actividades:

1. Construcción de una nueva Línea de Transmisión subterránea de longitud aproximada de 1.00 km a través de un vigaucto desde la Subestación Cáceres hasta la Subestación Panamá.
2. Suministro y construcción de la ampliación para la Nave 9 en la Subestación Cáceres.
3. Suministro y construcción de la ampliación para la Nave 4 de la Subestación Panamá.
4. Prueba de Equipos instalados y Limpieza Final.

Se estima que la fase de construcción de cada etapa, tendrá una duración de aproximadamente 390 días calendario; durante este periodo, será necesaria la contratación de aproximadamente 30 personas: 20 personas para trabajar en la obra civil y 10 personas encargadas de la parte eléctrica.

Impactos positivos:

- Reforzar el sistema de transmisión en las líneas existentes entre las subestaciones.
- Mejoras en la calidad del servicio de energía.
- Aumento en la confiabilidad del suministro eléctrico en la región.

Impactos negativos que requieren ser atendidos o a mitigar:

- Corta y poda selectiva de vegetación.
- Generación temporal de desechos sólidos y líquidos, que pueden ocasionar cambios en la calidad del suelo.
- Generación temporal de ruido y partículas de polvo.

No se prevé la generación de impactos negativos permanentes al ambiente. El promotor cumplirá con las normativas nacionales vigentes, respecto a las prácticas de seguridad y salud ocupacional para los trabajadores que sean contratados; tanto en la fase de construcción como en la operación de la obra.



Participación Ciudadana

Estudio de Impacto Ambiental,
Categoría II

Proyecto "Reemplazo de la Línea de Transmisión
Mata de Nance - Boquerón - Progreso - Frontera
230 kV"

Preparado para:



Julio, 2020



No. 1

Encuesta de Opinión Ciudadana

Estado de Impacto Ambiental, Categoría II

Proyecto "Reemplazo de la Línea de Transmisión Mata de Nuevo - Buzarín - Progreso - Frontera 230 kV"
Frontera 230 kV

Promotor "Empresa de Transmisión Eléctrica, S.A. (ETESA)"

Entendidos Sr(a) ETESA, como promotor del proyecto "Reemplazo de la Línea de Transmisión Mata de Nuevo - Buzarín - Progreso - Frontera 230 kV" desea conocer su opinión referente al desarrollo de este proyecto, el cual se ubicará en los conglomerados de Las Lomas, David (Cabecera), San Pablo Viejo y San Carlos en el distrito de David; en los conglomerados de Aguila y Buzarín (Cabecera) en el distrito de Buzarín; en los conglomerados de Progreso y Baco en el distrito de David; en los conglomerados de La Concepción (Cabecera), Sorobá, El Buzar, La Erreña, Santa Marta y Aurre de García en el distrito de Aguila y en el conglomerado de Nuevo México en el distrito de Alege, todos en la provincia de Chiriquí.
Este ejercicio forma parte del proceso de elaboración del Plan de Participación Ciudadana para el Estado de Impacto Ambiental (EIA) Categoría II del proyecto en mención.

Fecha: 10/11/19 Comunidad: Progreso
Nombre: Manuel Delgado Categoría: por BCI Tiempo de visita: 10/0

I. Características del encuestado

- 1. Sexo: Masculino Femenino
- 2. Edad: 18-29 30-49 50-69 70 años o más
- 3. Escolaridad: Sin escolaridad primaria Secundaria Técnico Universidad
- 4. Actividad que desempeña actualmente: Agricultor

II. Aspecto social y ambiental

- 5. ¿Cómo califica usted la condición del ambiente en la comunidad?
Bueno Regular Malo
Especifique su respuesta: _____
- 6. ¿Cuáles de los siguientes problemas sociales afectan a la comunidad?
a. Problemas con el agua potable b. Delincuencia c. Tránsito
d. Faltas de agua limpia e. Basura f. Apagones (servicio eléctrico)
g. Inundaciones h. Tráfico vehicular Otros: _____



No. _____

III. Percepción del proyecto

- 7. ¿Tiene usted algún conocimiento previo del proyecto "Reemplazo de la Línea de Transmisión Mata de Nuevo - Buzarín - Progreso - Frontera 230 kV"?
Sí (Cómo se enteró?) _____ No
- 8. ¿Qué tipo de aportes considerará usted que este proyecto puede generar en la comunidad?
Aportes positivos: _____ Aportes negativos: _____ Ambos: 1 No sabe: _____
¿Por qué? _____
- 9. ¿Cuál es su percepción con relación a la ejecución de este proyecto?
De acuerdo Desacuerdo No cuenta con una opinión formada
¿Por qué? _____
- 10. ¿Cuáles cambios o mejoras considera usted, ocasionaría la ejecución del proyecto al ambiente?
¿Por qué? _____
- 11. ¿Cuáles acciones o medidas considera usted, que garantizaría la ejecución del proyecto a la comunidad?
¿Por qué? _____
- 12. ¿Qué sugerencia desea usted a la empresa promotora, para que el proyecto se desarrolle de la mejor manera?

(Muchas gracias)



ETESA EMPRESA DE TRANSMISION ELECTRICA, S.A.

ETE-DI-GGAS-354-2019
30 de diciembre de 2019

Su Excelencia
Antonio Adolfo Arauz Avendaño
Alcalde
Distrito de David
Chiriquí

Referencia: Reemplazo de Líneas de Transmisión de 230kV Mata de Nance – Boquerón- Progreso – Frontera.

Asunto: Notificación de la realización de trabajos.

Honorable Alcalde Arauz:

La Empresa de Transmisión Eléctrica, S.A. (ETESA), es una sociedad anónima cuyas acciones son cien por ciento (100%) de propiedad del Estado panameño, tal como lo dispone la Ley 6 de 3 de febrero de 1997. Tiene como función principal la prestación del servicio público de transmisión de energía eléctrica en alta tensión, siendo responsable de la operación y mantenimiento de las líneas de transmisión que conforman el Sistema Interconectado Nacional (SIN).

El Ministerio de Obras Públicas (MOP), con fundamento en el capítulo VII del Decreto Ley No. 31 de 1958 y mediante Resolución No. 3 de 18 de marzo de 1981, constituyó la servidumbre para el paso y mantenimiento de la Línea de Transmisión Eléctrica 115kV Mata del Nance – Boquerón – Progreso – Frontera, sobre los predios por los cuales habría de transcurrir dicha línea, a favor del fenecido Instituto de Recursos Hidráulicos y Electrificación (IRHE).

Posteriormente a consecuencia del proceso de privatización del IRHE, mediante Escritura Pública No.7457 de 8 de mayo de 1998, se traspasó todos los bienes muebles e inmuebles y derechos de cualquier naturaleza, tales como el derecho de servidumbre sobre las líneas existentes (Cláusula Sexta de la Escritura), a la Empresa de Transmisión Eléctrica, S.A. (ETESA).

En atención a lo antes indicado, le comunicamos que tanto nuestro personal técnico, como el personal de la empresa contratista Transmisión & Comunicación, S.A. (T & C, S.A.), debidamente identificados, estarán ingresando a los globos de terreno sobre los cuales transcurre la Línea de Transmisión Eléctrica Mata del Nance – Boquerón – Progreso – Frontera, cuya servidumbre fue establecida por el Ministerio de Obras Públicas (MOP) mediante Resolución No. 3 del 18 de marzo de 1981.

Edificio Sun Tower Mall, Piso 3.
Teléfonos: 501-3800, 501-3900 – Fax: 501-9506 - CND: 230-8100 - Tumba Muerto, 501-8900.
Apartado Postal 0816-01552 - Panamá, República de Panamá.


Los trabajos a realizarse dentro de los predios consisten, entre otros aspectos; en estudios, reposición y adecuación de la mencionada línea, como lo son:

1. Los estudios de levantamiento topográfico predial, avalúos e inventarios forestales.
2. El levantamiento de los Puntos de Inflexión (PI) de la Línea de Transmisión Eléctrica.
3. El estudio de suelo.
4. La colocación de torres temporales.
5. El desmantelamiento de las estructuras de la Línea de Transmisión existentes.
6. La reposición de la Línea de Transmisión y el tendido de conductores.
7. El establecimiento de medidas de conservación ambiental, con el fin de provocar el menor daño posible en las áreas donde se realicen los trabajos.

La ejecución y desarrollo del proyecto Mata de Nance – Boquerón – Progreso – Frontera, contribuirá en el uso racional y eficiente de los recursos energéticos del país, así como la prestación eficiente, continua e ininterrumpida del servicio público de transmisión de energía eléctrica; servicio este que está destinado a satisfacer necesidades colectivas primordiales en forma permanente, evitando con ello la suspensión del servicio el cual ha estado operando con las actuales estructuras y componentes durante más de 30 años, factor que ha ocasionado el deterioro de las estructuras y en consecuencia pudiesen afectar las Líneas de Transmisión Eléctrica y el peligro inminente de perder las mismas.


Para cualquier consulta, agradecemos contactar al Ing. Vidamides Morales al teléfono 501-3991, o al correo electrónico vmorales@etesa.com.pa, en horario de lunes a viernes, de 7:00 a.m. a 3:30 p.m.

Atentamente,



Ing. Carlos Mosquera Castillo
Gerente General


DERB/VM

c. Yansí Yesenia Rodríguez González - Suplente



Anuencia:
Nombre:
Firma:
Cédula:
Fecha:



H-716-214
20-1-20

Servicios

107 TRABAJOS

ASEDI

TRABAJOS TIENE O, INC. DE DAMEO MEDIO DE CARILLAS EN LAS PROVINCIAS DE CHIRIQUI Y CHIRIQUÍ. CONTACTAR EN: TEL: 373-5544 (LÍNEA 1) O 373-5544 (LÍNEA 2) WWW.ASEDI.COM

ASEDI

TRABAJOS EN: SANTIAGO DE LOS CABALLEROS, SANTIAGO DE LOS CABALLEROS, SANTIAGO DE LOS CABALLEROS, SANTIAGO DE LOS CABALLEROS. CONTACTAR EN: TEL: 373-5544 (LÍNEA 1) O 373-5544 (LÍNEA 2) WWW.ASEDI.COM

ASEDI

Centro de Resiliencia

EN CAROLAS, SANTIAGO DE LOS CABALLEROS, SANTIAGO DE LOS CABALLEROS, SANTIAGO DE LOS CABALLEROS. CONTACTAR EN: TEL: 373-5544 (LÍNEA 1) O 373-5544 (LÍNEA 2) WWW.ASEDI.COM

ASEDI

EN CARILLAS EN LAS PROVINCIAS DE CHIRIQUI Y CHIRIQUÍ. CONTACTAR EN: TEL: 373-5544 (LÍNEA 1) O 373-5544 (LÍNEA 2) WWW.ASEDI.COM

Varios

ALBERN EN BOCA FURCA, SANTIAGO DE LOS CABALLEROS, SANTIAGO DE LOS CABALLEROS, SANTIAGO DE LOS CABALLEROS. CONTACTAR EN: TEL: 373-5544 (LÍNEA 1) O 373-5544 (LÍNEA 2) WWW.ASEDI.COM

**PRIMERA PUBLICACIÓN
AVISO DE CONSULTA PÚBLICA
ESTUDIO DE IMPACTO AMBIENTAL, CATEGORÍA II**

La Empresa de Transmisión Eléctrica, S.A. (ETESA), hace de conocimiento público que durante ocho (8) días hábiles contados a partir de la última publicación del presente AVISO, se somete a CONSULTA PÚBLICA el ESTUDIO DE IMPACTO AMBIENTAL CATEGORÍA II, denominado:

- Nombre del proyecto: Reemplazo de la Línea de Transmisión Mata de Nance- Boquerón- Progreso-Fraterna 230 kV.
- Promotor: Empresa de Transmisión Eléctrica, S.A.
- Localización: El proyecto inicia en la coordenada UTM 934572.11N 348418.64 E (WGS 84) en el corregimiento de Las Lomas, distrito de David, provincia de Chiriquí y finaliza en la coordenada UTM 940223.683N 398363.408 E (WGS 84), en el corregimiento de Progreso, distrito de Barú, provincia de Chiriquí, con un recorrido aproximado de 65 km. El alineamiento del proyecto transcurre por las comunidades siguientes comunidades:
 - Portachuelo, corregimiento de David (Cabecera); Las Lomas, Mata Del Nance, Guileño, corregimiento de Las Lomas; San Carlos, Buena Vista, La Montañuela y San Carlos, corregimiento de San Carlos; San Juan del Tejal, Aguacatal y San Pablo, corregimiento de San Pablo Viejo en el Distrito de David;
 - Cerro Colorado, corregimiento de Bágala; Boquerón, Boquerón Viejo, Maccano, corregimiento de Boquerón (Cabecera) en el distrito de Boquerón;
 - Celverito, corregimiento de El Bongo; San Miguel del Yuco y Bugebita, corregimiento de La Concepción (Cabecera); Sortová, corregimiento de Sortová; La Estrella y Sigüal Abajo, corregimiento de La Estrella; Alto de Divalá y Manchulla, corregimiento de Santa Marta; Jacó y Correnón, corregimiento de San Isidro en el Distrito de Bugaba;
 - Las Mercedes, Quebrada Granda, corregimiento de Nuevo México, en el Distrito de Alanje;
 - La Esperanza y Madre Vieja, corregimiento de Baco; El Cadro y Cuervito, corregimiento de Progreso, en el Distrito de Barú.
- Breve descripción del proyecto: El proyecto consiste en el reemplazo de la línea de circuito sencillo entre la Subestación Mata de Nance y Subestación Progreso, por una línea de doble circuito de una longitud de 55 km (con uno de los circuitos seccionado en la Subestación Boquerón III) entre las Subestaciones Mata de Nance y Progreso. También será necesario construir una línea de circuito sencillo, desde la Subestación Progreso hacia la frontera con Costa Rica, con longitud de 10 km, para reemplazar la existente de 115 kV. Los trabajos incluyen: Instalación de torres de emergencia, desmantelamiento de líneas transmisión existentes, construcción de nueva línea de transmisión; fundaciones de las torres, levantamiento de las torres nuevas y reutilización de hilo de guarda óptico (OPGW) existente, para ser reutilizado en las nuevas estructuras, conjuntamente con sus herrajes y accesorios, revegetación y recomposición de caminos que hayan sido afectados en la ejecución de los trabajos.

5. Síntesis de los impactos esperados y las medidas de mitigación correspondiente:

*** IMPACTOS NEGATIVOS:** Los posibles impactos significativos que pudieran generarse durante la fase de construcción son: disminución de la cobertura vegetal y movilización de fauna; generación de desechos sólidos, sedimentación temporal en los cuerpos de agua más cercanos, alteración del material arqueológico, cambios en la calidad del suelo y recurso hídrico, incremento temporal del nivel de ruido, incremento temporal de personas foráneas a las comunidades y potenciales conflictos con la comunidad, generación de desechos de material vegetal.

MEDIDAS DE MITIGACIÓN

DURANTE LA CONSTRUCCIÓN: Las medidas de mitigación específicas destinadas a minimizar los impactos negativos y potenciar los impactos positivos son:

Biológico: Limitación del corte de vegetación, protección y conservación de la vegetación ribereña, ejecución del Plan de Reforestación, permiso de tala, pago de la indemnización ecológica, capacitación a los trabajadores sobre la importancia de la conservación de las especies de fauna encontradas en la zona;

Físico: Instalación de estructuras de contención de sedimentos, se contará con un sitio para el acopio provisional de desechos sólidos, con bolsas resistentes y recipientes con tapa para la separación, y disposición final; el uso de barreras físicas o similares para evitar que el concreto residual afecte los cuerpos de agua; monitores de ruido, partículas y vibraciones en el área de trabajo, se dotará de equipo de protección personal a los trabajadores;

Socioeconómico: letrados preventivos de entrada y salida de camiones, inducciones al personal para respetar los hábitos y bienes de los vecinos, uso de letrinas, monitoreo arqueológico en la fase de movimiento de tierra.

ETAPA DE OPERACIÓN: Coordinar con las autoridades locales la aprobación de un área para colocar los desechos sólidos (material vegetal) producto del mantenimiento de la línea de transmisión, prohibir la acumulación de material vegetal cerca de los márgenes de los cuerpos de agua superficial.

*** IMPACTOS POSITIVOS:** Contratación de mano de obra, local y especializada, generación de empleos directos e indirectos; utilización de bienes y servicios existentes en el área, que aportará a la economía local, aseguramiento del suministro confiable de energía al Sistema Interconectado Nacional (SIN) cumpliendo con los criterios de calidad de servicio establecidos en el Reglamento de Transmisión, mejoras en la calidad del servicio de energía, aumento de la capacidad de intercambio con el sistema eléctrico de Costa Rica, transmisión de la totalidad de energía producida y futura de las centrales generadoras de energía conectadas a las Subestaciones Eléctricas Progreso, Dominical y Boquerón III.

Dicho documento estará disponible en las oficinas de la Dirección Regional de Chiriquí del Ministerio de Ambiente y en la Dirección de Evaluación de Impacto Ambiental de la oficina de nivel central ubicada en Albrook, edificio No. 804. El horario de la recepción de observaciones es de lunes a viernes de nueve de la mañana a cinco de la tarde (9:00 a.m. a 5:00 p.m.).

Los comentarios y recomendaciones sobre el referido estudio, deberán remitirse formalmente al Ministerio de Ambiente nivel central, dentro del término de ocho (8) días hábiles a partir de la última publicación.

PRIMERA PUBLICACIÓN

MÁS CLASIFICADOS

◉ MÁS AUTOS ◉ MÁS VIVIENDAS ◉ MÁS EMPLEOS



1

Entidad de Gestión Eléctrica
Estudio de Impacto Ambiental, Círculo II
Proyecto "Reconstrucción de la Línea de Transmisión Mata de Naranjo - Boquerón - Progreso -
Frontales (DRIY)"
Entidad "Entidad de Transmisión Eléctrica, S.A. (ETECAR)"

Entidad (S.A.) ETECAR, como promotor del proyecto "Reconstrucción de la Línea de Transmisión Mata de Naranjo - Boquerón - Progreso - Frontales (DRIY)" desea conocer el grado de afectación ambiental del desarrollo de este proyecto al cual se ubican en los corregimientos de San Lorenzo, San José (Cabañas), San Pablo y San Carlos en el distrito de Huari, en los corregimientos de Bagua y Boquerón (Cajamarca) en el distrito de Boquerón, en los corregimientos de Progreso y Huari en el distrito de Huari, en los corregimientos de La Concepción (Cajamarca), Sorachi, El Dorado, La Estrella, Santa María y Huari de Garcabán en el distrito de Bagua y en el corregimiento de Nuevo México en el distrito de Nariño, todos en la provincia de El Dorado.

Este estudio forma parte del proceso de elaboración del Plan de Participación Ciudadana para el estudio de Impacto Ambiental (EIA) Círculo II del proyecto en mención.

Fecha: 18-11-2010 Firmado: José María...
 Nombre: José María... Fecha: 18-11-2010 a las 15 horas y 30 minutos del día 18 de noviembre

I. Características del encuestado

- 1. Sexo: Masculino Femenino
- 2. Edad: 18-25 26-30 31-35 Mayor
- 3. Escolaridad: Sin escolaridad Primaria Secundaria Técnico Universitario
- 4. Actividad que desarrolla actualmente: Independiente

II. Aspectos sociales y ambientales

5. ¿Cómo evalúa usted la condición del ambiente en la comunidad?
 Buena Regular Mala
 Explique su respuesta: _____

6. ¿Cuáles de los siguientes problemas ambientales afectan a la comunidad?
- a. Problemas con el agua potable b. Deforestación c. Tóxicos
 - d. Presencia de aguas negras e. Resacas f. Agotamiento (terreno agrícola)
 - g. Inundaciones h. Tráfico vehicular Otros: ...



ASOCIACIÓN DE EMPRESAS DE SERVICIOS DE TI Y TELECOMUNICACIONES (ASOCI) S.A.S.

PRIMERA PUBLICACIÓN
AVISO DE CONSULTA PÚBLICA
ESTUDIO DE IMPACTO AMBIENTAL CATEGORÍA II

La Empresa de Transmisión Eléctrica, S.A. (ETESA) hace de conocimiento público que durante esta (1) día habrá congresos a partir de la última publicación del presente AVISO, se refiere a CONSULTA PÚBLICA al ESTUDIO DE IMPACTO AMBIENTAL CATEGORÍA II, denominado:

1. Nombre del proyecto: Reemplazo de la Línea de Transmisión Más de Nueva Bogotá- Progreso- Fuente 200 KV.

2. Promotor: Empresa de Transmisión Eléctrica, S.A.

3. Localización: El proyecto inicia en la subestación UTM 824572.11N 348416.04 E (WGS 84) en el subconjunto de Las Lomas, dentro de Devit, provincia de Chiquí y finaliza en la subestación UTM 840225.08N 389585.40E (WGS 84), en el subconjunto de Progreso, dentro de Barú, provincia de Chiquí, con un recorrido aproximado de 85 km. El alineamiento del proyecto basaráse por las comunidades siguientes comuniquadas:

* Portachuelo, corregimiento de Devit (Cabañero); Las Lomas, Mata Del Huevo, Cabañero, corregimiento de Las Lomas, San Carlos, Buena Vista, La Montañita y San Carlos, corregimiento de San Carlos, San Juan del Tejal, Aguadami y San Pablo, corregimiento de San Pablo Viejo en el Distrito de Devit;

* Cerro Cochado, corregimiento de Saguá; Saguayán, Restrepo Viejo, Mecano, corregimiento de Buzuelo (Cabañero) en el Distrito de Buzuelo;

* Cerezo, corregimiento de El Sargal, San Miguel del Vero y Bugabá, corregimiento de La Candelaria (Cabañero); Barrova, corregimiento de Sorotón; La Estrella y Saguá Abajo, corregimiento de La Estrella; Ajo de Divisa y Manchuela, corregimiento de Barrova; Jero y Comotón, corregimiento de San Isidro en el Distrito de Bugabá;

* Las Mercedes, Chorrera Grande, corregimiento de Nuevo México, en el Distrito de Abajo;

* La Esperanza y Madre Vieja, corregimiento de Barú; El Centro y Cerezo, corregimiento de Progreso, en el Distrito de Barú.

4. Breve descripción del proyecto: El proyecto consiste en el reemplazo de la línea de circuito simple entre la Subestación Más de Nueva y Subestación Progreso, por una línea de doble circuito de una longitud de 85 km (dos uno de los actuales subconjuntos en la Subestación Buzuelo II) entre las Subestaciones Más de Nueva y Progreso. También será necesario construir una línea de circuito simple desde la Subestación Progreso hasta la frontera con Costa Rica, con longitud de 10 km, para reemplazar la sistema de TTS III. Las tareas incluyen: instalación de torres de anclamiento, desmontaje de líneas transmisión existentes, construcción de nuevas líneas de transmisión; fundaciones de las torres, levantamiento de las torres nuevas y realización de tira de guarda único (DPOW) existente, para ser reemplazado en las nuevas estructuras, conjuntamente con sus torres y accesorios, investigación y recuperación de caminos que hayan sido afectados en la ejecución de los trabajos.

5. Síntesis de los impactos ambientales y las medidas de mitigación correspondientes:

IMPACTOS NEGATIVOS: Los posibles impactos significativos que pueden generarse durante la fase de construcción son: disminución de la cobertura vegetal y invasión de fauna; generación de residuos sólidos, sedimentación temporal en los cauces de agua más cercanos, alteración del material arqueológico, cambios en la calidad del suelo y ruido fónico, incremento temporal del nivel de ruido, incremento temporal de personas foráneas a las comunidades y potenciales conflictos con la comunidad. Instalación de casachapas de material vegetal.

MEDIDAS DE MITIGACIÓN

DURANTE LA CONSTRUCCIÓN: Las medidas de mitigación específicas diseñadas a minimizar los posibles impactos negativos y potenciar los impactos positivos son:

Biológico: Limitación del corte de vegetación; protección y conservación de la vegetación remanente; ejecución del Plan de Reforestación; permiso de tal, pago de la indemnización ecológica; capacitación a las comunidades sobre la importancia de la conservación de las especies de fauna endémicas en la zona; Fijar instalación de estructuras de contención de sedimentos, se contará con un sitio para el acopio provisional de desechos sólidos, con bolsas resistentes y resistentes con tapa para la separación, y disposición final, el uso de barreras físicas o sintéticas para evitar que el ruido realice desde las zonas de construcción; monitoreo de ruido, partículas y vibraciones en el área de trabajo, en donde el equipo de protección personal a los trabajadores.

Socioeconómico: Interés preventivo de entrada y salida de personas; Inducción al personal para respetar las normas y normas de los vehículos, uso de lámparas, iluminación adecuada en la fase de movimiento de tierra.

ETAPA DE OPERACIÓN: Gestionar con las autoridades locales la autorización de un área para retirar los desechos sólidos (material vegetal) producto del mantenimiento de las líneas de transmisión; prohibir la acumulación de material vegetal cerca de los márgenes de los cuerpos de agua superficiales.

IMPACTOS POSITIVOS: Construcción de trabajo de alta, salud y bienestar, generación de empleo directo e indirecto, utilización de bienes y servicios contenidos en el área, que aportará a la economía local, mejoramiento del suministro continuo de energía al Sistema Interconectado Nacional (SIN) conjuntamente con los niveles de calidad de servicio establecidos en el Reglamento de Transmisión, mejora en la calidad del servicio de energía, aumento de la capacidad de intercambio con el sistema eléctrico de Costa Rica, inversión de la calidad de la energía producida y fluye de las terminales generadoras de energía instaladas a las Subestaciones Elmoros Progreso, Dorival y Buzuelo II.



Dicho documento estará disponible en las oficinas de la Dirección Regional de Chiquí del Ministerio de Ambiente y en la Dirección de Inspección de Impacto Ambiental de la oficina de nivel central ubicada en Abasco, edificio No. 804. El horario de la recepción de observaciones es de lunes a viernes de nueve de la mañana a cinco de la tarde (9:00 a.m. a 5:00 p.m.).

Los comentarios y recomendaciones sobre el referido estudio, deberán remitirse formalmente al Ministerio de Ambiente nivel central, dentro del término de ocho (8) días hábiles a partir de la última publicación.

PRIMERA PUBLICACIÓN

MÁS CLASIFICADOS
MÁS AUTOS • MÁS VIVIENDAS • MÁS EMPLEOS





ÚLTIMA PUBLICACIÓN AYUDA DE CONSULTA PÚBLICA ESTUDIO DE IMPACTO AMBIENTAL CATEGORÍA E

La Empresa de Transmisión Eléctrica, S.A. (ETESA), tiene el honor de anunciar públicamente que durante estos 30 días hábiles comienza a partir de la última publicación del presente AISO, el trámite a CONSULTA PÚBLICA el ESTUDIO DE IMPACTO AMBIENTAL CATEGORÍA E, detallado:

1. Nombre del proyecto: Reemplazo de la Línea de Transmisión Alta de Tensión: Bopopan - Progreso - Progreso 220 KV.

2. Proponente: Empresa de Transmisión Eléctrica, S.A.
3. Localización: El proyecto está en la coordenada UTM 80XGJ 11M 288116J6 E 0V02 84) en el corregimiento de Las Lomas, distrito de Danta, provincia de Chiquizábal y finaliza en la coordenada UTM 80XGJ 85M 288116J6 E 0V02 84) en el corregimiento de Progreso, distrito de Bani, provincia de Cotacacín, con un recorrido aproximado de 40 km. El alineamiento del proyecto transitará por las siguientes agencias católicas:

* Parroquia, corregimiento de David (Cabrera), Las Lomas, Mata del Huevo, Cabaño, corregimiento de Las Lomas, San Carlos, Santa Vena, La Montañuela y San Carlos, corregimiento de San Carlos, San Juan de Tal, Sagrario y San Pedro, corregimiento de San Pedro Viejo en el Distrito de Danta;

* Santo Covadonga, corregimiento de Sagrado Sacramentos, Nueva Vista, Mucuna, corregimiento de Doceceros (Cabrera) en el distrito de Bopopan;

* Cabaño, corregimiento de El Nido, San Miguel del Voto y Sagrado, corregimiento de La Compañía (Cabrera), Danta, corregimiento de Sotomayor, La Estrella y Sagrado, corregimiento de La Estrella, Alto de Chucho y Montaña, corregimiento de Santa María, Jesús y Comenjo, corregimiento de San Pedro en el Distrito de Danta;

* Las Mercedes, Distrito de Bani, corregimiento de Nueva Misión, en el Distrito de Bani;

* La Esperanza y Santa Vena, corregimiento de Bani, El Cielo y Cuarema, corregimiento de Progreso, en el Distrito de Bani;

4. Breve descripción del proyecto: El proyecto consiste en el reemplazo de la línea de línea aérea aérea para la Subestación Mata de Huevo y Subestación Progreso, por una línea de doble circuito de una longitud de 50 km con una de las líneas existentes en la subestación Bopopan (E) entre las Subestaciones Mata de Huevo y Progreso. También será necesario construir una línea de punto a punto, desde la subestación Progreso hasta la subestación de Santa Vena con una longitud de 10 km, para reemplazar la existente de 100 KV. Las líneas serán instaladas de torres de aluminio, suministradas por el mismo contratista seleccionada, con un nivel de tensión de 220 KV. Se instalarán los sistemas de protección de las líneas reemplazadas de las torres reemplazadas mediante el hilo de guarda cable (OPGW) estándar, para ser instalado en las nuevas estructuras, cumpliendo con sus requisitos y especificaciones, incluyendo la reconstrucción de torres que hayan sido afectadas en la ejecución de los trabajos.

5. Síntesis de los impactos esperados y las medidas de mitigación correspondientes:

* **IMPACTOS NEGATIVOS:** Los posibles impactos negativos que pudieran generarse durante la fase de construcción son: disminución de la cobertura vegetal y pérdida de la flora, generación de emisiones aéreas, contaminación térmica en las aguas de aguas cercanas, aumento del ruido ambiental, cambios en la calidad del suelo y pérdida de vida, incremento temporal del flujo de tráfico, incremento temporal de personas involucradas en la construcción y perturbación temporal con la comunidad, generación de residuos de material vegetal.

MEASURAS DE MITIGACIÓN:

MANEJO DE LA VEGETACIÓN: Las medidas de mitigación específicas, destinadas a prevenir los impactos negativos y promover los recursos positivos son:

Biología: Limitación del corte de vegetación, protección y conservación de la vegetación ibérica, especies del Plan de Reforestación, permitiendo la vida, pago de la implementación agrícola, adaptación y las intervenciones sobre la importancia de la conservación de las especies de fauna asociadas en la zona. Para evaluación de impactos de actividades de construcción de estructuras, se contará con un sitio para el almacenamiento de materiales extraídos, con zonas reguladas y reguladas con agua para la evaporación, a disposición final de los residuos. Siempre se visitará para evitar que el material residual afecte los cuerpos de agua, evitando el ruido, partículas y vibraciones en el área del trabajo, se deberá evitar la perturbación personal a las comunidades.

Indicaciones: Se tomarán precauciones de tránsito y control de vehículos, reducciones de personal para respetar las fechas y horas de los eventos, uso de botines, manteniendo apropiación en la fase de construcción de obras.

ETAPAS DE OPERACIÓN: Cumplir con las actividades durante la ejecución de un área para evitar los impactos negativos (material vegetal) producido por el movimiento de la línea de transmisión, permitiendo la conservación de material vegetal cerca de los ríos y canales de los cursos de agua superficial.

* **IMPACTOS POSITIVOS:** Contribución de Mata de Huevo, salud y bienestar, generación de empleos directos e indirectos, utilización de torres y servicios existentes en el área, que aportará a la subestación local, mejoramiento del suministro constante de energía al Sistema Interconectado Nacional (SIN) cumpliendo con los requisitos de calidad de servicio establecidos en el Reglamento de Transmisión, respecto de la calidad del servicio de energía, garantía de la seguridad de funcionamiento con el sistema eléctrico de Costa Rica, incremento de la cantidad de energía producida y flujo de los recursos generados de energía conectados a las Subestaciones Bopopan Progreso, Danta y Sagrado E.

Dicha documentación estará disponible en las oficinas de la Comisión Reguladora de Energía del Ministerio de Ambiente y en la Dirección de Evaluación de Impacto Ambiental de la oficina de Nivel central ubicada en Albrook, edificio 501, 800, el tiempo de la recepción de observaciones es de Lunes a viernes de 8:00 a.m. a 5:00 p.m.

Las comunidades y organizaciones antes el señalamiento, deberán remitirlos formalmente al Ministerio de Ambiente nivel central, dentro del término de plazo de 30 días hábiles a partir de la última publicación.

ÚLTIMA PUBLICACIÓN

MÁS CLASIFICADOS

MÁS EMPLEOS



Anuncie SUS vacantes



No. 14

Entrevista para actores claves
Estudio de Impacto Ambiental, Categoría II
Proyecto "Reemplazo de la Línea de Transmisión Mata de Nance – Boquerón – Progreso –
Frontera 230 kV"
Promotor "Empresa de Transmisión Eléctrica, S.A. (ETESA)"

Estimado(a) Sr.(a) ETESA, como promotor del proyecto "Reemplazo de la Línea de Transmisión Mata de Nance – Boquerón – Progreso – Frontera 230 kV" desea conocer su opinión referente al desarrollo de este proyecto, el cual se ubicará en los corregimientos de Las Lomas, David (Cabecera), San Pablo Viejo y San Carlos en el distrito de David; en los corregimientos de Bágala y Boquerón (Cabecera) en el distrito de Boquerón; en los corregimientos de Progreso y Baco en el distrito de Bartú; en los corregimientos de La Concepción (Cabecera), Sortová, El Bongo, La Estrella, Santa Marta y Aserrió de Gariché en el distrito de Bugaba y en el corregimiento de Nuevo México en el distrito de Alanje, todos en la provincia de Chiriquí.

Este ejercicio forma parte del proceso de elaboración del Plan de Participación Ciudadana para el Estudio de Impacto Ambiental (EIA) Categoría II del proyecto en mención.

Fecha: 31/10/20 Lugar o Entidad: Municipio de Bugaba

a. Datos generales

Nombre: Eduardo Pinera Cédula: 4-149-12
 Años de residir/laborar: 1 año Actividad que desempeña: Ing. Forestal / Planificadora y Encargado Dpto. Compras

b. Percepción ambiental de la zona

1. ¿Cómo evalúa la situación ambiental del sector? Buena Regular Mala

Explique su respuesta: Hay que reforzar algunas áreas

2. Mencione dos (2) de los principales problemas ambientales que afectan el sector:

a. basura b. tala de árboles
 Explique: no hay un buen sistema de recolección,

3. ¿Cuál de los siguientes problemas sociales afectan el sector?

a. Problemas con el agua potable b. Delincuencia c. Mal estado de las calles
 d. Presencia de aguas negras e. Basura f. Apagones (falla en el servicio eléctrico)
 g. Inundaciones h. Transporte i. Otro: _____

c. Percepción del proyecto

4. ¿Tiene usted conocimiento previo del proyecto "Reemplazo de la Línea de Transmisión Mata de Nance – Boquerón – Progreso – Frontera 230 kV"?

Sí ¿Cómo se enteró? _____ No

5. ¿Qué tipo de aportes considera usted que este proyecto puede generar en el sector?

Aportes positivos Aportes negativos Ambos No sabe
 ¿Cuáles? modernización del sistema y mayor capacidad de carga

Via Microsoft teams



No. 14

6. ¿Cuál es su percepción con relación a la ejecución de este proyecto?

De acuerdo Desacuerdo No cuenta con una opinión formada

¿Por qué? mantenimiento se cumple la Ley Ambiental

7. ¿Considera usted que el desarrollo del proyecto puede afectar al ambiente? No Sí

¿Cómo? porque inevitablemente tienen que cortar árboles.

8. ¿Considera usted que el desarrollo del proyecto puede afectar a los colindantes del área?

No Sí ¿Cómo? Depende de la negociación. Si no se da un
manejo adecuado a las indemnizaciones.

9. ¿Qué le recomendaría usted al promotor de este proyecto para mejorar el desarrollo del mismo?

que cumplan con los pasos municipales, que se
suspenso los acuerdos con los propietarios de los predios
que se van a afectar.

¡Muchas gracias por su participación!

ALCALDÍA MUNICIPAL DE BARÚ

En Puerto Armuelles siendo las 10:15 AM

del día: 16/10 de: 2020

Recibido: Jorge Sanchez



No. 18

**Entrevista para actores claves
Estudio de Impacto Ambiental, Categoría II**

Proyecto "Reemplazo de la Línea de Transmisión Mata de Nance – Boquerón – Progreso – Frontera 230 kV"

Secretaría (o)

Promotor "Empresa de Transmisión Eléctrica, S.A. (ETESA)"

Estimado(a) Sr.(a) ETESA, como promotor del proyecto "Reemplazo de la Línea de Transmisión Mata de Nance – Boquerón – Progreso – Frontera 230 kV" desea conocer su opinión referente al desarrollo de este proyecto, el cual se ubicará en los corregimientos de Las Lomas, David (Cabecera), San Pablo Viejo y San Carlos en el distrito de David; en los corregimientos de Bágala y Boquerón (Cabecera) en el distrito de Boquerón; en los corregimientos de Progreso y Baco en el distrito de Barú; en los corregimientos de La Concepción (Cabecera), Sortová, El Bongo, La Estrella, Santa Marta y Aserri de Gariché en el distrito de Bugaba y en el corregimiento de Nuevo México en el distrito de Alanje, todos en la provincia de Chiriquí.

Este ejercicio forma parte del proceso de elaboración del Plan de Participación Ciudadana para el Estudio de Impacto Ambiental (EsIA) Categoría II del proyecto en mención.

Fecha: 16-10-2020 Lugar o Entidad: MUNICIPIO DE BARÚ

a. Datos generales

Nombre: Jorge Sanchez G Cédula: 4-715-2060

Años de residir/laborar: 1 AÑO Actividad que desempeña: Asistente Administrativo

b. Percepción ambiental de la zona

1. ¿Cómo evalúa la situación ambiental del sector? Buena Regular Mala
Explique su respuesta: Hay condiciones ambientales que según nuestra opinión son fuertes, sin dejar de mencionar que falta mucho por hacer.

2. Mencione dos (2) de los principales problemas ambientales que afectan el sector:
a. Contaminación de Playas b. Contaminación de río y quebrados.
Explique: A simple vista se observa mucha basura.

3. ¿Cuál de los siguientes problemas sociales afectan el sector?

- a. Problemas con el agua potable
- b. Delincuencia
- c. Mal estado de las calles
- d. Presencia de aguas negras
- e. Basura
- f. Apagones (falla en el servicio eléctrico)
- g. Inundaciones
- h. Transporte
- i. Otro: Mala concencia ciudadana en el tema de la disposición de la bas

c. Percepción del proyecto

4. ¿Tiene usted conocimiento previo del proyecto "Reemplazo de la Línea de Transmisión Mata de Nance – Boquerón – Progreso – Frontera 230 kV"?

Sí _____ ¿Cómo se enteró? _____ No

5. ¿Qué tipo de aportes considera usted que este proyecto puede generar en el sector?

Aportes positivos Aportes negativos _____ Ambos _____ No sabe _____

¿Cuáles? _____



No. 12

6. ¿Cuál es su percepción con relación a la ejecución de este proyecto?

De acuerdo Desacuerdo No cuenta con una opinión formada

¿Por qué? Tras beneficios a las Comunidades.

7. ¿Considera usted que el desarrollo del proyecto puede afectar al ambiente? No Sí

¿Cómo? Porque el Estado debe ser garante de que no sea afectado el medio ambiente.

8. ¿Considera usted que el desarrollo del proyecto puede afectar a los colindantes del área?

No Sí ¿Cómo? _____

9. ¿Qué le recomendaría usted al promotor de este proyecto para mejorar el desarrollo del mismo?

Apegarse a todas las recomendaciones y existir de las autoridades competentes en el tema.

¡Muchas gracias por su participación!

ALCALDIA MUNICIPAL DE SAN ANDRÉS
En Posesión Armadas siendo las 16:10 de 09.11.2022
Recibido: [Firma]
Secretaría (o)