

Dirección de Ingeniería

Gerencia de Gestión Ambiental y Social

Programa de Proyectos

Septiembre, 2021

EMPRESA DE TRANSMISIÓN ELÉCTRICA, S.A.
PROYECTOS DE ETESA Y PARTICIPACIÓN CIUDADANA

ETESA desarrolla los proyectos de expansión del sistema de transmisión eléctrica en cumplimiento de la legislación nacional para la evaluación de impacto ambiental y aplicación de mecanismos de participación y consulta ciudadana en la fase de evaluación y construcción.

A continuación, detalle de los proyectos según categoría del estudio de impacto ambiental, resolución de aprobación del EsIA, informes de seguimiento ambiental, y su localización geográfica. Se incluye evidencia de los mecanismos de participación ciudadana aplicados de acuerdo a lo señalado en la legislación:

Gestión Ambiental

Estudios de Impacto Ambiental

PROYECTO	AÑO	EsIA	LOCALIZACIÓN GEOGRÁFICA
Consultoría para la elaboración del Estudio de Impacto Ambiental Categoría I Adición de Static Var Compensator (SVC) en la Subestación Eléctrica Llano Sánchez 230 kV; Adición de Banco de Capacitores de 60 MVAR y de Static Var Compensators (SVC) en la Subestación Eléctrica Panamá II y Adición de Banco de Capacitores de 90 MVAR en la Subestación Chorrera 230 kV.	2016	Categoría I Adición de Static Var Compensator (SVC) en la Subestación Eléctrica Llano Sánchez 230 kV. Resolución DRCC-IA-064-16 de 12 de julio de 2016. Se realizó el pago de la indemnización ecológica (Resolución DRCC-027-17). Entrega de Informes de seguimiento ambiental de los periodos: Junio a Noviembre 2017; Diciembre 2017 a Mayo 2018 y Junio a Noviembre del 2018. Junio a Noviembre 2017; Diciembre 2017 a Mayo 2018 y Junio a Noviembre del 2018.	Corregimiento El Roble, distrito de Aguadulce, provincia de Coclé.

PROYECTO	AÑO	EsIA	LOCALIZACIÓN GEOGRÁFICA
Consultoría para la elaboración del Estudio de Impacto Ambiental Categoría I Adición de Static Var Compensator (SVC) en la Subestación Eléctrica Llano Sánchez 230 kV; Adición de Banco de Capacitores de 60 MVAR y de Static Var Compensators (SVC) en la Subestación Eléctrica Panamá II y Adición de Banco de Capacitores de 90 MVAR en la Subestación Chorrera 230 kV.	2015	Categoría I Adición de Banco de Capacitores de 60 MVAR y de Static Var Compensators (SVC) en la Subestación Eléctrica Panamá II. Resolución DRPM-IA-310-2015 de 15 de diciembre de 2015. Resolución No DRPM-F-IE-258-2017 de indemnización ecológica. En fase de construcción. Entrega de informes de seguimiento ambiental de los periodos: Noviembre 2017 - Febrero de 2018 Marzo 2018 - Junio 2018 Julio 2018 - Octubre 2018.	Corregimiento de Pedregal, distrito de Panamá, provincia de Panamá.
	2015	Categoría I Adición de Banco de Capacitores de 90 MVAR en la Subestación Chorrera 230 kV. Aprobado mediante Resolución ARAPO-IA-257-15 de 14 de diciembre de 2015 y Resolución DIRPO- EVALUACIÓN-ALR-N°031-16. Y Resolución DRPO-AGICH-No. 367-2017. Se aprobó el EIA mediante la resolución AEIA-RES-IA-023-18 del Globo B. En fase de construcción. Entrega de informes de seguimiento ambiental del periodo: Diciembre 2017 - Mayo 2018.	Corregimiento El Arado, distrito de Chorrera, provincia de Panamá Oeste.
Estudio de Impacto Ambiental para el Proyecto Movimiento de tierra para la Adición del Banco de Capacitores de 90 MVAR en la SE Chorrera 230 KV.	2018	Estudio de Impacto Ambiental Categoría I, aprobado mediante Resolución DRPO-AEIA-IA-RES-023-18. Pago de la Resolución de Indemnización Ecológica DRPO-DEFOR-No 103-2018. Entrega de Informe de seguimiento ambiental a la Regional de Panamá Oeste.	Corregimiento El Arado, distrito de Chorrera, provincia de Panamá Oeste.

PROYECTO	AÑO	EsIA	LOCALIZACIÓN GEOGRÁFICA
		Entrega de informes de seguimiento ambiental de los periodos: Junio – Noviembre 2018; Diciembre 2018 – Mayo 2019; Junio 2019- Noviembre 2019; Diciembre 2019- Mayo 2020; Junio 2020- Diciembre 2020.	
Consultoría para la elaboración del Estudio de Impacto Ambiental Categoría I y Seguimiento Ambiental Proyecto: Obras Civiles, Suministro, Montaje, Pruebas y Puesta en Servicio de Equipos Electromecánicos y Estructuras para Completar la Adición del Autotransformador T-4 de la Subestación Panamá 230/115kV.	2015	Categoría I y seguimiento ambiental del proyecto Obras Civiles, Suministro, Montaje, Pruebas y Puesta en Servicio de Equipos Electromecánicos y Estructuras para Completar la Adición del Autotransformador T-4 de la Subestación Panamá 230/115kV. Resolución de aprobación DIEORA-RAM-IA-034-2011. Informe de seguimiento ambiental- N° 7- Noviembre, 2016 - Fase de Construcción. En fase de construcción.	Condado del Rey, corregimiento Amelia Denis de Icaza, distrito de Panamá, provincia de Panamá.
Suministro y Construcción de la Subestación Eléctrica El Higo 230/34.5 kV	2015	Categoría II- Construcción de la Subestación Eléctrica El Higo 230/34.5 kV. Resolución de Aprobación DIEORA-IA-130-2013. Informe Final de cierre Ambiental. Concluye Fase de construcción.	Corregimiento El Higo, distrito de San Carlos, provincia de Panamá.
Diseño y Construcción de la subestación eléctrica San Bartolo.	2015	Categoría II- Proyecto Diseño y Construcción de la Subestación San Bartolo. Resolución de aprobación DIEORA IA-194-2013 del 9 de agosto de 2013. Informe final de cierre Ambiental: Abril, 2015- Concluye Fase de construcción.	La Hueca Arriba, corregimiento de San Bartolo, distrito de La Mesa, provincia de Veraguas.
Suministro y Construcción de las líneas de transmisión del Proyecto	2015	Categoría II. Estudio de Impacto Ambiental del Proyecto: Línea de	Corregimientos: Pedregal, Las Cumbres y Chilibre,

PROYECTO	AÑO	EsIA	LOCALIZACIÓN GEOGRÁFICA
Colón Fase II. Subestaciones Santa Rita - Chagres - Panamá II.		Transmisión Santa Rita-Chagres-Panamá II y Ampliación de las Subestaciones Santa Rita y Panamá II. Resolución de Aprobación DIEORA-IA-596-2011. Informe de seguimiento Ambiental N° 7- Entregado en las Administraciones Regionales de Colón y Panamá Metro, del Ministerio de Ambiente.	distrito de Panamá. y, Corregimiento de Sabanitas, Limón y Pilon, distrito y provincia de Colón.
Diseño, Suministro, Construcción, Financiamiento de la Tercera Línea de Transmisión Veladero-Llano Sánchez-Chorrera- Panamá en 230kV, Adaptación de las Subestaciones Asociadas, Tramo Veladero - Chorrera.	2015	Categoría III. Estudio de Impacto Ambiental Diseño, Suministro, Construcción, Financiamiento de la Tercera Línea de Transmisión Veladero-Llano Sánchez-Chorrera-Panamá en 230kV, Adaptación de las Subestaciones Asociadas, Tramo Veladero-Chorrera. Resolución DIEORA-IA-158-2014. Informe de seguimiento ambiental No 6 y cierre, remitidos a las Regionales de Coclé, Veraguas, Panamá Oeste y Chiriquí del Ministerio de Ambiente. Fase de construcción. Informe de Seguimiento Ambiental de la Fase de Operación: Octubre 2017-Abril-2019; Mayo 2019-Octubre 2019; Noviembre 2019-Abril 2020; Mayo 2020-Octubre 2020. Informes de seguimiento Ambiental Fase de Operación Noviembre 2020-Abril 2021.	Veladero, Provincia de Chiriquí y Chorrera, Panamá Oeste.
		Categoría III. Estudio de Impacto Ambiental Diseño, Suministro, Construcción,	

PROYECTO	AÑO	EsIA	LOCALIZACIÓN GEOGRÁFICA
Diseño, Suministro, Construcción, Financiamiento de la Tercera Línea de Transmisión Veladero-Llano Sánchez-Chorrera- Panamá en 230kV, Adaptación de las Subestaciones Asociadas, Tramo Veladero - Chorrera.	2014	Financiamiento de la Tercera Línea de Transmisión Veladero-Llano Sánchez-Chorrera-Panamá en 230kV, Adaptación de las Subestaciones Asociadas, Tramo Chorrera-Panamá. Resolución DIEORA-IA-156-2014.	Chorrera, Panamá Oeste hasta Sub estación Panamá.
	2014	Informe de Seguimiento Ambiental N°4 y Cierre y Monitoreo de Rescate de Fauna Flora, remitidos a Regional Panamá Metro y Panamá Oeste. Fase de construcción. Informe de Seguimiento Ambiental de la Fase de Operación: Octubre 2017-Abril-2019; Mayo 2019-Octubre 2019; Noviembre 2019-Abril 2020; Mayo 2020-Octubre 2020. Informes de seguimiento Ambiental Fase de Operación Noviembre 2020-Abril 2021.	Chorrera, Panamá Oeste hasta Sub estación Panamá.
	2016	Categoría II. Variantes Veladero-Chorrera del Proyecto Diseño, Suministro, Construcción, Financiamiento de la Tercera Línea de Transmisión Veladero-Llano Sánchez-Chorrera-Panamá en 230kV, Adaptación de las Subestaciones Asociadas, Tramo Veladero - Chorrera Resolución DIEORA-IA-010-2016 de 21 de enero de 2016. Informe de Seguimiento Ambiental N° 2 y Cierre de Seguimiento Ambiental remitido a las Direcciones Regionales de MiAmbiente.	Potrero Grande, Chorrera; Campana, Capira; Los Cerritos, Chame; El Higo, San Carlos, Los Pintos, San Carlos; La Hincada, Antón; El Coco, Penonomé en las provincias de Panamá Oeste y Coclé.

PROYECTO	AÑO	EsIA	LOCALIZACIÓN GEOGRÁFICA
		Abril-2019; Mayo 2019- Octubre 2019; Noviembre 2019-Abril 2020; Mayo 2020-Octubre 2020. Informes de seguimiento Ambiental Fase de Operación Noviembre 2020-Abril 2021.	
Proyecto Adaptación de la Subestación Eléctrica Panamá	2014	Categoría I. Estudio de Impacto Ambiental del Proyecto Adaptación de la Subestación Eléctrica Panamá. Resolución ARAPM-IA-198-2014. Informe de Cierre Ambiental, remitido a la Regional Panamá Metro.	Condado del Rey, corregimiento de Amelia Denis de Icaza, distrito de San Miguelito, provincia de Panamá.
Proyecto Adaptación de la Subestación Eléctrica Veladero	2014	Categoría I. Estudio de Impacto Ambiental del Proyecto Adaptación de la Subestación Eléctrica Veladero Resolución ARACH-IA-061-2014. Informe de Cierre Ambiental, remitido a la Regional Chiriquí.	Sector de Llano Limón, corregimiento de Veladero, distrito de David, provincia de Chiriquí.
Proyecto Adaptación de la Subestación Eléctrica Chorrera	2014	Categoría I. Estudio de Impacto Ambiental del Proyecto Adaptación de la Subestación Eléctrica Chorrera. Informe de cierre ambiental. Resolución ARAPO-IA- 093-2014. Remitido a la Regional Panamá Oeste.	Corregimiento El Arado, distrito La Chorrera, provincia Panamá Oeste.
Proyecto Adaptación de la Subestación Eléctrica Llano Sánchez	2014	Categoría I. Estudio de Impacto Ambiental del Proyecto Adaptación de la Subestación Eléctrica Llano Sánchez Resolución ARAC-IA-047- 2014. Informe de cierre ambiental. Remitido a la Regional Coclé. Fase de Construcción.	Sector Llano Sánchez, Corregimiento El Roble, distrito de Aguadulce, provincia de Coclé
Adición de Banco Capacitores de 120 MVAR en la SE San Bartolo	2017	Categoría I. Resolución IA- DRVE-050-2017 de 28 de abril de 2017.	La Hueca Arriba, corregimiento de San Bartolo, distrito de La

PROYECTO	AÑO	EsIA	LOCALIZACIÓN GEOGRÁFICA
		Indemnización Ecológica Resolución No IE-DRVE-SEFOR-267-2018 de 31 de octubre de 2018. Informe de Seguimiento Ambiental Fase de Construcción: Diciembre 2018- Junio 2020.	Mesa, provincia de Veraguas.
Adición de Banco Capacitores de 90 MVAR en la SE Veladero	2017 2018	Categoría I. Resolución DRCH-IA-040-2017. Indemnización Ecológica Resolución No IE-DRVE-SEFOR-267-2018 de 31 de octubre de 2018. Informe de Seguimiento Ambiental Fase de Construcción: Diciembre 2018- Abril 2020.	Sector de Llano Limón, corregimiento de Veladero, distrito de David, provincia de Chiriquí.
Suministro, Montaje, Comisionado, Puesta en servicio, y obras civiles para los reactores de 230 kV en la SE Guasquita.	2017	Categoría I. Resolución DRCH-IA-020-2017 de 9 de junio de 2017. Informe de Seguimiento Ambiental Fase de Construcción Febrero 2017-Febrero 2020 (consolidado).	Corregimiento de Gualaca, distrito de Gualaca, provincia de Chiriquí.
Suministro, Montaje, Comisionado, Puesta en servicio, y obras civiles para los reactores de 230 kV en la SE Changuinola.	2017	Categoría I Resolución IA-106-2017 de 31 de enero de 2017 y modificación Resolución DRBT-148-2208-18.	Sector de La Dalia, corregimiento de El Empalme, distrito de Changuinola, provincia de Bocas del Toro.
Segunda Línea de Transmisión Subterránea Panamá-Cáceres 115 Kv.	2020	Categoría I. Resolución DRPM-SEIA-015-2020.	Amelia Denis de Icaza, distrito de San Miguelito y Bethania, distrito y provincia de Panamá
Estudio de Impacto Ambiental Adición de Banco de Capacitores de 60 MVAR y Estación STATCOM en la SE Panama II (modificación).	2020	Categoría I. Resolución DRPM-SEIA- MOD-014-2020. Informes de Seguimiento Ambiental Fase de Construcción Noviembre 2018- Febrero 2020.	Pedregal, distrito y provincia de Panamá.
Estudio de Impacto Ambiental Adición de Static Var Compensators en la SE Llano Sánchez (modificación).	2021	Categoría I. Resolución DRCC-DEIA-MOD(CN)-MOD(RL) Y MOD-005-2020. Informes de Seguimiento Ambiental Fase de	El Roble, Aguadulce, provincia de Coclé.

PROYECTO	AÑO	EsIA	LOCALIZACIÓN GEOGRÁFICA
		Construcción Diciembre 2019- Mayo 2021.	
Estudio de Impacto Ambiental Categoría II Reemplazo de la Línea de Transmisión Mata de Nance-Boquerón-Progreso-Frontera 230 kV.	2021	Resolución DEIA-IA-020-2021 de 23 de marzo de 2021.	Corregimientos: Las Lomas, David (Cabecera), San Pablo Viejo y San Carlos en el distrito de David; corregimientos de Bágala, Boquerón (Cabecera) y Solano en el corregimiento de Boquerón; en los corregimientos de Progreso y Baco en el distrito de Barú; en los corregimientos de La Concepción (Cabecera), Sortová, El Bongo, La Estrella, Santa Marta y San Isidro en el distrito de Bugaba y en el corregimiento de Nuevo México en el distrito de Alanje, provincia de Chiriquí.

Guía de Buenas Prácticas Ambientales

A continuación, se detalla el proyecto al cual se le elaboró una Guía de Buenas Prácticas Ambientales basado en la Resolución N° DM-0472-2017 y su localización geográfica.

PROYECTO	AÑO	GUÍA	LOCALIZACIÓN GEOGRÁFICA
Diseño, Suministro, Construcción, Financiamiento de la Tercera Línea de Transmisión Veladero-Llano Sánchez-Chorrera- Panamá en 230kV, Adaptación de las Subestaciones Asociadas, Tramo Veladero - Chorrera.	2017	Rehabilitación del Camino de acceso a la comunidad de Cerro Venado, distrito de Müna, comarca Ngäbe Buglé.	Comunidad de Cerro Venado, corregimiento de Bakama, distrito de Müna, comarca Ngäbe Buglé.

Convenios

El Proyecto Tercera Línea de Transmisión Eléctrica Veladero - Llano Sánchez - Chorrera - Panamá en 230 Kv, que inició operaciones el 26 de octubre del 2017,

cuenta con un total de 908 Convenios de Compensación e Indemnización, de los cuales a la fecha se han firmado/pagado 809.

Participación Ciudadana

PROYECTO	AÑO	MECANISMO DE PARTICIPACIÓN CIUDADANA	LOCALIZACIÓN GEOGRÁFICA
Diseño, Suministro, Construcción, Financiamiento de la Tercera Línea de Transmisión Veladero-Llano Sánchez-Chorrera- Panamá en 230kV, Adaptación de las Subestaciones Asociadas, Tramo Veladero-Chorrera, Chorrera-Panamá. – EsIA categoría III.	2014	Foro Público Lugar: Hotel La Pradera. Fecha: 21 de junio de 2014	Lugar: Penonomé, provincia de Coclé.
	2014	Foro Público Lugar: Universidad de Las Américas. Fecha: 22 de junio de 2014.	Lugar: Santiago, provincia de Veraguas.
	2015	Edictos para el Trámite de solicitud de Concesión de Administración- Parque Nacional Camino de Cruces. Superficie: 14 has +1225.99880 m ² . Lugar: Periódico La Estrella de Panamá. Fecha: 29-31 de julio de 2015. Administración Regional de Panamá Metropolitana. Fecha: 29 de julio a 3 de agosto de 2015. Edicto No. 008-2017, Corregiduría de Ancón Fijado-Desfijado: 16 de junio a 30 de junio de 2017 y Municipio de Panamá: Fijado-Desfijado: 21 de junio a 28 de junio de 2017.	Lugar: Parque Nacional Camino de Cruces, Valle de San Francisco, corregimiento de Ancón, distrito, provincia de Panamá. Lugar: Parque Nacional Camino de Cruces, Valle de San Francisco, corregimiento de Ancón, distrito, provincia de Panamá.
	2015	Edictos para el Trámite de solicitud de Concesión de Administración- Reserva Hídrica Cerrezuela. Superficie: 6 has +2144.02 m ² Lugar: Periódico La Estrella. Fecha: 27-29 de junio de 2015. Alcaldía Municipal de Penonomé. Fecha: 23 de junio al 1 de julio de 2015.	Lugar: Reserva Hídrica Cerrozuela, Cañaveral, corregimiento Cañaveral, distrito de Penonomé, provincia de Coclé

PROYECTO	AÑO	MECANISMO DE PARTICIPACIÓN CIUDADANA	LOCALIZACIÓN GEOGRÁFICA
Asociadas, Tramo Veladero-Chorrera, Chorrera-Panamá. – EsIA categoría III.		Administración Regional de Coclé del Ministerio de Ambiente. Fecha: 23 de junio al 1 de julio de 2015. Corregiduría de Coclé. Fecha: 24 de junio a 3 de julio de 2015. Responder nota de solicitud de información y celebrar reunión con el Comité Pro Defensa del río Coclé del Sur en la comunidad de Las Guabas, Penonomé, provincia de Coclé.	Lugar: Reserva Hídrica Cerrozuela, Cañaveral, corregimiento Cañaveral, distrito de Penonomé, provincia de Coclé
	2016 2020	Edictos para el Trámite de solicitud de Concesión de Administración- Área Silvestre Campo de Tiro Emperador Superficie: 11.50 has. Ministerio de Ambiente- Administración Regional Panamá Oeste Fijado y Desfijado: 25 de febrero a 4 de marzo de 2016. Municipio de Arraiján. Fijado y Desfijado: 28 de febrero a 10 de marzo de 2016. Corregiduría de Nuevo Emperador. Fijado y Desfijado 25 de febrero a 8 de marzo de 2016. Publicación de Edicto en el Periódico La Estrella de Panamá 11,12 y 13 de abril de 2016 y 28, 29 y 30 de enero de 2020.	Lugar: Área Silvestre Campo de Tiro Emperador, Barriada Omar Torrijos, corregimiento de Burunga, distrito de Arraiján, provincia Panamá Oeste. Lugar: Área Silvestre Campo de Tiro Emperador, Barriada Omar Torrijos, corregimiento de Burunga, distrito de Arraiján, provincia Panamá Oeste.
	2015	Variante Nuevo Emperador. Lugar: Aviso de Periódico Panamá América, Crítica Libre, y Día a Día. Edictos fijados en Municipio de Arraiján y La Chorrera y Divulgación mediante Pancarta Informativa.	Lugar: Distrito de Chorrera y Arraiján, Comunidad de Nuevo Emperador y El Arado.
Diseño, Suministro, Construcción, Financiamiento de la Tercera Línea de Transmisión Veladero-Llano Sánchez-Chorrera- Panamá en 230kV, Adaptación de las Subestaciones Asociadas, Tramo Veladero-Chorrera, Chorrera-Panamá. – EsIA categoría III.			

PROYECTO	AÑO	MECANISMO DE PARTICIPACIÓN CIUDADANA	LOCALIZACIÓN GEOGRÁFICA
	2015	Variante Veladero-Chorrera. Proceso de Evaluación en MIAMBIENTE. Aviso de Consulta Pública en Alcaldía del Municipio de Penonomé, San Carlos, Antón, Chame, Capira, La Chorrera.	Lugar: Campana (Distrito de Capira) , Sajalices y Bejuco (Distrito de Chame) , EL Higo y El Espino (Distrito de San Carlos) , El Arado y El Coco (Distrito de La Chorrera), Panamá Oeste); EL Coco (Distrito de Penonomé), El Chirú y EL Retiro (Distrito de Antón)
	2017	Rehabilitación del Camino de acceso a la comunidad de Cerro Venado, distrito de Müna, comarca Ngäbe Buglé. Volante informativa y Entrevista semi-estructurada.	Comunidad de Cerro Venado, corregimiento de Bakama, distrito de Müna, comarca Ngäbe Buglé.
Segunda Línea de Transmisión Subterránea Panamá-Cáceres 115 kV	2019	Volantes y Entrevistas	Amelia Denis de Icaza, distrito de San Miguleito y Bethania, distrito de Panamá, provincia de Panamá
Reemplazo de la Línea de Transmisión Mata de Nance-Boquerón- Progreso- Frontera 230 kV.	2020	Aviso de Consulta Pública en Diario El Siglo primera y última Publicación. 27 y 28 de agosto de 2020; 27 y 28 de octubre de 2020.	<ul style="list-style-type: none"> • Portachuelo, corregimiento de David (Cabecera); Las Lomas, Mata Del Nance, Quiteño, corregimiento de Las Lomas; San Carlos, Buena Vista, La Montañuela y San Carlitos, corregimiento de San Carlos; San Juan del Tejal, Aguacatal y San Pablo, corregimiento de San Pablo Viejo en el Distrito de David; • Cerro Colorado, corregimiento de Bágala; Boquerón, Boquerón Viejo,

PROYECTO	AÑO	MECANISMO DE PARTICIPACIÓN CIUDADANA	LOCALIZACIÓN GEOGRÁFICA
			<p>Macano, corregimiento de Boquerón (Cabecera) en el distrito de Boquerón;</p> <ul style="list-style-type: none"> • Calvario, corregimiento de El Bongo; San Miguel del Yuco y Bugabita, corregimiento de La Concepción (Cabecera); Sortová, corregimiento de Sortová; La Estrella y Sioguá Abajo, corregimiento de La Estrella; Alto de Divalá y Manchuila, corregimiento de Santa Marta; Jacú, corregimiento de Aserrió de Gariché en el Distrito de Bugaba; • Las Mercedes, Quebrada Grande, corregimiento de Nuevo México, en el Distrito de Alanje; • La Esperanza y Madre Vieja, corregimiento de Baco; El Cedro y Cuervito, corregimiento de Progreso, en el Distrito de Barú. Provincia de Chiriquí

ANEXOS

MECANISMOS DE PARTICIPACIÓN CIUDADANA

Consulta Pública del EsIA Variante Veladero -Chorrera

AVISO DE CONSULTA PÚBLICA

La Empresa de Transmisión Eléctrica, S.A. (ETESA), hace de conocimiento público que durante ocho (8) DÍAS HÁBILES contados a partir de la última publicación del presente Aviso, se somete a CONSULTA PÚBLICA el ESTUDIO DE IMPACTO AMBIENTAL, CATEGORÍA I, denominado:

1. **Nombre del Proyecto:** "VARIANTES VELADERO – CHORRERA DEL PROYECTO, "DISEÑO, SUMINISTRO, CONSTRUCCIÓN, FINANCIAMIENTO DE LA TERCERA LÍNEA DE TRANSMISIÓN VELADERO-LLAÑO SÁNCHEZ-CHORRERA-PANAMÁ EN 230KV, ADAPTACIÓN DE LAS SUBESTACIONES ASOCIADAS" TRAMO VELADERO – CHORRERA".

2. **Promotor:** Empresa de Transmisión Eléctrica, S.A. (ETESA)

3. **Localización del Proyecto:** el proyecto se desarrollará en las siguientes localidades: Campana (Distrito de Capira), Sajalices y Bejuco (Distrito de Chiriquí), El Higo y El Espino (Distrito de San Carlos), El Arado y El Coco (Distrito de la Chorrera) en la Provincia de Panamá Oeste; El Coco (Distrito de Penonomé), El Chirú y El Rastro (Distrito de Arrón) en la Provincia de Coclé.

4. **Objeto Descripción del Proyecto:** El objetivo principal del Proyecto es presentar una alternativa al alineamiento establecido en el estudio de impacto ambiental aprobado inicialmente, con la finalidad de reducir las afectaciones a propiedades y/o infraestructuras localizadas en el tramo del proyecto que va desde Veladero hasta Chorrera, la suma de estas siete variantes poseen una longitud aproximada de 37.35 km.

Entre las actividades que conlleva el proyecto durante la construcción están: la movilización y construcción de instalaciones temporales y de apoyo, construcción de caminos de acceso temporales y permanentes, replanteo de la sendavieja, limpieza y desmonte, excavaciones y rellenos, construcción de fundaciones de las torres, transporte, preparación y montaje de las torres, tendido de conductores y cables, desmontización y limpieza de los sitios de obras.

5. **Síntesis de los impactos ambientales esperados y las medidas de mitigación correspondientes:**

Impactos Negativos – Algunos de los impactos ambientales esperados durante la construcción del proyecto son: Alteración de la calidad del aire, cambio micro-climático, aumento temporal en los niveles de ruido y vibraciones, compactación del suelo, contaminación del suelo, alteración de la calidad de las aguas superficiales y subterráneas, pérdida de la cobertura vegetal, pérdida del potencial forestal, pérdida del hábitat de la fauna terrestre, afectación de la fauna silvestre, cacería furtiva, molestias temporales a la población residente en la ruta del proyecto, alteración a las propiedades particulares y colectivas, cambio de uso de suelo de las parcelas requeridas por el proyecto, probabilidad de accidentes laborales y de tráfico, afectación a la calidad visual del paisaje, afectación a los sitios históricos y arqueológicos desconocidos.

Impactos Positivos – Incremento de oportunidades laborales y de negocios, aumento en la capacidad y desempeño del sistema de transmisión de energía eléctrica a nivel nacional, contribución a la economía local, regional y nacional, entre otros.

Entre las medidas de mitigación propuestas tenemos: Velar que se elimine únicamente los árboles que interfieran con el desarrollo y mantenimiento del Proyecto, implementar silenciadores en los escapes de la maquinaria y vehículos en caso de ser requerido, asegurar que se evite la perturbación de las áreas que se encuentren fuera de las zonas de construcción aprobadas, Los trabajos se limitarán al ancho establecido para minimizar las afectaciones a la flora local, Se prohibirá la caza, la pesca y la captura de animales por parte de los trabajadores, Señalizar adecuadamente los lugares de trabajo, entre otros.

Dicho documento estará disponible en las oficinas de la Dirección Regional del Ministerio de Ambiente de Coclé, la Dirección Regional del Ministerio de Ambiente de Panamá Oeste y en el Ministerio de Ambiente, la oficina de nivel central ubicada en Albrook, edificio No. 804. En horario de ocho y media de la mañana a tres y media de la tarde (8:30 a.m. – 3:30 p.m.).

Los comentarios y observaciones sobre el Estudio de Impacto Ambiental, deberán remitirse formalmente al Ministerio de Ambiente nivel central, dentro de un término de ocho (8) días hábiles contados a partir de la última publicación.

AVISO DE CONSULTA PÚBLICA

La Empresa de Transmisión Eléctrica, S.A. (ETESA), hace de conocimiento público que durante ocho (8) DÍAS HÁBILES contados a partir de la última publicación del presente Aviso, se somete a CONSULTA PÚBLICA el ESTUDIO DE IMPACTO AMBIENTAL, CATEGORÍA I, denominado:

1. **Nombre del Proyecto:** "VARIANTES VELADERO – CHORRERA DEL PROYECTO, "DISEÑO, SUMINISTRO, CONSTRUCCIÓN, FINANCIAMIENTO DE LA TERCERA LÍNEA DE TRANSMISIÓN VELADERO-LLAÑO SÁNCHEZ-CHORRERA-PANAMÁ EN 230KV, ADAPTACIÓN DE LAS SUBESTACIONES ASOCIADAS" TRAMO VELADERO – CHORRERA".

2. **Promotor:** Empresa de Transmisión Eléctrica, S.A. (ETESA)

3. **Localización del Proyecto:** el proyecto se desarrollará en las siguientes localidades: Campana (Distrito de Capira), Sajalices y Bejuco (Distrito de Chiriquí), El Higo y El Espino (Distrito de San Carlos), El Arado y El Coco (Distrito de la Chorrera) en la Provincia de Panamá Oeste; El Coco (Distrito de Penonomé), El Chirú y El Rastro (Distrito de Arrón) en la Provincia de Coclé.

4. **Objeto Descripción del Proyecto:** El objetivo principal del Proyecto es presentar una alternativa al alineamiento establecido en el estudio de impacto ambiental aprobado inicialmente, con la finalidad de reducir las afectaciones a propiedades y/o infraestructuras localizadas en el tramo del proyecto que va desde Veladero hasta Chorrera, la suma de estas siete variantes poseen una longitud aproximada de 37.35 km.

Entre las actividades que conlleva el proyecto durante la construcción están: la movilización y construcción de instalaciones temporales y de apoyo, construcción de caminos de acceso temporales y permanentes, replanteo de la sendavieja, limpieza y desmonte, excavaciones y rellenos, construcción de fundaciones de las torres, transporte, preparación y montaje de las torres, tendido de conductores y cables, desmontización y limpieza de los sitios de obras.

5. **Síntesis de los impactos ambientales esperados y las medidas de mitigación correspondientes:**

Impactos Negativos – Algunos de los impactos ambientales esperados durante la construcción del proyecto son: Alteración de la calidad del aire, cambio micro-climático, aumento temporal en los niveles de ruido y vibraciones, compactación del suelo, contaminación del suelo, alteración de la calidad de las aguas superficiales y subterráneas, pérdida de la cobertura vegetal, pérdida del potencial forestal, pérdida del hábitat de la fauna terrestre, afectación de la fauna silvestre, cacería furtiva, molestias temporales a la población residente en la ruta del proyecto, alteración a las propiedades particulares y colectivas, cambio de uso de suelo de las parcelas requeridas por el proyecto, probabilidad de accidentes laborales y de tráfico, afectación a la calidad visual del paisaje, afectación a los sitios históricos y arqueológicos desconocidos.

Impactos Positivos – Incremento de oportunidades laborales y de negocios, aumento en la capacidad y desempeño del sistema de transmisión de energía eléctrica a nivel nacional, contribución a la economía local, regional y nacional, entre otros.

Entre las medidas de mitigación propuestas tenemos: Velar que se elimine únicamente los árboles que interfieran con el desarrollo y mantenimiento del Proyecto, implementar silenciadores en los escapes de la maquinaria y vehículos en caso de ser requerido, asegurar que se evite la perturbación de las áreas que se encuentren fuera de las zonas de construcción aprobadas, Los trabajos se limitarán al ancho establecido para minimizar las afectaciones a la flora local, Se prohibirá la caza, la pesca y la captura de animales por parte de los trabajadores, Señalizar adecuadamente los lugares de trabajo, entre otros.

Dicho documento estará disponible en las oficinas de la Dirección Regional del Ministerio de Ambiente de Coclé, la Dirección Regional del Ministerio de Ambiente de Panamá Oeste y en el Ministerio de Ambiente, la oficina de nivel central ubicada en Albrook, edificio No. 804. En horario de ocho y media de la mañana a tres y media de la tarde (8:30 a.m. – 3:30 p.m.).

Los comentarios y observaciones sobre el Estudio de Impacto Ambiental, deberán remitirse formalmente al Ministerio de Ambiente nivel central, dentro de un término de ocho (8) días hábiles contados a partir de la última publicación.

ALCALDIA DE CAPIRA
RECIBIDO
2023-05-12-14

ALCALDÍA MUNICIPAL DEL DISTRITO DE CHAMÉ

Se fija el presente AVISO DE CONSULTA PÚBLICA, a nombre de EMPRESA DE TRANSMISIÓN ELÉCTRICA, S.A. (ETESA), hoy 9 de SEPTIEMBRE de dos mil QUINCE (2015), siendo las diez y cincuenta y cinco de la mañana (10:55 a.m.). Por el término de 3 días hábiles.


LA SRJA



ALCALDÍA MUNICIPAL DEL DISTRITO DE CHAMÉ

Vencido el término del AVISO DE CONSULTA PÚBLICA, a nombre de EMPRESA DE TRANSMISIÓN ELÉCTRICA, S.A. (ETESA), se desliza hoy 10 de SEPTIEMBRE de dos mil QUINCE (2015), siendo las once de la mañana (11:00) de la tarde por el término de 3 días hábiles.


LA SRJA



Se fija el presente AVISO DE CONSULTA PÚBLICA EL ESTUDIO DE IMPACTO AMBIENTAL CATEGORÍA II.

LA EMPRESA DE TRANSMISIÓN ELÉCTRICA, SA (ETESA).

Nombre de Proyecto: "VARIANTES DEL TRAMO DE LA LÍNEA DE TRANSMISIÓN ELÉCTRICA VELADERO - CHORRERA." Se fija hoy nueve (9) de septiembre del dos mil quince (2015), siendo las 9:00 a.m., por el término de (3) días hábiles.


Firma de Secretaria



Venció el término del AVISO DE CONSULTA PÚBLICA EL ESTUDIO DE IMPACTO AMBIENTAL CATEGORÍA II.

LA EMPRESA DE TRANSMISIÓN ELÉCTRICA, SA (ETESA).

Nombre de Proyecto: "VARIANTES DEL TRAMO DE LA LÍNEA DE TRANSMISIÓN ELÉCTRICA VELADERO - CHORRERA." Se desliza a los diecisiete (17) días de septiembre de dos mil quince (2015), siendo las 3:35 p.m.


Firma de la Secretaria



PARA QUE SIRVA DE FORMAL NOTIFICACIÓN A QUIEN PUEDA INTERESAR, SE LE FIJA EL PRESENTE EDICTO EN LUGAR VISIBLE DE LA ALCALDÍA DEL DISTRITO DE TENAPIQUE EL DÍA DE HOY: NOVENO (09) DE SEPTIEMBRE DE DOS MIL QUINCE (2015).


FIRMA DE LA ALCALDÍA



PARA QUE SIRVA DE FORMAL NOTIFICACIÓN A QUIEN PUEDA INTERESAR, SE DESFIJA ESTE EDICTO EN LUGAR VISIBLE DE LA ALCALDÍA DEL DISTRITO DE TENAPIQUE EL DÍA DE HOY: VEINTUNA (21) DE SEPTIEMBRE DE DOS MIL QUINCE (2015).


FIRMA DE LA ALCALDÍA



SE FIJA EL PRESENTE AVISO DE CONSULTA PÚBLICA
PROMOTOR: EMPRESA DE TRANSMISIÓN ELÉCTRICA, S.A. (ETESA)
HOY (09) DE SEPTIEMBRE DE DOS MIL QUINCE (2015)
POR EL TÉRMINO DE OCHO (08) DÍAS HÁBILES,
SIENDO LAS DOCE (12:02) P.M.


FIRMA DE SECRETARIO/A



SE DESFIJA EL PRESENTE AVISO DE CONSULTA PÚBLICA
PROMOTOR: EMPRESA DE TRANSMISIÓN ELÉCTRICA, S.A. (ETESA)
HOY (21) DE SEPTIEMBRE DE DOS MIL QUINCE (2015)
POR EL TÉRMINO DE OCHO (08) DÍAS HÁBILES,
SIENDO LAS DOCE (12:02) P.M.


FIRMA DE SECRETARIO/A



AVISO DE CONSULTA PÚBLICA

La Empresa de Transmisión Eléctrica, S.A. (ETESA), hace de conocimiento público que durante ocho (8) DÍAS HÁBILES contados a partir de la última publicación del presente Aviso, se somete a CONSULTA PÚBLICA el ESTUDIO DE IMPACTO AMBIENTAL CATEGORÍA II, denominado:

1. **Nombre del Proyecto:** "VARIANTES VELADERO - CHORRERA DEL PROYECTO, "DISEÑO, SUMINISTRO, CONSTRUCCIÓN, FINANCIAMIENTO DE LA TERCERA LÍNEA DE TRANSMISIÓN VELADERO-LIANO SÁNCHEZ-CHORRERA-PANAMÁ EN 230KV, ADAPTACIÓN DE LAS SUBESTACIONES ASOCIADAS" TRAMO VELADERO - CHORRERA".

2. **Promotor:** Empresa de Transmisión Eléctrica, S.A. (ETESA)

3. **Localización del Proyecto:** el proyecto se desarrollará en las siguientes localidades: Campana (Distrito de Capiré), Sajalá y Sejuco (Distrito de Chame), El Higu y El Espino (Distrito de San Carlos), El Ancho y El Coco (Distrito de la Chorrera) en la Provincia de Panamá Oeste, El Coco (Distrito de Peranamá), El Chirú y El Retiro (Distrito de Antón) en la Provincia de Coclé.

4. **Breve descripción del proyecto:** El objetivo principal del Proyecto es presentar una alternativa al alineamiento establecido en el estudio de Impacto Ambiental aprobado inicialmente, con la finalidad de reducir las afectaciones a propiedades y/o infraestructuras localizadas en el tramo del proyecto que va desde Veladero hasta Chorrera. La suma de estas siete variantes poseen una longitud aproximada de 57.35 km.

Entre las actividades que conlleva el proyecto durante la construcción están: la movilización y construcción de instalaciones temporales y de apoyo, construcción de caminos de acceso temporales y permanentes, replanteo de la servidumbre, limpieza y desmonte, excavaciones y rellenos, construcción de fundaciones de las torres, transporte, preparación y montaje de las torres, tendido de conductores y cables, desmovilización y limpieza de los sitios de obras.

5. **Síntesis de los impactos ambientales esperados y los medios de mitigación correspondientes:**

Impactos Negativos: Algunos de los impactos ambientales esperados durante la construcción del proyecto son: Alteración de la calidad del aire, cambio micro-climático, aumento temporal en los niveles de ruido y vibraciones, compactación del suelo, contaminación del suelo, atenuación de la calidad de las aguas superficiales y subterráneas, pérdida de la cobertura vegetal, pérdida del potencial forestal, pérdida del hábitat de la fauna terrestre, afectación de la flora silvestre, cacería furtiva, molestias temporales a la población residente en la ruta del proyecto, alteración a las propiedades particulares y colectivas, cambio de uso de suelo de las parcelas requeridas por el proyecto, probabilidad de accidentes laborales y de tráfico, afectación a la calidad visual del paisaje, afectación a los sitios históricos y arqueológicos desconocidos.

Impactos Positivos: incremento de oportunidades laborales y de negocios, aumento en la capacidad y desempeño del sistema de transmisión de energía eléctrica a nivel nacional, contribución a la economía local, regional y nacional, entre otros.

Entre las medidas de mitigación propuestas tenemos: Velar que se elimine únicamente los árboles que interfieran con el desarrollo y mantenimiento del Proyecto. Implementar silenciadores en los escapes de la maquinaria y vehículos en caso de ser requerido. Asegurar que se evite la perturbación de las áreas que se encuentran fuera de las zonas de construcción aprobadas. Los trabajos se limitarán al ancho establecido para minimizar las afectaciones a la flora local. Se prohibirá la caza, la pesca y la captura de animales por parte de los trabajadores. Señalar adecuadamente los lugares de trabajo, entre otros.

Dicho documento estará disponible en las oficinas de la Dirección Regional del Ministerio de Ambiente de Coclé, la Dirección Regional del Ministerio de Ambiente de Panamá Oeste y en el Ministerio de Ambiente, la oficina de nivel central ubicada en Albrook, edificio No. 804. En horario de ocho y media de la mañana a tres y media de la tarde (8:30 a.m. - 3:30 p.m.).

Los comentarios y observaciones sobre el Estudio de Impacto Ambiental, deberán remitirse formalmente al Ministerio de Ambiente nivel central, dentro del término de ocho (8) días hábiles contados a partir de la última publicación.



Recibido en: 2015 Sept
del Señor Alcalde.

[Firma]
Barralón

Para que sirva de formal notificación a quien pueda interesar, Se hizo el presente Aviso en un lugar público de este Despacho el día nueve (9) de Mes Septiembre del dos mil quince (2015).

[Firma]
Alcaldía de Antón



Para que sirva de formal notificación a quien pueda interesar, Se desliza el presente Aviso en lugar público de este Despacho el día veintidos (20) de Mes septiembre del dos mil quince (2015).

[Firma]
Alcaldía de Antón



EsIA Variante Nuevo Emperador Pancarta Informativa, Entrevista



URS ESTUDIO DE IMPACTO AMBIENTAL CATEGORÍA II
PROYECTO: VARIANTE NUEVO EMPERADOR DEL PROYECTO
DISEÑO, SUMINISTRO, CONSTRUCCIÓN, FINANCIAMIENTO DE LA TERCERA LÍNEA DE TRANSMISIÓN VELADERO-
LLANO SÁNCHEZ-CHORRERA-PANAMÁ, EN 230 KV, ADAPTACIÓN DE LAS SUBESTACIONES ASOCIADAS-
TRAMO CHORRERA-PANAMÁ. Proveedor: ETESA
Dirección: Carlos Chaves

Con el presente se cursan los datos acerca del proyecto de realizar una variante al alineamiento de la Tercera Línea de Transmisión (proyecto EIA ya aprobado). En cual se le propuso que al día de valor observaciones a la población circundante, se realice la siguiente entrevista a actores claves, como parte del proceso de participación ciudadana para el Estudio de Impacto Ambiental categorizado del proyecto. Agradecemos la valiosa colaboración, que servirá para mejorar las recomendaciones al proyecto del proyecto.

NOMBRE DEL ENTREVISTADO: Pe. Lucio Pérez
OCCUPACIÓN o CARGO: Ministro Cero de Bembeco
LUGAR DE LA ENTREVISTA: Barrio de Amador **FECHA:** 31/12/21

1. Según se preguntó, ¿considera usted necesario seguir el derecho de consulta a la comunidad indígena?
2. ¿Cuál es la razón de que ETESA considere realizar una variante al alineamiento en el sector que se dice El Naranjo en El Azule, hasta encontrarse con la Variante Nuevo Emperador, con el propósito de evitar afectaciones a la población residente en el área?
3. Si está en está de acuerdo, ¿puede especificar sus razones?
4. Según se preguntó, ¿al día de beneficiarios pueden generar la construcción de esta tercera línea de transmisión?
5. Según su opinión, ¿puede algún tipo de afectación o inconveniente que podría generar este proyecto durante su construcción operativa? Explíquelo, por favor.
6. ¿Hay alguna recomendación o sugerencia que desee realizar a las promotoras, sobre la ejecución de este proyecto?

Pe. Lucio Pérez Pe. Lucio Pérez
 Firmado y sellado del Entrevistado Firmado

Encuesta - Variante Nuevo Emperador

[illegible]

SOLICITUD DE CONCESIÓN ADMINISTRATIVA - PARQUE NACIONAL CAMINO DE CRUCES:

223593
REPUBLICA DE PANAMÁ
AUTORIDAD NACIONAL DEL
AMBIENTE
ADMINISTRACIÓN REGIONAL
PANAMÁ METROPOLITANA
EDICTO N.º
DRPM-AL-APVS-D-De-029-2015
El suscrito Secretario Ad hoc,
hace de conocimiento público
que dentro la solicitud de la
Concesión de Administración
sobre el Área Protegida Parque
Nacional Camino de Cruces en el
área específica en la cual se
llevará a efecto las labores de
estudio y construcción de la
Línea de Transmisión Eléctrica
230 KV Valadero-Llano
Sánchez-La Chorrera-Panamá
también denominada Tercera
línea, por parte de la EMPRESA
DE TRANSMISIÓN ELÉCTRICA
S.A. (ETESA), como secretario
Ad Hoc, para los trámites
propios del proceso, se hace
necesario notificarles, del
contenido de la Resolución N.º
DRPM-AL-APA-S-APVS-2015,
fechado el día trece (13) de julio
de dos mil quinientos (2015). QUE
DICE:
La suscrita Dirección Regional
de Panamá Metropolitana del
Ministerio de Ambiente, en uso
de sus facultades delegadas
RESUELVE:
ARTÍCULO 1. APROBAR la
solicitud de la sociedad anónima
denominada EMPRESA DE
TRANSMISIÓN ELÉCTRICA, S.A.
(ETESA), en lo referente a la
Concesión de Administración
sobre el Área Protegida Parque
Camino de Cruces, en el área
específica en la cual se llevará a
efecto las labores de estudio y
construcción de la Línea de
Transmisión Eléctrica 230 KV

[illegible]

223553 REPUBLICA DE PANAMA
AUTORIDAD NACIONAL DEL
AMBIENTE
ADMINISTRACION REGIONAL
CANAL METROPOLITANA
EDICION
DRPM-AL-APVS-D-029-2015
El suscrito Secretario Ad hoc
hace de conocimiento público
que dentro la entidad de la
Concesión de Administración
sobre el Área Protegida Parque
Nacional Camino de Cruces en el
área específica en la cual se
lleva a efecto los trabajos de
estudio, construcción de la
Línea de Transmisión Eléctrica
230 KV Veladero-Llano
Sánchez-La Chorrera-Panamá
también denominada Tercera
Línea, por parte de la EMPRESA
DE TRANSMISION ELECTRICA, S.A.
(ETESA), como secretario
Ad hoc, en los términos de los
propios del proceso, se hace
necesario notificarle del
contenido de la Resolución N°
DRPM-AL-APVS-APVS-2015
fechada al día trece (13) de julio
de dos mil quinientos (2015), QUE
DICE
La suscrita Directora Regional
de Panamá Metropolitana del
Ministerio de Ambiente, en uso
de sus facultades delegadas
RESUELVE:
ARTICULO 1.- APROBAR la
solicitud de la sociedad anónima
denominada EMPRESA DE
TRANSMISION ELECTRICA, S.A.
(ETESA) en lo referente a la
Concesión de Administración
sobre el Área Protegida Parque
Nacional Camino de Cruces, en el
área específica en la cual se llevará
a efecto los trabajos de estudio
y construcción de la Línea de
Transmisión Eléctrica 230 KV
Veladero-Llano Sánchez-La
Chorrera-Panamá también
denominada Tercera Línea:
"La suscrita piden a la
autoridad de la Tercera Línea de
Transmisión que tendrá una
longitud de 297 km con una
capacidad de 1000 MW, la cual
se construye desde la
subestación de Veladero, en
Chiriquí, hasta la subestación de
Panamá, ubicada en Corbado
de Panamá, en el distrito de
Panamá, a través de una
inyectora transporte sobre el
área Protegida de Parque
Nacional Camino de Cruces,
ubicado en la provincia de
Panamá, distrito de Panamá,
corregimiento de Ancón, lugar el
Valle de San Francisco,
ocupando un área de
servidumbre de
aproximadamente 14
Ha.-4205.9980 m² y cuyos
coordenados de eje son los
siguientes: N 1060257.3495 E
855644.6930 y N 999708.9225

1:657498120".
ARTÍCULO 2: Dar cumplimiento al artículo 26 de la Resolución AG-0366-2005 de 12 de julio de 2005, establece:
"dentro del acuse de los diez (10) las hábiles siguientes a la presentación de solicitud, se hará un Edicto con los datos generales de la solicitud de la concesión en la Dirección Regional del Ministerio de Ambiente, la Alcaldía y la Corregimiento del Distrito y Corregimiento en donde se localice el área protegida objeto de la solicitud. Las copias de este edicto se publicarán por tres (3) días consecutivos en un periódico de circulación nacional a costo del solicitante."
"Parágrafo: Si el área protegida se encuentra ubicada geográficamente en varias provincias, distritos o corregimientos, el edicto se hará en las Direcciones Regionales del Ministerio de Ambiente, Alcaldías y Corregimientos respectivos."
ARTÍCULO 3: COMISIONAR, a la Oficina de Asesoría Legal de la Dirección Regional de Panamá Metropolitana del Ministerio de Ambiente, para que realice los trámites pertinentes para la debida notificación de la presente Providencia.
ARTÍCULO 4: NOTIFICAR a la EMPRESA DE TRANSMISIÓN ELÉCTRICA, S.A. (ETESA), o a su apoderado judicial, el contenido de la presente Providencia, misma que no es recumbente, por lo tanto dar fin al proceso administrativo que se le sigue.
ARTÍCULO 5: Esta Providencia surte efectos a partir de su notificación.
FUNDAMENTO DE DERECHO:
Ley 8 de 25 de marzo de 2015, Ley 41 del 1 de julio de 1998, Ley 38 de 31 de julio de 2000, regulan el procedimiento Administrativo General y dicta disposiciones especiales. Resolución AG-0366-2005, de 12 de julio de 2005.
Dado en la ciudad de Panamá, a las trece (13) días del mes de julio de dos mil quince (2015).



MIAMBIENTE

REPÚBLICA DE PANAMÁ
MINISTERIO DE AMBIENTE (MIAMBIENTE)

DIRECCIÓN REGIONAL DE PANAMÁ METROPOLITANA

EDICTO No.008-2017

LA SUSCRITA SECRETARIA AD HOC, POR ESTE MEDIO HACE CONSTAR QUE EN EL EXPEDIENTE QUE CONTIENE LA SOLICITUD DE CONCESIÓN ADMINISTRATIVA DE UN POLÍGONO EN EL PARQUE NACIONAL CAMINO DE CRUCES INCOADA POR EMPRESA DE TRANSMISIÓN ELÉCTRICA, S.A. (ETESA) SE DICTÓ LA SIGUIENTE PROVIDENCIA:

REPÚBLICA DE PANAMÁ
MINISTERIO DE AMBIENTE
DIRECCIÓN REGIONAL DE PANAMÁ METROPOLITANA

PROVIDENCIA No. DRPM-AL-APVS-S-177-2015

“...

RESUELVE:

ARTÍCULO 1: APROBAR la solicitud de la sociedad anónima denominada **EMPRESA DE TRANSMISIÓN ELÉCTRICA, S.A. (ETESA)**, en lo referente a la Concesión de Administración sobre el Área Protegida Parque Camino de Cruces, en el área específica en la cual se llevará a efecto las labores de estudio y construcción de la Línea de Transmisión ELÉCTRICA 230 Kv Veladero-Llano Sánchez-La Chorrera-Panamá también denominada Tercera Línea:

“La propuesta planteada, desarrollar La Tercera Línea de Transmisión que tendrá una longitud de 297 km con una capacidad de 1000 MW, la cual se construirá desde la subestación de Veladero, en Chiriquí, hasta la subestación de Panamá, ubicada en Condado del Rey. La misma en su trayectoria transcurre sobre el área Protegida de Parque Nacional Camino de Cruces, ubicado en la provincia de Panamá, distrito de Panamá, corregimiento de Ancón, lugar el Valle de San Francisco, ocupando un área de servidumbre de aproximadamente 14 Ha + 1,225.9988 m² y cuyas coordenadas de eje son las siguientes: N 1000267.2486, E 656944.9820 y N 998708.942, E 652749.5120”.

ARTÍCULO 2: Dar cumplimiento al artículo 26 de la Resolución AG-0366-2005 de 12 de julio de 2005, establece:

Dentro del acuse de los diez (10) días hábiles siguientes a la presentación de solicitud, se fijará un Edicto con los datos generales de la solicitud de la concesión en la Dirección Regional del Ministerio de Ambiente, la Alcaldía y la Corregiduría del Distrito y Corregimiento en donde se localice el área protegida objeto de la solicitud. Las copias de este edicto se publicarán por tres (3) días consecutivos en un periódico de circulación nacional, a costo del solicitante.

Parágrafo: Si el área protegida se encuentra ubicada geográficamente en varias provincias, distritos o corregimientos, el edicto se fijará en las Direcciones Regionales del Ministerio de ambiente, alcaldías y Corregimientos respectivos.

ARTÍCULO 3: COMISIONAR, a la Oficina de Asesoría Legal de la Dirección Regional de Panamá Metropolitana del Ministerio de Ambiente, para que realice los trámites pertinentes para la debida notificación de la presente Providencia.

ARTÍCULO 4: NOTIFICAR a la EMPRESA DE TRANSMISIÓN ELECTRICA, S.A. (ETESA), o a su apodera judicial, el contenido de la presente Providencia, misma que no es recurrible, por no dar fin al proceso administrativo que se le sigue.

ARTÍCULO 5: Esta Providencia surte efectos a partir de su notificación.

FUNDAMENTO DE DERECHO: Ley 8 de 25 de marzo de 2015, Ley 41 del 1 de julio de 1998, Ley 38 de 31 de julio de 2000, regula el procedimiento Administrativo General y dicta disposiciones especiales. Resolución AG-0366-2005 de 12 de julio de 2005.

Dado en la ciudad de Panamá, a los trece (13) días del mes de julio de dos mil quince (2015).

NOTIFÍQUESE Y CÚMPLASE,

ING. MARÍA DE LOS ÁNGELES BAJURA (fdo)

Directora Regional, Panamá Metropolitana
Ministerio de Ambiente"

JANILETH TAPIA
Secretaria Ad Hoc

Dando cumplimiento a lo preceptuado en el artículo 26 de la Resolución AG-0366-2005 de 12 de julio de 2005, SE FIJA el presente EDICTO en lugar visible, siendo las 12:00 de la Tarde del día de hoy 16 de Junio de 2017.

SE DESFIJA el presente EDICTO a las 2:05 de la Tarde del día 30 de Junio de 2017.

(Nombre)

Aribel Castillo Brinas

(Firma)

Consejero de Desarrollo

(Cargo que ocupa)

CORREGIDURÍA DE ANCÓN





REPÚBLICA DE PANAMÁ
MINISTERIO DE AMBIENTE (MIAMBIENTE)
DIRECCIÓN REGIONAL DE PANAMÁ METROPOLITANA
EDICTO No.008-2017

LA SUSCRITA SECRETARIA AD HOC, POR ESTE MEDIO HACE CONSTAR QUE EN EL EXPEDIENTE QUE CONTIENE LA SOLICITUD DE CONCESIÓN ADMINISTRATIVA DE UN POLÍGONO EN EL PARQUE NACIONAL CAMINO DE CRUCES INCOADA POR EMPRESA DE TRANSMISIÓN ELÉCTRICA (ETESA) SE DICTÓ LA SIGUIENTE PROVIDENCIA:

REPÚBLICA DE PANAMÁ
MINISTERIO DE AMBIENTE
DIRECCIÓN REGIONAL DE PANAMÁ METROPOLITANA



PROVIDENCIA No. DRPM-AL-APVS-S-177-2015

RESUELVE:

ARTÍCULO 1: APROBAR la solicitud de la sociedad anónima denominada **EMPRESA DE TRANSMISIÓN ELÉCTRICA, S.A. (ETESA)**, en lo referente a la Concesión de Administración sobre el Área Protegida Parque Camino de Cruces, en el área específica en la cual se llevará a efecto las labores de estudio y construcción de la Línea de Transmisión ELÉCTRICA 230 Kv Veladero-Llano Sánchez-La Chorrera-Panamá también denominada Tercera Línea:

“La propuesta planteada, desarrollar La Tercera Línea de Transmisión que tendrá una longitud de 297 km con una capacidad de 1000 MW, la cual se construirá desde la subestación de Veladero, en Chiriquí, hasta la subestación de Panamá, ubicada en Condado del Rey. La misma en su trayectoria transcurre sobre el área Protegida de Parque Nacional Camino de Cruces, ubicado en la provincia de Panamá, distrito de Panamá, corregimiento de Ancón, lugar el Valle de San Francisco, ocupando un área de servidumbre de aproximadamente 14 Ha + 1,225.9988 m² y cuyas coordenadas de eje son las siguientes: N 1000267.2486, E 656944.9820 y N 998708.942, E 652749.5120”.

ARTÍCULO 2: Dar cumplimiento al artículo 26 de la Resolución AG-0366-2005 de 12 de julio de 2005, establece:

Dentro del acuse de los diez (10) días hábiles siguientes a la presentación de solicitud, se fijará un Edicto con los datos generales de la solicitud de la concesión en la Dirección Regional del Ministerio de Ambiente, la Alcaldía y la Corregiduría del Distrito y Corregimiento en donde se localice el área protegida objeto de la solicitud. Las copias de este edicto se publicarán por tres (3) días consecutivos en un periódico de circulación nacional, a costo del solicitante.

Parágrafo: Si el área protegida se encuentra ubicada geográficamente en varias provincias, distritos o corregimientos, el edicto se fijará en las Direcciones Regionales del Ministerio de ambiente, alcaldías y Corregimientos respectivos.

ARTÍCULO 3: COMISIONAR, a la Oficina de Asesoría Legal de la Dirección Regional de Panamá Metropolitana del Ministerio de Ambiente, para que realice los trámites pertinentes para la debida notificación de la presente Providencia.

ARTÍCULO 4: NOTIFICAR a la EMPRESA DE TRANSMISIÓN ELÉCTRICA, S.A. (ETESA), o a su apoderado judicial, el contenido de la presente Providencia, misma que no es recurrible, por no dar fin al proceso administrativo que se le sigue.

ARTÍCULO 5: Esta Providencia surte efectos a partir de su notificación.

FUNDAMENTO DE DERECHO: Ley 8 de 25 de marzo de 2015, Ley 41 del 1 de julio de 1998, Ley 38 de 31 de julio de 2000, regula el procedimiento Administrativo General y dicta disposiciones especiales. Resolución AG-0366-2005 de 12 de julio de 2005.

Dado en la ciudad de Panamá, a los trece (13) días del mes de julio de dos mil quince (2015).

NOTIFÍQUESE Y CÚPLASE,

ING. MARÍA DE LOS ÁNGELES BAJURA (fdo)

Directora Regional, Panamá Metropolitana
Ministerio de Ambiente"

JAMILETH TAPIA
Secretaria Ad Hoc

Dando cumplimiento a lo preceptuado en el artículo 26 de la Resolución AG-0366-2005 de 12 de julio de 2005, SE FIJA el presente EDICTO en lugar visible, siendo las 3:00 de la ~~tarde~~ del día de hoy 21 de Junio de 2017.

SE DESFIJA el presente EDICTO a las 3:00 de la ~~tarde~~ del día 28 de Junio de 2017.

Rony R. GUERRA BERNAL
(Nombre)

[Signature]
(Firma)

Secretario Judicial
(Cargo que ocupa)

MUNICIPIO DE PANAMÁ



SOLICITUD DE CONCESIÓN ADMINISTRATIVA - RESERVA HÍDRICA CERREZUELA



República de Panamá
MINISTERIO DE AMBIENTE
Dirección Regional de la provincia de Coclé
RESERVA HÍDRICA CERREZUELA (ETESA S.A.)

EDICTO DE NOTIFICACIÓN N° MIAMBIENTE 803-2015

Que el pasado cuatro (04) de junio de dos mil quince (2015) el señor IVÁN BARRIA MOGI, varón, panameño, mayor de edad, ingeniero, casado, con cédula de identidad personal N° 8-230-1647, quien actúa en condición de Gerente General y Apoderado General de la empresa de Transmisión Eléctrica, S.A. (ETESA), presentó ante las oficinas de la Autoridad Nacional del Ambiente hoy Ministerio de Ambiente, Dirección Provincial de Coclé, SOLICITUD DE CONCESIÓN DE ADMINISTRACIÓN SOBRE EL ÁREA PROTEGIDA RESERVA HÍDRICA CERREZUELA, a favor de la empresa Transmisión Eléctrica, S.A. (ETESA) a efecto de poder llevar a cabo los labores de estudio y construcción de la línea de Transmisión Eléctrica que tendrá una longitud de 297 km con una capacidad de 1000 MW, la cual se construirá desde la subestación de Valadero, en Chiriquí, hasta la subestación de Panamá, ubicada en el Condado del rey. La misma en su trayectoria transcurrirá sobre el área protegida de la reserva Hídrica Cerrezuela, en la comunidad de Cafaversal, corregimiento de Cafaversal, distrito de Penonomé, provincia de Coclé, pasando un día de servidumbre de aproximadamente 8 Has+7,882.95 m2 y cuyas coordenadas de eje son las siguientes: N 933226.31, E 557103.58 y N 934826.85, E 559889.87.

En vista de lo anterior, el suscrito Director Regional del Ministerio de Ambiente, de la provincia de Coclé, administrando justicia en nombre de la República de Panamá, abre el periodo de consulta pública, frente a esta solicitud de CONCESIÓN DE ADMINISTRACIÓN SOBRE EL ÁREA PROTEGIDA RESERVA HÍDRICA CERREZUELA, a favor de la empresa de Transmisión Eléctrica, S.A. (ETESA).

Que a partir de la designación de este edicto, y cumpliendo con el artículo 26 de la Resolución AG-0366-2005 del 12 de julio de 2005, los interesados tendrán cinco (5) días hábiles para presentar oposición frente a esta solicitud, la cual se encuentra en estos momentos a disposición pública en las oficinas de la Dirección Regional del Ministerio de Ambiente en la provincia de Coclé, ubicada en la Vía Panamericana, después de la Casa de las Baterías, frente al Restaurante "Pulser", de la Ciudad de Penonomé, provincia de Coclé.

Fundamento Legal

Ley 38 del 31 del 31 de julio de 2000

Resolución AG-0366-2005

Resolución AG-0431-2007

Resolución AG-0560-2008

Resolución 0380-2012

Dado en la Ciudad de Penonomé, a los veintidos (22) días del mes de junio del año dos mil quince (2015).

Ing. José Pablo Castillo,

Ministerio de Ambiente,

Director Provincial de Coclé

En cooperación al: "la esfera del agua"

Ing. José Pablo Castillo,

Ministerio de Ambiente,

Director Provincial de Coclé

En cooperación al: "la esfera del agua"

Ing. José Pablo Castillo,

Ministerio de Ambiente,

Director Provincial de Coclé

En cooperación al: "la esfera del agua"

Ing. José Pablo Castillo,

Ministerio de Ambiente,

Director Provincial de Coclé

En cooperación al: "la esfera del agua"

Ing. José Pablo Castillo,

Ministerio de Ambiente,

Director Provincial de Coclé

En cooperación al: "la esfera del agua"

Ing. José Pablo Castillo,

Ministerio de Ambiente,

Director Provincial de Coclé

En cooperación al: "la esfera del agua"

Ing. José Pablo Castillo,

Ministerio de Ambiente,

Director Provincial de Coclé

En cooperación al: "la esfera del agua"

Ing. José Pablo Castillo,

Ministerio de Ambiente,

Director Provincial de Coclé

En cooperación al: "la esfera del agua"

Ing. José Pablo Castillo,

Ministerio de Ambiente,

Director Provincial de Coclé

En cooperación al: "la esfera del agua"

Ing. José Pablo Castillo,

Ministerio de Ambiente,

Director Provincial de Coclé

En cooperación al: "la esfera del agua"

Ing. José Pablo Castillo,

Ministerio de Ambiente,

Director Provincial de Coclé

En cooperación al: "la esfera del agua"

Ing. José Pablo Castillo,

Ministerio de Ambiente,

Director Provincial de Coclé

En cooperación al: "la esfera del agua"

Ing. José Pablo Castillo,

Ministerio de Ambiente,

Director Provincial de Coclé

En cooperación al: "la esfera del agua"

Ing. José Pablo Castillo,

Ministerio de Ambiente,

Director Provincial de Coclé

En cooperación al: "la esfera del agua"

Ing. José Pablo Castillo,

Ministerio de Ambiente,

Director Provincial de Coclé

En cooperación al: "la esfera del agua"

Ing. José Pablo Castillo,

Ministerio de Ambiente,

Director Provincial de Coclé

En cooperación al: "la esfera del agua"

Ing. José Pablo Castillo,

Ministerio de Ambiente,

Director Provincial de Coclé

En cooperación al: "la esfera del agua"

Ing. José Pablo Castillo,

Ministerio de Ambiente,

Director Provincial de Coclé

En cooperación al: "la esfera del agua"

Ing. José Pablo Castillo,

Ministerio de Ambiente,

Director Provincial de Coclé

En cooperación al: "la esfera del agua"

Ing. José Pablo Castillo,

Ministerio de Ambiente,

Director Provincial de Coclé

En cooperación al: "la esfera del agua"

Ing. José Pablo Castillo,

Ministerio de Ambiente,

Director Provincial de Coclé

En cooperación al: "la esfera del agua"

Ing. José Pablo Castillo,

Ministerio de Ambiente,

Director Provincial de Coclé

En cooperación al: "la esfera del agua"

Ing. José Pablo Castillo,

Ministerio de Ambiente,

Director Provincial de Coclé



República de Panamá
MINISTERIO DE AMBIENTE
Dirección Regional de la provincia de Coclé
RESERVA HÍDRICA CERREZUELA (ETESA S.A.)

EDICTO DE NOTIFICACIÓN N° MIAMBIENTE 803-2015

Que el pasado cuatro (04) de junio de dos mil quince (2015) el señor IVÁN BARRIA MOGI, varón, panameño, mayor de edad, ingeniero, casado, con cédula de identidad personal N° 8-230-1647, quien actúa en condición de Gerente General y Apoderado General de la empresa de Transmisión Eléctrica, S.A. (ETESA), presentó ante las oficinas de la Autoridad Nacional del Ambiente hoy Ministerio de Ambiente, Dirección Provincial de Coclé, SOLICITUD DE CONCESIÓN DE ADMINISTRACIÓN SOBRE EL ÁREA PROTEGIDA RESERVA HÍDRICA CERREZUELA, a favor de la empresa Transmisión Eléctrica, S.A. (ETESA) a efecto de poder llevar a cabo los labores de estudio y construcción de la línea de Transmisión Eléctrica que tendrá una longitud de 297 km con una capacidad de 1000 MW, la cual se construirá desde la subestación de Valadero, en Chiriquí, hasta la subestación de Panamá, ubicada en el Condado del rey. La misma en su trayectoria transcurrirá sobre el área protegida de la reserva Hídrica Cerrezuela, en la comunidad de Cafaversal, corregimiento de Cafaversal, distrito de Penonomé, provincia de Coclé, ocupando un Área de servidumbre de aproximadamente 8 Has+7,882.95 m2 y cuyas coordenadas de eje son las siguientes: N 933226.31, E 557103.58 y N 934826.85, E 559889.87.

En vista de lo anterior, el suscrito Director Regional del Ministerio de Ambiente, de la provincia de Coclé, administrando justicia en nombre de la República de Panamá, abre el periodo de consulta pública, frente a esta solicitud de CONCESIÓN DE ADMINISTRACIÓN SOBRE EL ÁREA PROTEGIDA RESERVA HÍDRICA CERREZUELA, a favor de la empresa de Transmisión Eléctrica, S.A. (ETESA).

Que a partir de la designación de este edicto, y cumpliendo con el artículo 26 de la Resolución AG-0366-2005 del 12 de julio de 2005, los interesados tendrán cinco (5) días hábiles para presentar oposición frente a esta solicitud, la cual se encuentra en estos momentos a disposición pública en las oficinas de la Dirección Regional del Ministerio de Ambiente en la provincia de Coclé, ubicada en la Vía Panamericana, después de la Casa de las Baterías, frente al Restaurante "Pulser", de la Ciudad de Penonomé, provincia de Coclé.

Fundamento Legal

Ley 38 del 31 del 31 de julio de 2000

Resolución AG-0366-2005

Resolución AG-0431-2007

Resolución AG-0560-2008

Resolución 0380-2012

Dado en la Ciudad de Penonomé, a los veintidos (22) días del mes de junio del año dos mil quince (2015).

Ing. José Pablo Castillo,

Ministerio de Ambiente,

Director Provincial de Coclé

En cooperación al: "la esfera del agua"

Ing. José Pablo Castillo,

Ministerio de Ambiente,

Director Provincial de Coclé

En cooperación al: "la esfera del agua"

Ing. José Pablo Castillo,

Ministerio de Ambiente,

Director Provincial de Coclé

En cooperación al: "la esfera del agua"

Ing. José Pablo Castillo,

Ministerio de Ambiente,

Director Provincial de Coclé

En cooperación al: "la esfera del agua"

Ing. José Pablo Castillo,

Ministerio de Ambiente,

Director Provincial de Coclé

En cooperación al: "la esfera del agua"

Ing. José Pablo Castillo,

Ministerio de Ambiente,

Director Provincial de Coclé

En cooperación al: "la esfera del agua"

Ing. José Pablo Castillo,

Ministerio de Ambiente,

Director Provincial de Coclé

En cooperación al: "la esfera del agua"

Ing. José Pablo Castillo,

Ministerio de Ambiente,

Director Provincial de Coclé

En cooperación al: "la esfera del agua"

Ing. José Pablo Castillo,

Ministerio de Ambiente,

Director Provincial de Coclé

En cooperación al: "la esfera del agua"

Ing. José Pablo Castillo,

Ministerio de Ambiente,

Director Provincial de Coclé

En cooperación al: "la esfera del agua"

Ing. José Pablo Castillo,

Ministerio de Ambiente,

Director Provincial de Coclé

En cooperación al: "la esfera del agua"

Ing. José Pablo Castillo,

Ministerio de Ambiente,

Director Provincial de Coclé

En cooperación al: "la esfera del agua"

Ing. José Pablo Castillo,

Ministerio de Ambiente,

Director Provincial de Coclé

En cooperación al: "la esfera del agua"

Ing. José Pablo Castillo,

Ministerio de Ambiente,

Director Provincial de Coclé

En cooperación al: "la esfera del agua"

Ing. José Pablo Castillo,

Ministerio de Ambiente,

Director Provincial de Coclé

En cooperación al: "la esfera del agua"

Ing. José Pablo Castillo,

Ministerio de Ambiente,

Director Provincial de Coclé

En cooperación al: "la esfera del agua"

Ing. José Pablo Castillo,

Ministerio de Ambiente,

Director Provincial de Coclé

En cooperación al: "la esfera del agua"

Ing. José Pablo Castillo,

Ministerio de Ambiente,

Director Provincial de Coclé

En cooperación al: "la esfera del agua"

Ing. José Pablo Castillo,

Ministerio de Ambiente,

Director Provincial de Coclé

En cooperación al: "la esfera del agua"

Ing. José Pablo Castillo,

Ministerio de Ambiente,

Director Provincial de Coclé

En cooperación al: "la esfera del agua"

Ing. José Pablo Castillo,

Ministerio de Ambiente,

Director Provincial de Coclé

En cooperación al: "la esfera del agua"

Ing. José Pablo Castillo,

Ministerio de Ambiente,

Director Provincial de Coclé

En cooperación al: "la esfera del agua"


Ing. José Pablo Castillo,



Firma: *[Handwritten signature]* 10/7/15

Firma:

[Handwritten signature]



"En cooperación al: la esfera del agua"

Declarado 11/7/15 10:27

Firma:

[Handwritten signature]



REPÚBLICA DE PANAMÁ
MINISTERIO DE AMBIENTE
DIRECCIÓN REGIONAL DE LA PROVINCIA DE COCLÉ
RESERVA HÍDRICA CERREZUELA (ETESA S.A.)

EDICTO DE NOTIFICACIÓN N° MIAMBIENTE 803-2015

Que el pasado cuatro (04) de junio de dos mil quince (2015) el señor IVÁN BARRIA MOGI, varón, panameño, mayor de edad, ingeniero, casado, con cédula de identidad personal N° 8-230-1647, quien actúa en condición de Gerente General y Apoderado General de la empresa de Transmisión Eléctrica, S.A. (ETESA), presentó ante las oficinas de la Autoridad Nacional del Ambiente hoy Ministerio de Ambiente, Dirección Provincial de Coclé, SOLICITUD DE CONCESIÓN DE ADMINISTRACIÓN SOBRE EL ÁREA PROTEGIDA RESERVA HÍDRICA CERREZUELA, a favor de la empresa Transmisión Eléctrica, S.A. (ETESA) a efecto de poder llevar a cabo los labores de estudio y construcción de la línea de Transmisión Eléctrica que tendrá una longitud de 297 km con una capacidad de 1000 MW, la cual se construirá desde la subestación de Valadero, en Chiriquí, hasta la subestación de Panamá, ubicada en el Condado del rey. La misma en su trayectoria transcurrirá sobre el área protegida de la reserva Hídrica Cerrezuela, en la comunidad de Cafaversal, corregimiento de Cafaversal, distrito de Penonomé, provincia de Coclé, ocupando un Área de servidumbre de aproximadamente 8 Has+7,882.95 m2 y cuyas coordenadas de eje son las siguientes: N 933226.31, E 557103.58 y N 934826.85, E 559889.87.

En vista de lo anterior, el suscrito Director Regional del Ministerio de Ambiente, de la provincia de Coclé, administrando justicia en nombre de la República de Panamá, abre el periodo de consulta pública, frente a esta solicitud de CONCESIÓN DE ADMINISTRACIÓN SOBRE EL ÁREA PROTEGIDA RESERVA HÍDRICA CERREZUELA, a favor de la empresa de Transmisión Eléctrica, S.A. (ETESA).

Que a partir de la designación de este edicto, y cumpliendo con el artículo 26 de la Resolución AG-0366-2005 del 12 de julio de 2005, los interesados tendrán cinco (5) días hábiles para presentar oposición frente a esta solicitud, la cual se encuentra en estos momentos a disposición pública en las oficinas de la Dirección Regional del Ministerio de Ambiente en la provincia de Coclé, ubicada en la Vía Panamericana, después de la Casa de las Baterías, frente al Restaurante "Pulser", de la Ciudad de Penonomé, provincia de Coclé.

Fundamento Legal

Ley 38 del 31 del 31 de julio de 2000

Resolución AG-0366-2005

Resolución AG-0431-2007

Resolución AG-0560-2008

Resolución 0380-2012

Dado en la Ciudad de Penonomé, a los veintidos (22) días del mes de junio del año dos mil quince (2015).

Ing. José Pablo Castillo,

Ministerio de Ambiente,

Director Provincial de Coclé

En cooperación al: "la esfera del agua"

Ing. José Pablo Castillo,

Ministerio de Ambiente,

Director Provincial de Coclé

En cooperación al: "la esfera del agua"

Ing. José Pablo Castillo,

Ministerio de Ambiente,

Director Provincial de Coclé

En cooperación al: "la esfera del agua"

Ing. José Pablo Castillo,

Ministerio de Ambiente,

Director Provincial de Coclé

En cooperación al: "la esfera del agua"

Ing. José Pablo Castillo,

Ministerio de Ambiente,

Director Provincial de Coclé

En cooperación al: "la esfera del agua"

Ing. José Pablo Castillo,

Ministerio de Ambiente,

Director Provincial de Coclé

En cooperación al: "la esfera del agua"

Ing. José Pablo Castillo,

Ministerio de Ambiente,

Director Provincial de Coclé

En cooperación al: "la esfera del agua"

Ing. José Pablo Castillo,

Ministerio de Ambiente,

SOLICITUD DE CONCESIÓN ADMINISTRATIVA - AREA SILVESTRE CAMPO DE TIRO EMPERADOR-EDICTO



A photograph of a document page showing a table with multiple columns and rows of text. The text is small and dense, typical of a legal or administrative document. The table has several columns, with the first column being the widest. The text is organized in a structured manner, likely representing a list or inventory.



A photograph of two side-by-side document pages, each containing a table with multiple columns and rows of text. The text is small and dense, typical of a legal or administrative document. The tables are organized in a structured manner, likely representing a list or inventory. The left page has a wider table with more columns, while the right page has a narrower table with fewer columns.



REPÚBLICA DE PANAMÁ
MINISTERIO DE AMBIENTE
DIRECCIÓN REGIONAL PANAMÁ OESTE
ASESORÍA LEGAL
Tel: 254-2848

EDICTO No. 001 2016

La Suscrita Jefe de de Áreas Protegidas y Vida Silvestre (APVS), de la Dirección Regional de Panamá Oeste, hace de conocimiento público que dentro la solicitud de la Concesión de Administración sobre el Área Silvestre Campo de Tiro Emperador en el área específica en la cual se llevará a efecto las labores de estudio y construcción de la Línea de Transmisión Eléctrica 230 kV Veladero-Llano Sánchez-La Chorrera-Panamá también denominada Tercera Línea, por parte de la EMPRESA DE TRANSMISIÓN ELÉCTRICA, S.A.(ETESA), como Garante General IVÁN BARRIA MOCK. La solicitud en mención ha sido examinada, esta completa y de acuerdo a su contenido y a la documentación aportada, cumple con las disposiciones para ser aceptada para los trámites propios del proceso.

La suscrita Directora Regional de Panamá Oeste del Ministerio de Ambiente, en uso de sus facultades legales,.....

RESUELVE:

ARTÍCULO 1: ADMITIR la solicitud de la sociedad anónima denominada EMPRESA DE TRANSMISIÓN ELÉCTRICA, S.A. (ETESA), en lo referente a la Concesión de Administración sobre el Área Silvestre Tiro de Emperador, en el área específica en la cual se llevará a efecto las labores de estudio y construcción de la Línea de Transmisión Eléctrica 230 kV Veladero-Llano Sánchez-La Chorrera-Panamá también denominada Tercera Línea.

La propuesta planteada, desarrollar La Tercera Línea de Transmisión que tendrá una longitud de 297 km con una capacidad de 1000 MW, la cual se construirá desde la subestación de Veladero, en Chiriquí, hasta la subestación de Panamá, ubicada en Condado del Rey. La misma en su trayectoria transcurre sobre el Área Silvestre Campo de Tiro, en la Barriada de Omar Torrijos corregimiento de Burunga, distrito de Arraiján, Provincia de Panamá Oeste ocupando un área de servidumbre de aproximadamente 11.50 has cuyas coordenadas de eje son las siguientes: N997374.04, E 649169.43 y N995157.84, E 641546.36.¹

ARTÍCULO 2: DAR CUMPLIMIENTO al artículo 26 de la Resolución AG-0366-2006 de 12 de julio de 2006, establece:

Dentro del plazo de los diez (10) días hábiles siguientes a la presentación de solicitud, se fijará un Edicto con los datos generales de la solicitud de la concesión en la Dirección Regional del Ministerio de Ambiente, la Alcaldía y la Corregiduría del Distrito y Corregimiento en donde se localice el área protegida objeto de la solicitud. Las copias de este edicto se publicarán por tres (3) días consecutivos en un periódico de circulación nacional, a costo del solicitante.

Parágrafo: Si el área protegida se encuentra ubicada geográficamente en varias provincias, distritos o corregimientos, el edicto se fijará en las Direcciones Regionales del Ministerio de Ambiente, Alcaldías y Corregimientos respectivos.

ARTÍCULO 3: REALIZAR, los trámites pertinentes para la debida notificación del presente Edicto.

ARTÍCULO 4: NOTIFICAR a la EMPRESA DE TRANSMISIÓN ELÉCTRICA, S.A. (ETESA), o a su apoderado judicial, el contenido del presente Edicto, misma que no es recurrible, por no dar fin al proceso administrativo que se le sigue.

ARTÍCULO 5: Este Edicto surte efectos a partir de su notificación.

FUNDAMENTO DE DERECHO: Ley 8 de 25 de marzo de 2015, Ley 41 del 1 de julio de 1998, Ley 38 de 31 de julio de 2000, regula el procedimiento Administrativo General y dicta disposiciones especiales. Resolución AG-0366-2006, de 12 de julio de 2006.

Dado en el distrito de La Chorrera, provincia de Panamá Oeste a los Veintinueve (29) días del mes de febrero de dos mil dieciséis (2016).

NOTIFÍQUESE Y CÚMPLASE.

[Firma]
Licda. Miriam C. de Vergara
Directora Regional
Ministerio de Ambiente- Panamá Oeste

MCV/Kom

FIJADO 28 DE Febrero DE 2016.

DESFIJADO 10 DE Marzo DE 2016.

FIRMA: *[Firma]*
Asistente
Secretaría General





REPÚBLICA DE PANAMÁ
MINISTERIO DE AMBIENTE
DIRECCIÓN REGIONAL PANAMÁ OESTE
ABSORCIÓN LEGAL
Tel: 284-0948

EDICTO No. 001, 2018

La Sucesión Jefe de de Áreas Protegidas y Vida Silvestre (APV), de la Dirección Regional de Panamá Oeste, hace de conocimiento público que dentro la solicitud de la Concesión de Administración sobre el Área Silvestre Campo de Tinis Empedrado en el área específica de la cual se levanta a efecto las labores de estudio y construcción de la Línea de Transmisión Eléctrica 220 kV Valadero-Llano Sánchez-La Chorrera-Panamá también denominada Tercera Línea, por parte de la EMPRESA DE TRANSMISIÓN ELÉCTRICA, S.A. (ETESA), como Beneficiario General IVÁN BARRIA MOCK, la solicitud en mención ha sido examinada, está completa y de acuerdo a su contenido y a la documentación aportada, cumple con las disposiciones para ser sometida para su trámite interno del proceso.

La suscrita Dirección Regional de Panamá Oeste del Ministerio de Ambiente, en uso de sus facultades legales...

RESUELVE:

ARTÍCULO 1: ADMITIR la solicitud de la sociedad anónima denominada EMPRESA DE TRANSMISIÓN ELÉCTRICA, S.A. (ETESA), en lo referente a la Concesión de Administración sobre el Área Silvestre Tinis de Empedrado, en el área específica en la cual se levanta a efecto las labores de estudio y construcción de la Línea de Transmisión Eléctrica 220 kV Valadero-Llano Sánchez-La Chorrera-Panamá también denominada Tercera Línea.

La propuesta planteada, de transferir la Tercera Línea de Transmisión que tendrá una longitud de 297 km con una capacidad de 1000 MW, la cual se construye desde la subestación de Valadero, en Chiriquí, hasta la subestación de Panamá ubicada en Condado del Rey. La misma en su trayecto transcurra sobre el Área Silvestre Campo de Tinis, en la Barroeta de Gran Torquíes congegmento de Barroeta, distrito de Arraiján, Provincia de Panamá Oeste ocupando un área de servidumbre de aproximadamente 11.55 has cuyas coordenadas de que son las siguientes: N987374.04, E 649105.43 y N935107.54, E 641646.36.

ARTÍCULO 2: DAR CUMPLIMIENTO al artículo 26 de la Resolución AG-0205-2005 de 12 de julio de 2005, establece:

Dentro del plazo de diez (10) días hábiles siguientes a la presentación de solicitud, se fijará un Edicto con los datos generales de la solicitud de la concesión en la Dirección Regional del Ministerio de Ambiente, la Alcaldía y la Corregimiento del Distrito y Congegmento en donde se localiza el área protegida objeto de la solicitud. Los edictos de este edicto se publicarán por tres (3) días consecutivos en un periódico de circulación regional, o en el caso del edicto:

Parágrafo: Si el área protegida se encuentra ubicada geográficamente en varias provincias, distritos o congegmentos, el edicto se fijará en las Direcciones Regionales del Ministerio de Ambiente, Alcaldías y Corregimientos respectivos.

ARTÍCULO 3: REALIZAR, los trámites pertinentes para la debida notificación del presente Edicto.

ARTÍCULO 4: NOTIFICAR a la EMPRESA DE TRANSMISIÓN ELÉCTRICA, S.A. (ETESA), o a su apoderado judicial, el contenido del presente Edicto, misma que no es recurrible, por no dar fin al proceso administrativo que se lo sigue.

ARTÍCULO 5: Este Edicto surte efectos a partir de su notificación.

FUNDAMENTO DE DERECHO: Ley 8 de 25 de marzo de 2015, Ley 41 del 1 de julio de 1998, Ley 38 de 31 de julio de 2000, regula el procedimiento Administrativo General y dicta disposiciones especiales. Resolución AG-0396-2005, de 12 de julio de 2005.

Dado en el distrito de La Chorrera, provincia de Panamá Oeste a los Veinticinco (25) días del mes de Febrero de dos mil dieciséis (2016).

NOTIFÍQUESE Y CÚMPLASE.

Lidia Miriam C. de Vergara
Lidia Miriam C. de Vergara
Directora Regional
Ministerio de Ambiente- Panamá Oeste

MCV/Kom

FUJADO 25 DE febrero DE 2018

DESFIJADO 09 DE marzo DE 2018

FIRMA: *[Firma]*



Clasificación de los departamentos de la República

Departamento de Arequipa
 Arequipa, 12 de mayo de 1994. El día de hoy se celebró la sesión ordinaria del Concejo Municipal de Arequipa, en la cual se aprobó el presupuesto municipal para el año 1994. El presupuesto total es de S/ 1,200 millones, de los cuales S/ 800 millones corresponden a la municipalidad y S/ 400 millones a las municipalidades distritales.

Departamento de Ayacucho
 Ayacucho, 12 de mayo de 1994. El día de hoy se celebró la sesión ordinaria del Concejo Municipal de Ayacucho, en la cual se aprobó el presupuesto municipal para el año 1994. El presupuesto total es de S/ 1,500 millones, de los cuales S/ 1,000 millones corresponden a la municipalidad y S/ 500 millones a las municipalidades distritales.

Departamento de Cusco
 Cusco, 12 de mayo de 1994. El día de hoy se celebró la sesión ordinaria del Concejo Municipal de Cusco, en la cual se aprobó el presupuesto municipal para el año 1994. El presupuesto total es de S/ 2,000 millones, de los cuales S/ 1,500 millones corresponden a la municipalidad y S/ 500 millones a las municipalidades distritales.

Departamento de Huanuco
 Huanuco, 12 de mayo de 1994. El día de hoy se celebró la sesión ordinaria del Concejo Municipal de Huanuco, en la cual se aprobó el presupuesto municipal para el año 1994. El presupuesto total es de S/ 1,800 millones, de los cuales S/ 1,300 millones corresponden a la municipalidad y S/ 500 millones a las municipalidades distritales.

Departamento de Ica
 Ica, 12 de mayo de 1994. El día de hoy se celebró la sesión ordinaria del Concejo Municipal de Ica, en la cual se aprobó el presupuesto municipal para el año 1994. El presupuesto total es de S/ 1,600 millones, de los cuales S/ 1,100 millones corresponden a la municipalidad y S/ 500 millones a las municipalidades distritales.

Departamento de Lima
 Lima, 12 de mayo de 1994. El día de hoy se celebró la sesión ordinaria del Concejo Municipal de Lima, en la cual se aprobó el presupuesto municipal para el año 1994. El presupuesto total es de S/ 3,000 millones, de los cuales S/ 2,500 millones corresponden a la municipalidad y S/ 500 millones a las municipalidades distritales.

Departamento de Moquegua
 Moquegua, 12 de mayo de 1994. El día de hoy se celebró la sesión ordinaria del Concejo Municipal de Moquegua, en la cual se aprobó el presupuesto municipal para el año 1994. El presupuesto total es de S/ 1,400 millones, de los cuales S/ 1,000 millones corresponden a la municipalidad y S/ 400 millones a las municipalidades distritales.

Departamento de Puno
 Puno, 12 de mayo de 1994. El día de hoy se celebró la sesión ordinaria del Concejo Municipal de Puno, en la cual se aprobó el presupuesto municipal para el año 1994. El presupuesto total es de S/ 1,700 millones, de los cuales S/ 1,200 millones corresponden a la municipalidad y S/ 500 millones a las municipalidades distritales.

Departamento de Tarma
 Tarma, 12 de mayo de 1994. El día de hoy se celebró la sesión ordinaria del Concejo Municipal de Tarma, en la cual se aprobó el presupuesto municipal para el año 1994. El presupuesto total es de S/ 1,300 millones, de los cuales S/ 900 millones corresponden a la municipalidad y S/ 400 millones a las municipalidades distritales.

Departamento de Trujillo
 Trujillo, 12 de mayo de 1994. El día de hoy se celebró la sesión ordinaria del Concejo Municipal de Trujillo, en la cual se aprobó el presupuesto municipal para el año 1994. El presupuesto total es de S/ 1,900 millones, de los cuales S/ 1,400 millones corresponden a la municipalidad y S/ 500 millones a las municipalidades distritales.

Departamento de Utcubamba
 Utcubamba, 12 de mayo de 1994. El día de hoy se celebró la sesión ordinaria del Concejo Municipal de Utcubamba, en la cual se aprobó el presupuesto municipal para el año 1994. El presupuesto total es de S/ 1,100 millones, de los cuales S/ 800 millones corresponden a la municipalidad y S/ 300 millones a las municipalidades distritales.

Departamento de Yauca
 Yauca, 12 de mayo de 1994. El día de hoy se celebró la sesión ordinaria del Concejo Municipal de Yauca, en la cual se aprobó el presupuesto municipal para el año 1994. El presupuesto total es de S/ 1,000 millones, de los cuales S/ 700 millones corresponden a la municipalidad y S/ 300 millones a las municipalidades distritales.

CRÍTICA
 .com.pe

DESCARGA GRATIS NUESTRO APP

Disponible en Google play

Disponible en App Store

¡Reservados todos los derechos. No se permite la explotación económica ni la transformación de esta obra. Queda permitida la impresión en su totalidad.

PA

Therapeutic Indications

[illegible]

DESCARGA
GRATIS
NUESTRO
APP

GUÍA DE BUENAS PRÁCTICAS AMBIENTALES- REHABILITACIÓN DEL CAMINO DE ACCESO A LA COMUNIDAD DE CERRO VENADO

Mecanismo de Participación Ciudadana realizado el 05.10.17 para la Guía de Buenas Prácticas Ambientales del Proyecto "REHABILITACIÓN DEL CAMINO DE ACCESO A LA COMUNIDAD DE CERRO VENADO". Consultor: Daniel Cáceres. Correo: consultoria.caceres@gmail.com. Cel. 6635-9648.

VOLANTE INFORMATIVA PARA LA GUÍA DE BUENAS PRÁCTICAS AMBIENTALES DE LA REHABILITACIÓN DEL CAMINO DE ACCESO A LA COMUNIDAD DE CERRO VENADO, COMO PARTE DE LAS OBRAS SOCIALES DEL PROYECTO: "DISEÑO, SUMINISTRO, CONSTRUCCIÓN, FINANCIAMIENTO DE LA TERCERA LÍNEA DE TRANSMISIÓN VELADERO-LLANO SÁNCHEZ-CHORRERA- PANAMÁ EN 230KV, ADAPTACIÓN DE LAS SUBESTACIONES ASOCIADAS"

PROMOTOR: EMPRESA DE TRANSMISIÓN ELÉCTRICA, S. A. (ETESA)

Descripción del proyecto: El proyecto consiste en la rehabilitación de 300 metros lineales del camino de acceso a la comunidad de Cerro Venado en el corregimiento de Bakama, distrito de Múna, Comarca Ngäbe – Buglé. El punto de inicio de este proyecto es la intersección o entrada a esta comunidad, la cual se encuentra localizada a una distancia aproximada de 3.5 km de la Carretera Panamericana y por la vía que conduce a Cerro Viejo y otras comunidades, y finaliza frente a la Escuela de Cerro Venado. La rehabilitación de este camino facilitará el acceso a la comunidad, mejorando la red vial, abriendo nuevas oportunidades a la comunidad y permitiendo la accesibilidad a otros servicios básicos. Para la rehabilitación de este camino, se realizarán trabajos de conformación de calzada, colocación y compactación del material de sub-base, construcción de una capa base con piedra triturada, conformación de cunetas en tierra (0.40m x 0.50m), y la construcción de cunetas pavimentadas. El camino tendrá un ancho de la rodadura de 5.0 m.

Posibles impactos que generará el proyecto:

- + Mejora la calidad de vida de los residentes.
- + Generación de empleo en cuanto a mano de obra temporal durante la construcción.
- - Generación de ruido en el entorno y limitaciones de tránsito durante la construcción.
- + Aumento en las oportunidades de desarrollo.
- +/- Otros.

Gracias por su colaboración!!!

VOLANTE INFORMATIVA PARA LA GUÍA DE BUENAS PRÁCTICAS AMBIENTALES DE LA REHABILITACIÓN DEL CAMINO DE ACCESO A LA COMUNIDAD DE CERRO VENADO, COMO PARTE DE LAS OBRAS SOCIALES DEL PROYECTO: "DISEÑO, SUMINISTRO, CONSTRUCCIÓN, FINANCIAMIENTO DE LA TERCERA LÍNEA DE TRANSMISIÓN VELADERO-LLANO SÁNCHEZ-CHORRERA- PANAMÁ EN 230KV, ADAPTACIÓN DE LAS SUBESTACIONES ASOCIADAS"

PROMOTOR: EMPRESA DE TRANSMISIÓN ELÉCTRICA, S. A. (ETESA)

Descripción del proyecto: El proyecto consiste en la rehabilitación de 300 metros lineales del camino de acceso a la comunidad de Cerro Venado en el corregimiento de Bakama, distrito de Múna, Comarca Ngäbe – Buglé. El punto de inicio de este proyecto es la intersección o entrada a esta comunidad, la cual se encuentra localizada a una distancia aproximada de 3.5 km de la Carretera Panamericana y por la vía que conduce a Cerro Viejo y otras comunidades, y finaliza frente a la Escuela de Cerro Venado. La rehabilitación de este camino facilitará el acceso a la comunidad, mejorando la red vial, abriendo nuevas oportunidades a la comunidad y permitiendo la accesibilidad a otros servicios básicos. Para la rehabilitación de este camino, se realizarán trabajos de conformación de calzada, colocación y compactación del material de sub-base, construcción de una capa base con piedra triturada, conformación de cunetas en tierra (0.40m x 0.50m), y la construcción de cunetas pavimentadas. El camino tendrá un ancho de la rodadura de 5.0 m.

Posibles impactos que generará el proyecto:

- + Mejora la calidad de vida de los residentes.
- + Generación de empleo en cuanto a mano de obra temporal durante la construcción.
- - Generación de ruido en el entorno y limitaciones de tránsito durante la construcción.
- + Aumento en las oportunidades de desarrollo.
- +/- Otros.

Gracias por su colaboración!!!

Mecanismo de Participación Ciudadana realizado el 05.10.17 para la Guía de Buenas Prácticas Ambientales del Proyecto "REHABILITACIÓN DEL CAMINO DE ACCESO A LA COMUNIDAD DE CERRO VENADO". Consultor: Daniel Cáceres. Correo: consultoria.caceres@gmail.com. Cel. 6635-9648.

MECANISMO DE PARTICIPACIÓN CIUDADANA PARA LA GUÍA DE BUENAS PRÁCTICAS AMBIENTALES DE LA REHABILITACIÓN DEL CAMINO DE ACCESO A LA COMUNIDAD DE CERRO VENADO, COMO PARTE DE LAS OBRAS SOCIALES DEL PROYECTO: "DISEÑO, SUMINISTRO, CONSTRUCCIÓN, FINANCIAMIENTO DE LA TERCERA LÍNEA DE TRANSMISIÓN VELADERO-LLANO SÁNCHEZ-CHORRERA- PANAMÁ EN 230KV, ADAPTACIÓN DE LAS SUBESTACIONES ASOCIADAS"

PROMOTOR: EMPRESA DE TRANSMISIÓN ELÉCTRICA, S. A. (ETESA)

Ubicación del proyecto: la comunidad de Cerro Venado, corregimiento de Bakama, distrito de Muna, Comarca Ngäbe – Buglé.

Entrevista semi-estructurada.

Parte I. Datos generales del entrevistado (a):

Nombre: Gilberto Hernández Edad: 29
 Sexo: M Ocupación: Operador de Sistema
 Escolaridad: Secundaria Tiempo de vivir o trabajar en el área: 29

Parte II. Percepción de la comunidad sobre el proyecto.

1. ¿Tenía usted conocimiento sobre el proyecto que se desea construir?

Si ☒ No ☐

Si la respuesta es afirmativa, mencione por qué medio se enteró:

de información

2. ¿Piensa usted que el proyecto será de beneficio para la comunidad y el área?

Si ☒ No ☐

Si su respuesta es negativa, explique o amplíe por favor:

3. ¿Podría mencionar qué impactos, piensa usted que generará el proyecto?

Positivos	Negativos
<u>Entrada de oficiales comecarros</u>	
<u>Mala farisma</u>	

4. ¿Están usted, de acuerdo con el desarrollo del proyecto?

Si ☒ No ☐ Le es indiferente ☐

Si su respuesta es no, explique sus razones:

5. Recomendaciones que usted le haría al Promotor del proyecto:

- Usar y utilizar bien material y mano de obra
- Emplear personal del área

Firma: [Firma] # 768-228

Muchas Gracias por su colaboración!!!

Mecanismo de Participación Ciudadana realizado el 05/10/17 para la Guía de Buenas Prácticas Ambientales del Proyecto "REHABILITACIÓN DEL CAMINO DE ACCESO A LA COMUNIDAD DE CERRO VENADO". Consultor: Daniel Cáceres. Correo: consejería.caceres@gmail.com Cel: 9635 8949



REPÚBLICA DE PANAMÁ
MINISTERIO DE AMBIENTE
DIRECCIÓN REGIONAL DE PANAMÁ OESTE
ASESORÍA LEGAL
TEL. 254-2848

PROVIDENCIA No. DRPO-ALR-No. 276 -18

EL SUSCRITO DIRECTOR REGIONAL DE PANAMÁ OESTE DEL MINISTERIO DE AMBIENTE, EN USO DE SUS FACULTADES DELEGADAS,

CONSIDERANDO:

Que IVÁN BARRÍA MOCK., actuando en su condición de Gerente General y Apoderado General de la sociedad anónima EMPRESA DE TRANSMISIÓN ELÉCTRICA S.A. (ETESA), mediante nota con fecha 10 de agosto de 2015, dirigida a la Licenciada Mirel Endara, Ministra del Ministerio de Ambiente, solicita expandir el sistema principal de transmisión, el cual transcurre sobre el Área Silvestre Protegida Campo de Tiro Emperador ubicado en la Barriada Omar Torrijos, corregimiento de Burunga, distrito de Arraiján, provincia de Panamá Oeste.

Que mediante la Resolución DIRPO-ALR-N° 147-16, fechada 18 de mayo de 2016, se admite la solicitud de la sociedad anónima denominada EMPRESA DE TRANSMISIÓN ELÉCTRICA S.A. (ETESA), en lo referente a la Concesión de Administración sobre el Área Silvestre Protegida campo de Tiro de Emperador.

Que el día 6 de septiembre de 2017, se recibió en esta Dirección Regional, nota ETE-DTR-GAS-664-2017, fechada 5 de septiembre de 2017, emitida por el actual gerente general y apoderado general de ETESA, GILBERTO FERRARI PEDRESCHI, mediante la cual nos informa que la superficie que ocupa la servidumbre dentro del área protegida es de 14 hectáreas más 6,747.31 m², por lo que se hace necesario modificar la Resolución DIRPO-ALR-N° 147-16, fechada 18 de mayo de 2016, por la cual se admite la solicitud de la EMPRESA DE TRANSMISIÓN ELÉCTRICA S.A. (ETESA).

Que el Artículo 202 de la Ley 38 de 2000, establece lo siguiente:

"Los vacíos del Libro Primero de esta Ley, serán llenados con las normas contenidas en el Libro Primero del Código Judicial.

Las disposiciones del Libro Segundo de esta Ley serán aplicadas supletoriamente en los procedimientos administrativos especiales vigentes, en los términos previstos en el artículo 37. Los vacíos del procedimiento administrativo general dictado por la presente Ley se suplirán con las normas de procedimiento administrativo que regulen materias semejantes y, en su defecto, por las normas del Libro Segundo del Código Judicial, en cuanto sean compatibles con la naturaleza de los procedimientos administrativos."

Que el artículo 999 del Código Judicial establece lo siguiente:

"...

Toda decisión judicial, sea de la clase que fuere, en que se haya incurrido, en su parte resolutoria, en un error puro y manifiestamente aritmético o de escritura o de cita, es corregible y reformable en cualquier tiempo por el juez respectivo, de oficio o de solicitud de parte, pero solo en cuanto al error cometido".

Por las anteriores consideraciones; el suscrito Director Regional de Panamá Oeste;

RESUELVE:

ARTÍCULO PRIMERO: MODIFICAR el contenido de la Providencia DIRPO-ALR-N° 147-16, fechada 18 de mayo de 2016, únicamente en lo relacionado a la superficie que ocupa la servidumbre dentro del área protegida a 14 hectáreas más 6,747.31 m².

PROVIDENCIA DRPO-ALR-No. 276 -18


SEGUNDO: COMUNIQUESE a la EMPRESA DE TRANSMISIÓN ELÉCTRICA S.A., contenido del Presente Proveído.

TERCERO: ADVERTIR a la EMPRESA DE TRANSMISIÓN ELÉCTRICA S.A., q
contra el presente proveído no cabe recurso de reconsideración.


FUNDAMENTO DE DERECHO: Ley 8 de 25 de marzo de 2015, Resolución AG-0366-200
de 12 de julio de 2005 , Código Judicial y demás normas concordantes.

Dado en el distrito de La Chorrera, provincia de Panamá Oeste a la
dieciocho (18) días del mes de julio de dos mil dieciocho
(2018).

NOTIFIQUESE Y CÚMPLASE,


Licdo. Walter Flores
Director Regional, Ministerio
de Ambiente, Panamá Oeste

VF/YOKOM



Proyecto: Segunda Línea de Transmisión Subterránea Panamá-Cáceres 115 kV



Plaza Aventura Oficina N° M 23, Vía Ricardo J. Alfaro
Apartado 0819-10546, Panamá Rep. de Panamá
Tel: 236-4723, Tel/Fax: 236-4827
www.codesa.com.pa

Panamá, 3 de octubre de 2019
CODESA-GG-111-2019

Honorable Representante
Abdiel Sandoya
Junta Comunal de Betania
E. S. D.

RECIBIDO
3-10-19
9:23 PM

Respetado H.R. Sandoya:

La Empresa de Transmisión Eléctrica, S.A. (ETESA), propone la construcción de una nueva Línea de Transmisión de 115 kV, subterránea, entre la Subestación Eléctrica Cáceres y la Subestación Eléctrica Panamá, con el objetivo de reforzar el sistema de transmisión en las líneas existentes entre las subestaciones.

La empresa Corporación de Desarrollo Ambiental, S.A. (CODESA), es la consultora encargada de realizar el Estudio de Impacto Ambiental (EiA). De acuerdo a los lineamientos que establece el Decreto Ejecutivo 123 de 14 de agosto de 2009, por el cual se reglamenta el Capítulo II del Título IV de la Ley 41 de 01 de julio de 1998 (Ley General del Ambiente), nos dirigimos a su despacho para solicitar su colaboración en la Participación Ciudadana (mediante una entrevista); dado que el proyecto se desarrollará entre la S/E Panamá y la S/E Cáceres, ubicadas en el corregimiento de Amella Denis de Icaza, distrito de San Miguelito, provincia de Panamá y en el corregimiento de Betania, distrito de Panamá, provincia de Panamá, respectivamente.

Adjunto volante informativa referente al Estudio de Impacto Ambiental del Proyecto.

Sin otro particular por el momento.

Atentamente,

Jhoana De Alba
Coordinadora de Consultorías



Participación Ciudadana

Proyecto "Segunda Línea de Transmisión Subterránea Panamá-Cáceres 115 kV"

Preparado para:
Empresa de Transmisión Eléctrica, S.A.
(ETESA)



Octubre, 2019

IPC-001-19

No. 1

Entrevista para actores claves
Estudio de Impacto Ambiental, Categoría I
Proyecto "Segunda Línea de Transmisión Subterránea Panamá-Cáceres 115 kV"

Estimado(a) Sr.(a), la presente entrevista tiene como objetivo conocer su opinión referente al desarrollo del proyecto "Segunda Línea de Transmisión Subterránea Panamá-Cáceres 115 kV", que propone la Empresa de Transmisión Eléctrica, S.A. (ETESA); a desarrollarse entre las Subestaciones Eléctricas Panamá y Cáceres ubicadas en el corregimiento de Amelia Denis de Icaza, distrito de San Miguelito, provincia de Panamá y en el corregimiento de Betunía, distrito de Panamá, provincia de Panamá, respectivamente. Este ejercicio forma parte del proceso de Participación Ciudadana para el Estudio de Impacto Ambiental (EsIA) Categoría I del proyecto en mención.

Fecha: 8/10/19 - Lugar o entidad: San José

a. Datos generales

Nombre: _____ Cédula: _____

Años de residir: 8 Años de laborar: _____ Actividad que desempeña: Ama de casa

b. Percepción ambiental y social de la zona

1. ¿Cómo evalúa la situación ambiental en la zona? Buena ☐ Regular ☐ Mala ☒

Explique su respuesta:

contaminación por el humo de basura quemada

2. Mencione tres (3) de los principales problemas ambientales que afectan a la comunidad:

a. basura b. _____ c. _____

Explique: _____

3. ¿Cuál de los siguientes problemas sociales afectan la zona?

a. Problemas con el agua potable ☐ b. Delincuencia ☐ c. Transporte ☒ d. Basura ☒

e. Presencia de aguas negras ☐ f. Fluctuaciones en el servicio eléctrico ☐ g. Inundaciones ☐

h. Tráfico vehicular ☐ Otros: sanctua mala

c. Percepción del proyecto

4. ¿Conocía usted sobre el proyecto "Segunda Línea de Transmisión Subterránea Panamá-Cáceres 115 kV"? Sí ☐ ¿Cómo se enteró? _____ No ☒

5. ¿Qué tipo de aportes considera usted que este proyecto puede generar en la comunidad?

Positivos ☐ Negativos ☐ Ambos ☐ No sabe ☒

¿Cuáles? _____

6. ¿Cuál es su opinión en relación a la ejecución de este proyecto?

De acuerdo ☒ Desacuerdo ☐ No cuenta con una opinión formada ☐

¿Por qué? no creo que causal daño



Volante Informativa
Estudio de Impacto Ambiental, Categoría I
Proyecto "Segunda Línea de Transmisión Subterránea Panamá-Cáceres 115 kV"

De acuerdo a los lineamientos establecidos en el Decreto Ejecutivo 123 de 14 de agosto de 2009 por el cual se reglamenta el Capítulo II, del Título IV de la Ley 41 de 01 de julio de 1998 (Ley General del Ambiente), se distribuye esta volante para hacer de conocimiento público la elaboración del Estudio de Impacto Ambiental Categoría I del proyecto "Segunda Línea de Transmisión Subterránea Panamá-Cáceres 115 kV", a desarrollarse entre las Subestaciones Eléctricas Panamá y Cáceres ubicadas en el corregimiento de Amelia Denis de Icaza, distrito de San Miguelito, provincia de Panamá y en el corregimiento de Betania, distrito de Panamá, provincia de Panamá, respectivamente.

El proyecto consiste en la construcción de una nueva Línea de Transmisión de 115 kV, subterránea, entre la S/E Cáceres y S/E Panamá, con el objetivo de reforzar el sistema de transmisión en las líneas existentes entre las subestaciones.

Los trabajos a realizar incluyen las siguientes actividades:

1. Construcción de una nueva Línea de Transmisión subterránea de longitud aproximada de 1.00 km a través de un vigaucto desde la Subestación Cáceres hasta la Subestación Panamá.
2. Suministro y construcción de la ampliación para la Nave 9 en la Subestación Cáceres.
3. Suministro y construcción de la ampliación para la Nave 4 de la Subestación Panamá.
4. Prueba de Equipos instalados y Limpieza Final.

Se estima que la fase de construcción de cada etapa, tendrá una duración de aproximadamente 390 días calendario; durante este periodo, será necesaria la contratación de aproximadamente 30 personas: 20 personas para trabajar en la obra civil y 10 personas encargadas de la parte eléctrica.

Impactos positivos:

- Reforzar el sistema de transmisión en las líneas existentes entre las subestaciones.
- Mejoras en la calidad del servicio de energía.
- Aumento en la confiabilidad del suministro eléctrico en la región.

Impactos negativos que requieren ser atendidos o a mitigar:

- Corta y poda selectiva de vegetación.
- Generación temporal de desechos sólidos y líquidos, que pueden ocasionar cambios en la calidad del suelo.
- Generación temporal de ruido y partículas de polvo.

No se prevé la generación de impactos negativos permanentes al ambiente. El promotor cumplirá con las normativas nacionales vigentes, respecto a las prácticas de seguridad y salud ocupacional para los trabajadores que sean contratados; tanto en la fase de construcción como en la operación de la obra.



Participación Ciudadana

Estudio de Impacto Ambiental,
Categoría II

Proyecto "Reemplazo de la Línea de Transmisión
Mata de Nance - Boquerón - Progreso - Frontera
230 kV"

Preparado para:



Julio, 2020

No. 1

Encuesta de Opinión Ciudadana

Estado de Impacto Ambiental, Categoría II

Proyecto "Reemplazo de la Línea de Transmisión Mata de Nuevo - Bugarín - Progreso - Frontera 230 kV"

Promotor "Empresa de Transmisión Eléctrica, S.A. (ETESA)"

Entendidos Sr(a) ETESA, como promotor del proyecto "Reemplazo de la Línea de Transmisión Mata de Nuevo - Bugarín - Progreso - Frontera 230 kV" desea conocer su opinión referente al desarrollo de este proyecto, el cual se ubicará en los corregimientos de Las Lomas, David (Cabezas), San Pablo Viejo y San Carlos en el distrito de David; en los corregimientos de Aguila y Bugarín (Cabezas) en el distrito de Bugarín; en los corregimientos de Progreso y Baco en el distrito de Baco; en los corregimientos de La Concepción (Cabezas), Sorred, El Bongo, La Erreña, Santa Marta y Aurora de García en el distrito de Aguila y en el corregimiento de Nuevo México en el distrito de Alege, todos en la provincia de Chiriquí.

Este ejercicio forma parte del proceso de elaboración del Plan de Participación Ciudadana para el Estado de Impacto Ambiental (EIA) Categoría II del proyecto en mención.

Fecha: 10/11/20 Comunidad: Bugarín
Nombre: Manuel Delgado Cédula: 999-861 Tiempo de residencia: 10/10

I. Características del encuestado

1. Sexo: Masculino ☒ Femenino ☐2. Edad: 18-24 ☐ 25-40 ☐ 41-60 ☒ 61 años o más ☐3. Escolaridad: Sin escolaridad ☐ primaria ☒ secundaria ☐ técnico ☐ universidad ☐4. Actividad que desempeña actualmente: Agricultor

II. Aspecto social y ambiental

5. ¿Cómo evalúa usted la condición del ambiente en la comunidad?

Bastante ☐ Regular ☐ Mala ☐

Explique su respuesta: _____

6. ¿Cuáles de los siguientes problemas sociales afectan a la comunidad?

a. Problemas con el agua potable ☐ b. Delincuencia ☐ c. Transporte ☐
d. Presencia de aguas negras ☐ e. Basura ☐ f. Alujeros (terreno o eléctrico) ☒
g. Inundaciones ☐ h. Tráfico vehicular ☐ Otros: _____



No. _____

III. Percepción del proyecto

7. ¿Tiene usted conocimiento previo del proyecto "Reemplazo de la Línea de Transmisión Mata de Nuevo - Bugarín - Progreso - Frontera 230 kV"?

Sí ☐ (Cómo lo obtuvo?) _____ No ☒

8. ¿Qué tipo de aportes considerará usted que este proyecto puede generar en la comunidad?

Aportes positivos _____ Aportes negativos _____ Ambos ☒ No sabe _____

9. ¿Cuál es su percepción con relación a la ejecución de este proyecto?

De acuerdo ☐ Desacuerdo ☐ No cuenta con una opinión formada ☒

10. ¿Cuáles cambios o mejoras considera usted, ocasionaría la ejecución del proyecto al ambiente?

¿Por qué? _____

11. ¿Cuáles cambios o mejoras considera usted, que ocasionaría la ejecución del proyecto a la comunidad?

¿Por qué? _____

12. ¿Qué sugerencia daría usted a la empresa promotora, para que el proyecto se desarrolle de la mejor manera?

(Muchas gracias)



ETESA EMPRESA DE TRANSMISION ELECTRICA, S.A.

ETE-DI-GGAS-354-2019

30 de diciembre de 2019

Su Excelencia

Antonio Adolfo Arauz Avendaño

Alcalde

Distrito de David

Chiriquí

Referencia: Reemplazo de Líneas de Transmisión de 230kV Mata de Nance – Boquerón- Progreso – Frontera.

Asunto: Notificación de la realización de trabajos.

Honorable Alcalde Arauz:

La Empresa de Transmisión Eléctrica, S.A. (ETESA), es una sociedad anónima cuyas acciones son cien por ciento (100%) de propiedad del Estado panameño, tal como lo dispone la Ley 6 de 3 de febrero de 1997. Tiene como función principal la prestación del servicio público de transmisión de energía eléctrica en alta tensión, siendo responsable de la operación y mantenimiento de las líneas de transmisión que conforman el Sistema Interconectado Nacional (SIN).

El Ministerio de Obras Públicas (MOP), con fundamento en el capítulo VII del Decreto Ley No. 31 de 1958 y mediante Resolución No. 3 de 18 de marzo de 1981, constituyó la servidumbre para el paso y mantenimiento de la Línea de Transmisión Eléctrica 115kV Mata del Nance – Boquerón – Progreso – Frontera, sobre los predios por los cuales habría de transcurrir dicha línea, a favor del fenecido Instituto de Recursos Hidráulicos y Electrificación (IRHE).

Posteriormente a consecuencia del proceso de privatización del IRHE, mediante Escritura Pública No.7457 de 8 de mayo de 1998, se traspasó todos los bienes muebles e inmuebles y derechos de cualquier naturaleza, tales como el derecho de servidumbre sobre las líneas existentes (Cláusula Sexta de la Escritura), a la Empresa de Transmisión Eléctrica, S.A. (ETESA).

En atención a lo antes indicado, le comunicamos que tanto nuestro personal técnico, como el personal de la empresa contratista Transmisión & Comunicación, S.A. (T & C, S.A.), debidamente identificados, estarán ingresando a los globos de terreno sobre los cuales transcurre la Línea de Transmisión Eléctrica Mata del Nance – Boquerón – Progreso – Frontera, cuya servidumbre fue establecida por el Ministerio de Obras Públicas (MOP) mediante Resolución No. 3 del 18 de marzo de 1981.

Edificio Sun Tower Mall, Piso 3.
Teléfonos: 501-3800, 501-3900 – Fax: 501-9506 - CND: 230-8100 - Tumba Muerto; 501-8900.
Apartado Postal 0816-01552 - Panamá, República de Panamá.


Los trabajos a realizarse dentro de los predios consisten, entre otros aspectos; en estudios, reposición y adecuación de la mencionada línea, como lo son:

1. Los estudios de levantamiento topográfico predial, avalúos e inventarios forestales.
2. El levantamiento de los Puntos de Inflexión (PI) de la Línea de Transmisión Eléctrica.
3. El estudio de suelo.
4. La colocación de torres temporales.
5. El desmantelamiento de las estructuras de la Línea de Transmisión existentes.
6. La reposición de la Línea de Transmisión y el tendido de conductores.
7. El establecimiento de medidas de conservación ambiental, con el fin de provocar el menor daño posible en las áreas donde se realicen los trabajos.

La ejecución y desarrollo del proyecto Mata de Nance – Boquerón – Progreso – Frontera, contribuirá en el uso racional y eficiente de los recursos energéticos del país, así como la prestación eficiente, continua e ininterrumpida del servicio público de transmisión de energía eléctrica; servicio este que está destinado a satisfacer necesidades colectivas primordiales en forma permanente, evitando con ello la suspensión del servicio el cual ha estado operando con las actuales estructuras y componentes durante más de 30 años, factor que ha ocasionado el deterioro de las estructuras y en consecuencia pudiesen afectar las Líneas de Transmisión Eléctrica y el peligro inminente de perder las mismas.


Para cualquier consulta, agradecemos contactar al Ing. Vidamides Morales al teléfono 501-3991, o al correo electrónico vmorales@etesa.com.pa, en horario de lunes a viernes, de 7:00 a.m. a 3:30 p.m.

Atentamente,


Ing. Carlos Mosquera Castillo
Gerente General


DERB/VM

c. Yansí Yesenia Rodríguez González - Suplente




Anuencia:

Nombre:

Firma:

Cédula:

Fecha:


4-716-214
20-1-20

NUMBER (99) DOCS FROM BARBERSHIRE
 INSTANT: MARIENHUT
 TELEPHONE-418. VERMONT, L.A. 941
 002

PRIMERA PUBLICACIÓN



Copyright © 2004 John Wiley & Sons, Inc.
All rights reserved. No part of this publication may be reproduced, stored in a retrieval system, or transmitted, in any form or by any means, electronic, mechanical, photocopying, recording, or by any information storage and retrieval system, without permission in writing from John Wiley & Sons, Inc.

ÚLTIMA PUBLICACIÓN

**Anuncie
SUS
vacantes**



No. 1

Encuesta de Opinión Ciudadana
Estudio de Impacto Ambiental, Círculo II
Proyecto "Desarrollo de la Línea de Transmisión Mata de Puerco - Boquerón - Pongora -
Fronteira (DRI)"
Empresa "Empresa de Telecomunicaciones El Salvador, S.A. (ETECSA)"

Respecto a la ETECSA como promotor del proyecto "Desarrollo de la Línea de Transmisión Mata de Puerco - Boquerón - Pongora - Fronteira (DRI)" desea conocer opiniones sobre el desarrollo de este proyecto el cual se ubicará en los corregimientos de San Lorenzo, Barú (Cabañas), San Pablo Fajó y San Carlos en el distrito de Quezaltenango, en los corregimientos de Bigaba y Boquerón, Cabañas en el distrito de Boquerón, en los corregimientos de Pongora y Baco en el distrito de Huehuetenango, en los corregimientos de La Concepción (Toluca), Barro, El Chingo, La Esperanza, Santa María y Jucura de Quezaltenango en el distrito de Bigaba y en el corregimiento de Nueva Misión en el distrito de Atiquipá, todos en la provincia de El Quiché.

Este estudio forma parte del proceso de elaboración del Plan de Participación Ciudadana para el Estudio de Impacto Ambiental (EIA) Círculo II del proyecto en mención.

Nombre: 18-11-20 18-11-20 18-11-20 18-11-20
Número: 18-11-20 18-11-20 18-11-20 18-11-20 Fecha: 18-11-20 18-11-20 18-11-20 18-11-20 Tiempo de estudio: 18-11-20 18-11-20 18-11-20 18-11-20

I. Características del encuestado

1. Sexo: Masculino ☒ Femenino ☐
2. Edad: 18-24 ☐ 25-40 ☐ 41-60 ☒ Mayor ☐
3. Escolaridad: Sin escolaridad ☐ Primaria ☒ Secundaria ☐ Tercera ☐ Universidad ☐
4. Actividad que desarrolla actualmente: Independiente

II. Aspectos sociales y ambientales


5. ¿Cómo evalúa usted la condición del ambiente en la comunidad?

Buena ☐ Regular ☒ Mala ☐

Explique su respuesta:

6. ¿Cuáles de los siguientes problemas sociales afectan a la comunidad?

- a. Problemas con el agua potable ☐ b. Delincuencia ☒ c. Trabajo ☐
- d. Presencia de aguas negras ☐ e. Salud ☐ f. Seguridad (servicio eléctrico) ☐
- g. Inseguridad ☐ h. Tráfico vehicular ☐ i. Otro: 18-11-20 18-11-20 18-11-20 18-11-20



PRIMERA PUBLICACIÓN
ARTÍCULO DE CONSULTA PÚBLICA
ESTUDIO DE IMPACTO AMBIENTAL CATEGORÍA A

La Empresa ya Transversal Estática, S.A. (ETESA), hace de conocimiento público que durante cada (5) días hábiles contados a partir de la última publicación del presente AVISO, se permite a CONSULTA PÚBLICA el ESTUDIO DE IMPACTO AMBIENTAL, CATEGORÍA I, denominado:

1. Nombre del proyecto: Reiniciado de la Línea de Transmisión Más de Nancay-Bouvardin-Progreso-Fontana 220 kV.

2. **Proceditor:** Empresa de Transporte Fluvial, S.A.

3. Localización: El proyecto está en la zona denominada UTM 824572.11N 348435.04 E (WGS 84) en el corregimiento de Las Lajas, dentro de Cúcuta, provincia de Chuquis y frontera en la coordenada UTM 824572.68N 348435.40 E (WGS 84), en el corregimiento de Páez, dentro de Barú, provincia de Chuquis, con un relieve aproximado de 85 m. El alineamiento del proyecto transcurrirá por las comunidades indígenas campesinas.

* Portachuelo, corregimiento de David (Cabezas); Las Lomas, Mata del Huevo, Güilarte, corregimiento de Las Lomas, San Carlos, Buena Vista, La Montañuela y San Carlos, corregimiento de San Carlos; San Juan del Taji, Aguacatal y San Pablo, corregimiento de San Pablo Viejo en el Distrito de David.

² Cerro Volcote, conaprensos de Bagak; Baguerín, Baguerín Vajo, Mecano, conaprensos de Baguerín (Calasera) en el distrito de Baguerín.

Cerroto, corregimiento de El Bordo, San Miguel del Yoro y Bugarrá, corregimiento de La Concepción (Itabasco); Bahía, corregimiento de Sorocot; La Estrella y Sierra Abajo, corregimiento de La Estrella; Ato de Divisa y Manchula, corregimiento de Santa Clara; Jero y Corazón, corregimiento de San Isidro en el Distrito de Buzaco.

[†] Las Mercedes, Cuernavaca Grande, corregimiento de Nuevo México, en el Distrito de Anáhuac.

² La Esperanza y Madre Vieja, corregimiento de Bajo; El Centro y Cerritos, corregimiento de Progreso, en el Distrito de Bajo.

El primer desarrollo del programa: El programa consiste en el reemplazo de la línea de circuito cerrado por una línea de transmisión de alta tensión y el Subestación Program, por una línea de alta tensión y una subestación de 50 kv (una una de las subestaciones de alta tensión en la Subestación Program) y una línea de alta tensión de 50 kv (una una de las subestaciones de alta tensión en la Subestación Program) y una línea de alta tensión de 50 kv (una una de las subestaciones de alta tensión en la Subestación Program).

8. **Estudio de los impuestos supuestos y las medidas de mitigación correspondientes:**

IMPACTOS NEGATIVOS: Los posibles impactos negativos que pudieran generarse durante la fase de construcción son: disminución de la cobertura vegetal y movilización de fauna, generación de desechos sólidos, sedimentación temporal en los cauces de agua más cercanos, alteración del material arqueológico, cambios en la calidad del suelo y ruido físico. Incremento temporal del nivel de ruido, incremento temporal de personas foráneas a las comunidades y potencialización de conflictos con la comunidad, generación de desechos de material vegetal.

RECEIVED BY THE EDITORIAL BOARD
JULY 10, 1998

DURANTE LA CONSTRUCCIÓN: Las medidas de mitigación específicas sustituyen e incrementan las medidas negativas y potencian las medidas positivas.

[illegible]

Socioeconómico: talleres preventivos de entrada y salida de menores, inducciones al personal para respetar los hábitos y normas de los vecinos, uso de letreros, reuniones comunitarias en la fase de movimiento de la zona.

ETAPA DE OPERACIÓN: Gestionar con las autoridades locales en coordinación con los áreas para controlar los desechos sólidos (material vegetal) producido del mantenimiento de la línea de transmisión, prohibir la acumulación de material vegetal cerca de los márgenes de los cuerpos de agua superficial.

IMPACTOS POSITIVOS: contribución de mano de obra, salud y experiencia, percepción de empresa, acceso a tecnologías, utilización de bienes y servicios contenidos en el área, que aportará a la economía local, aseguramiento del suministro confiable de energía al Sistema Interconectado Nacional (SIN) cumpliendo con los criterios de calidad de servicio establecidos en el Reglamento de Transmisión, mejora en la calidad del servicio de energía, aumento de la capacidad de intercambio con el sistema eléctrico de Costa Rica, transmisión de la tecnología de energía producida y futura en las centrales generadoras de energía conectadas a las Subestaciones Eléctricas Pácoro, San Rafael y Balsaquíen 20.

Dichos documentos están disponibles en las oficinas de la Dirección Regional de Chapi del Ministerio de Ambiente y en la Dirección de Evaluación de Impacto Ambiental de la oficina de nivel central ubicada en Av. Bolívar, edificio Pcs. 304. El nombre de la institución de las instituciones de la línea a plemente de nuevo de la materia a cinco de la lista (B.3) a la B.3D a la B.3D.

Las comentarios y recomendaciones sobre el informe, estarán remitidos formalmente al Ministerio de Ambiente y el sector salud, dentro del periodo de consulta y los trabajos a cargo de la misma institución.

100

MÁS CLASIFICADOS

5034PMSYN@ STONKILL@SYNO@ SOLON@SPMC





1994-1995, 1996-1997, 1998-1999, 2000-2001, 2002-2003, 2004-2005, 2006-2007, 2008-2009, 2010-2011, 2012-2013, 2014-2015, 2016-2017, 2018-2019, 2020-2021, 2022-2023, 2024-2025, 2026-2027, 2028-2029, 2030-2031, 2032-2033, 2034-2035, 2036-2037, 2038-2039, 2040-2041, 2042-2043, 2044-2045, 2046-2047, 2048-2049, 2050-2051, 2052-2053, 2054-2055, 2056-2057, 2058-2059, 2060-2061, 2062-2063, 2064-2065, 2066-2067, 2068-2069, 2070-2071, 2072-2073, 2074-2075, 2076-2077, 2078-2079, 2080-2081, 2082-2083, 2084-2085, 2086-2087, 2088-2089, 2090-2091, 2092-2093, 2094-2095, 2096-2097, 2098-2099, 2100-2101, 2102-2103, 2104-2105, 2106-2107, 2108-2109, 2110-2111, 2112-2113, 2114-2115, 2116-2117, 2118-2119, 2120-2121, 2122-2123, 2124-2125, 2126-2127, 2128-2129, 2130-2131, 2132-2133, 2134-2135, 2136-2137, 2138-2139, 2140-2141, 2142-2143, 2144-2145, 2146-2147, 2148-2149, 2150-2151, 2152-2153, 2154-2155, 2156-2157, 2158-2159, 2160-2161, 2162-2163, 2164-2165, 2166-2167, 2168-2169, 2170-2171, 2172-2173, 2174-2175, 2176-2177, 2178-2179, 2180-2181, 2182-2183, 2184-2185, 2186-2187, 2188-2189, 2190-2191, 2192-2193, 2194-2195, 2196-2197, 2198-2199, 2200-2201, 2202-2203, 2204-2205, 2206-2207, 2208-2209, 2210-2211, 2212-2213, 2214-2215, 2216-2217, 2218-2219, 2220-2221, 2222-2223, 2224-2225, 2226-2227, 2228-2229, 2230-2231, 2232-2233, 2234-2235, 2236-2237, 2238-2239, 2240-2241, 2242-2243, 2244-2245, 2246-2247, 2248-2249, 2250-2251, 2252-2253, 2254-2255, 2256-2257, 2258-2259, 2260-2261, 2262-2263, 2264-2265, 2266-2267, 2268-2269, 2270-2271, 2272-2273, 2274-2275, 2276-2277, 2278-2279, 2280-2281, 2282-2283, 2284-2285, 2286-2287, 2288-2289, 2290-2291, 2292-2293, 2294-2295, 2296-2297, 2298-2299, 2300-2301, 2302-2303, 2304-2305, 2306-2307, 2308-2309, 2310-2311, 2312-2313, 2314-2315, 2316-2317, 2318-2319, 2320-2321, 2322-2323, 2324-2325, 2326-2327, 2328-2329, 2330-2331, 2332-2333, 2334-2335, 2336-2337, 2338-2339, 2340-2341, 2342-2343, 2344-2345, 2346-2347, 2348-2349, 2350-2351, 2352-2353, 2354-2355, 2356-2357, 2358-2359, 2360-2361, 2362-2363, 2364-2365, 2366-2367, 2368-2369, 2370-2371, 2372-2373, 2374-2375, 2376-2377, 2378-2379, 2380-2381, 2382-2383, 2384-2385, 2386-2387, 2388-2389, 2390-2391, 2392-2393, 2394-2395, 2396-2397, 2398-2399, 2400-2401, 2402-2403, 2404-2405, 2406-2407, 2408-2409, 2410-2411, 2412-2413, 2414-2415, 2416-2417, 2418-2419, 2420-2421, 2422-2423, 2424-2425, 2426-2427, 2428-2429, 2430-2431, 2432-2433, 2434-2435, 2436-2437, 2438-2439, 2440-2441, 2442-2443, 2444-2445, 2446-2447, 2448-2449, 2450-2451, 2452-2453, 2454-2455, 2456-2457, 2458-2459, 2460-2461, 2462-2463, 2464-2465, 2466-2467, 2468-2469, 2470-2471, 2472-2473, 2474-2475, 2476-2477, 2478-2479, 2480-2481, 2482-2483, 2484-2485, 2486-2487, 2488-2489, 2490-2491, 2492-2493, 2494-2495, 2496-2497, 2498-2499, 2500-2501, 2502-2503, 2504-2505, 2506-2507, 2508-2509, 2510-2511, 2512-2513, 2514-2515, 2516-2517, 2518-2519, 2520-2521, 2522-2523, 2524-2525, 2526-2527, 2528-2529, 2530-2531, 2532-2533, 2534-2535, 2536-2537, 2538-2539, 2540-2541, 2542-2543, 2544-2545, 2546-2547, 2548-2549, 2550-2551, 2552-2553, 2554-2555, 2556-2557, 2558-2559, 2560-2561, 2562-2563, 2564-2565, 2566-2567, 2568-2569, 2570-2571, 2572-2573, 2574-2575, 2576-2577, 2578-2579, 2580-2581, 2582-2583, 2584-2585, 2586-2587, 2588-2589, 2590-2591, 2592-2593, 2594-2595, 2596-2597, 2598-2599, 2600-2601, 2602-2603, 2604-2605, 2606-2607, 2608-2609, 2610-2611, 2612-2613, 2614-2615, 2616-2617, 2618-2619, 2620-2621, 2622-2623, 2624-2625, 2626-2627, 2628-2629, 2630-2631, 2632-2633, 2634-2635, 2636-2637, 2638-2639, 2640-2641, 2642-2643, 2644-2645, 2646-2647, 2648-2649, 2650-2651, 2652-2653, 2654-2655, 2656-2657, 2658-2659, 2660-2661, 2662-2663, 2664-2665, 2666-2667, 2668-2669, 2670-2671, 2672-2673, 2674-2675, 2676-2677, 2678-2679, 2680-2681, 2682-2683, 2684-2685, 2686-2687, 2688-2689, 2690-2691, 2692-2693, 2694-2695, 2696-2697, 2698-2699, 2700-2701, 2702-2703, 2704-2705, 2706-2707, 2708-2709, 2710-2711, 2712-2713, 2714-2715, 2716-2717, 2718-2719, 2720-2721, 2722-2723, 2724-2725, 2726-2727, 2728-2729, 2730-2731, 2732-2733, 2734-2735, 2736-2737, 27



© 2000 Blackwell Science Ltd
Journal of Internal Medicine 247: 395-402



Copyright © 2007 by John Wiley & Sons, Inc.



1997, 1998, 1999, 2000, 2001, 2002, 2003, 2004, 2005, 2006, 2007, 2008, 2009, 2010, 2011, 2012, 2013, 2014, 2015, 2016, 2017, 2018, 2019, 2020, 2021, 2022, 2023, 2024, 2025, 2026, 2027, 2028, 2029, 2030, 2031, 2032, 2033, 2034, 2035, 2036, 2037, 2038, 2039, 2040, 2041, 2042, 2043, 2044, 2045, 2046, 2047, 2048, 2049, 2050, 2051, 2052, 2053, 2054, 2055, 2056, 2057, 2058, 2059, 2060, 2061, 2062, 2063, 2064, 2065, 2066, 2067, 2068, 2069, 2070, 2071, 2072, 2073, 2074, 2075, 2076, 2077, 2078, 2079, 2080, 2081, 2082, 2083, 2084, 2085, 2086, 2087, 2088, 2089, 2090, 2091, 2092, 2093, 2094, 2095, 2096, 2097, 2098, 2099, 2100, 2101, 2102, 2103, 2104, 2105, 2106, 2107, 2108, 2109, 2110, 2111, 2112, 2113, 2114, 2115, 2116, 2117, 2118, 2119, 2120, 2121, 2122, 2123, 2124, 2125, 2126, 2127, 2128, 2129, 2130, 2131, 2132, 2133, 2134, 2135, 2136, 2137, 2138, 2139, 2140, 2141, 2142, 2143, 2144, 2145, 2146, 2147, 2148, 2149, 2150, 2151, 2152, 2153, 2154, 2155, 2156, 2157, 2158, 2159, 2160, 2161, 2162, 2163, 2164, 2165, 2166, 2167, 2168, 2169, 2170, 2171, 2172, 2173, 2174, 2175, 2176, 2177, 2178, 2179, 2180, 2181, 2182, 2183, 2184, 2185, 2186, 2187, 2188, 2189, 2190, 2191, 2192, 2193, 2194, 2195, 2196, 2197, 2198, 2199, 2200, 2201, 2202, 2203, 2204, 2205, 2206, 2207, 2208, 2209, 2210, 2211, 2212, 2213, 2214, 2215, 2216, 2217, 2218, 2219, 2220, 2221, 2222, 2223, 2224, 2225, 2226, 2227, 2228, 2229, 2230, 2231, 2232, 2233, 2234, 2235, 2236, 2237, 2238, 2239, 2240, 2241, 2242, 2243, 2244, 2245, 2246, 2247, 2248, 2249, 2250, 2251, 2252, 2253, 2254, 2255, 2256, 2257, 2258, 2259, 2260, 2261, 2262, 2263, 2264, 2265, 2266, 2267, 2268, 2269, 2270, 2271, 2272, 2273, 2274, 2275, 2276, 2277, 2278, 2279, 2280, 2281, 2282, 2283, 2284, 2285, 2286, 2287, 2288, 2289, 2290, 2291, 2292, 2293, 2294, 2295, 2296, 2297, 2298, 2299, 2300, 2301, 2302, 2303, 2304, 2305, 2306, 2307, 2308, 2309, 2310, 2311, 2312, 2313, 2314, 2315, 2316, 2317, 2318, 2319, 2320, 2321, 2322, 2323, 2324, 2325, 2326, 2327, 2328, 2329, 2330, 2331, 2332, 2333, 2334, 2335, 2336, 2337, 2338, 2339, 2340, 2341, 2342, 2343, 2344, 2345, 2346, 2347, 2348, 2349, 2350, 2351, 2352, 2353, 2354, 2355, 2356, 2357, 2358, 2359, 2360, 2361, 2362, 2363, 2364, 2365, 2366, 2367, 2368, 2369, 2370, 2371, 2372, 2373, 2374, 2375, 2376, 2377, 2378, 2379, 2380, 2381, 2382, 2383, 2384, 2385, 2386, 2387, 2388, 2389, 2390, 2391, 2392, 2393, 2394, 2395, 2396, 2397, 2398, 2399, 2400, 2401, 2402, 2403, 2404, 2405, 2406, 2407, 2408, 2409, 2410, 2411, 2412, 2413, 2414, 2415, 2416, 2417, 2418, 2419, 2420, 2421, 2422, 2423, 2424, 2425, 2426, 2427, 2428, 2429, 2430, 2431, 2432, 2433, 2434, 2435, 2436, 2437, 2438, 2439, 2440, 2441, 2442, 2443, 2444, 2445, 2446, 2447, 2448, 2449, 2450, 2451, 2452, 2453, 2454, 2455, 2456, 2457, 2458, 2459, 2460, 2461, 2462, 2463, 2464, 2465, 2466, 2467, 2468, 2469, 2470, 2471, 2472, 2473, 2474, 2475, 2476, 2477, 2478, 2479, 2480, 2481, 2482, 2483, 2484, 2485, 2486, 2487, 2488, 2489, 2490, 2491, 2492, 2493, 2494, 2495, 2496, 2497, 2498, 2499, 2500, 2501, 2502, 2503, 2504, 2505, 2506, 2507, 2508, 2509, 2510, 2511, 2512, 2513, 2514, 2515, 2516, 2517, 2518, 2519, 2520, 2521, 2522, 2523, 2524, 2525, 2526, 2527, 2528, 2529, 2530, 2531, 2532, 2533, 2534, 2535, 2536, 2537, 2538, 2539, 2540, 2541, 2542, 2543, 2544, 2545, 2546, 2547, 2548, 2549, 2550, 2551, 2552, 2553, 2554, 2555, 2556, 2557, 2558, 2559, 2560, 2561, 2562, 2563, 2564, 2565, 2566, 2567, 2568, 2569, 2570, 2571, 2572, 2573, 2574, 2575, 2576, 2577, 2578, 2579, 2580, 2581, 2582, 2583, 2584, 2585, 2586, 2587, 2588, 2589, 2590, 2591, 2592, 2593, 2594, 2595, 2596, 2597, 2598, 2599, 2600, 2601, 2602, 2603, 2604, 2605, 2606, 2607, 2608, 2609, 2610, 2611, 2612, 2613, 2614, 2615, 2616, 2617, 2618, 2619, 2620, 2621, 2622, 2623, 2624, 2625, 2626, 2627, 2628, 2629, 2630, 2631, 2632, 2633, 2634, 2635, 2636, 2637, 2638, 2639, 2640, 2641, 2642, 2643, 2644, 2645, 2646, 2647, 2648, 2649, 2650, 2651, 2652, 2653, 2654, 2655, 2656, 2657, 2658, 2659, 2660, 2661, 2662, 2663, 2664, 2665, 2666, 2667, 2668, 2669, 2670, 2671, 2672, 2673, 2674, 2675, 2676, 2677, 2678, 26



© 2000 Blackwell Science Ltd
Journal of Internal Medicine 247: 341–347

OTRA PUBLICACIÓN
AYUDA DE CONSULTA PÚBLICA
ESTADO DE IMPACTO AMBIENTAL, CATEGORÍA I

La Empresa de Transmisión Eléctrica, S.A. (ETESA), tiene el honor de anunciarle públicamente que durante estos 20 años, todos los meses a partir de la última publicación del presente MISO, se envía a CONSUMIDOR una copia de los datos de los usuarios, a través del sistema de información.

- [illegible]

+ INTERACTIVE NEWSLETTERS:

Las intervenciones más comunes en la zona de vegetación y modificación de fauna, generación de senderos, cultivos, mantenimiento temporal de los cuerpos de agua para conservar, afluencia del material arqueológico, cambios en la calidad del suelo y cambios bióticos, incrementa temporal del flujo de agua, incrementa temporal del porcentaje de humedad a las comunidades y perturbaciones similares con la complejidad perturbación de sucesos de la mayoría común.

ANNUAL INSTRUCTIONS

DURANTE LA DEMOSTRACIÓN: Los puntos de medición repetidos, destinados a verificar la

[illegible]

Notă: Informațiile sunt prezentate în ordine alfabetică în funcție de numele de familie al persoanei care realizează testul. Nu este posibil să se afișeze toate numele de familie.

STAGE TWO OPERATIONS C.

Selecția celor mai bune capitaluri pentru dezvoltarea în zona de investiții, pentru a promova dezvoltarea capitalului uman în toate categoriile de învățământ de la nivel superior.

* Satisfactory Production.

[illegible]

Datos Socioeconómicos: estado de bienestar en las oficinas del II Censo del Poblador, de Censos del Ministerio de Asistencia y en la Dirección de Evaluación de Impacto Ambiental de la oficina al nivel central ubicada en Adreco, edificio-10, 804, el trabajo de la recepción de observaciones en el Loma a través del correo de la redacción a correo de la sede (2003) a.e. p. 695 p.p.

Las comunidades y comarcas autónomas sobre el territorio español, deberán remitir los formularios al Ministerio de Hacienda en el plazo de treinta días hábiles a partir de la última publicación.

ULTIMA PUBLICATION

MÁS CLASIFICADOS
MÁS EMPLEOS



**Anuncie
SUS
vacantes**



No. 14

Entrevista para actores claves
Estudio de Impacto Ambiental, Categoría II
Proyecto "Reemplazo de la Línea de Transmisión Mata de Nance – Boquerón – Progreso –
Frontera 230 kV"
Promotor "Empresa de Transmisión Eléctrica, S.A. (ETESA)"

Estimado(a) Sr.(a) ETESA, como promotor del proyecto "Reemplazo de la Línea de Transmisión Mata de Nance – Boquerón – Progreso – Frontera 230 kV" desea conocer su opinión referente al desarrollo de este proyecto, el cual se ubicará en los corregimientos de Las Lomas, David (Cabecera), San Pablo Viejo y San Carlos en el distrito de David; en los corregimientos de Bágala y Boquerón (Cabecera) en el distrito de Boquerón; en los corregimientos de Progreso y Baco en el distrito de Bartú; en los corregimientos de La Concepción (Cabecera), Sortová, El Bongo, La Estrella, Santa Marta y Aserrio de Gariché en el distrito de Bugaba y en el corregimiento de Nuevo México en el distrito de Alanje, todos en la provincia de Chiriquí.

Este ejercicio forma parte del proceso de elaboración del Plan de Participación Ciudadana para el Estudio de Impacto Ambiental (EstIA) Categoría II del proyecto en mención.

Fecha: 31/10/20 Lugar o Entidad: Municipio de Bugaba

a. Datos generales

Nombre: Eduardo Pinera Cédula: 4-149-12

Años de residir/laborar: 1 año Actividad que desempeña: Ing. Forestal / Planificador y Encargado Dpto. Compras

b. Percepción ambiental de la zona

1. ¿Cómo evalúa la situación ambiental del sector? Buena ☐ Regular ☐ Mala ☒

Explique su respuesta: Hay que reforzar algunas áreas

2. Mencione dos (2) de los principales problemas ambientales que afectan el sector:

a. Basura b. tala de árboles
Explique: no hay un buen sistema de recolección,

3. ¿Cuál de los siguientes problemas sociales afectan el sector?

a. Problemas con el agua potable ☐ b. Delincuencia ☐ c. Mal estado de las calles ☐
d. Presencia de aguas negras ☐ e. Basura ☒ f. Apagones (falla en el servicio eléctrico) ☒
g. Inundaciones ☐ h. Transporte ☐ i. Otro: _____

c. Percepción del proyecto

4. ¿Tiene usted conocimiento previo del proyecto "Reemplazo de la Línea de Transmisión Mata de Nance – Boquerón – Progreso – Frontera 230 kV"?

Sí ☐ ¿Cómo se enteró? _____ No ☒

5. ¿Qué tipo de aportes considera usted que este proyecto puede generar en el sector?

Aportes positivos ☒ Aportes negativos ☐ Ambos ☐ No sabe ☐

¿Cuáles? modernización del sistema y mayor capacidad de carga

Via Microsoft Teams



No. 14

6. ¿Cuál es su percepción con relación a la ejecución de este proyecto?

De acuerdo ☒ Desacuerdo ☐ No cuenta con una opinión formada ☐

¿Por qué? mantenimiento se cumple la Ley Ambiental

7. ¿Considera usted que el desarrollo del proyecto puede afectar al ambiente? No ☐ Sí ☒

¿Cómo? porque inevitablemente tienen que cortar árboles.

8. ¿Considera usted que el desarrollo del proyecto puede afectar a los colindantes del área?

No ☐ Sí ☐ ¿Cómo? Depende de la negociación. Se no se da un manejo adecuado a las indemnizaciones.

9. ¿Qué le recomendaría usted al promotor de este proyecto para mejorar el desarrollo del mismo?

que cumplan con los pasos municipales, que se suscriban los acuerdos con los propietarios de los predios que se van a afectar.

¡Muchas gracias por su participación!

ALCALDÍA MUNICIPAL DE BARÚEn Puerto Armuelles siendo las 10:15 AMdel día: 16-10 de: 2020Recibido: Jorge SanchezNo. 18**Entrevista para actores claves
Estudio de Impacto Ambiental, Categoría II****Proyecto "Reemplazo de la Línea de Transmisión Mata de Nance – Boquerón – Progreso –
Frontera 230 kV"****Promotor "Empresa de Transmisión Eléctrica, S.A. (ETESA)"**

Estimado(a) Sr.(a) ETESA, como promotor del proyecto "Reemplazo de la Línea de Transmisión Mata de Nance – Boquerón – Progreso – Frontera 230 kV" desea conocer su opinión referente al desarrollo de este proyecto, el cual se ubicará en los corregimientos de Las Lomas, David (Cabecera), San Pablo Viejo y San Carlos en el distrito de David; en los corregimientos de Bágala y Boquerón (Cabecera) en el distrito de Boquerón; en los corregimientos de Progreso y Baco en el distrito de Barú; en los corregimientos de La Concepción (Cabecera), Sortová, El Bongo, La Estrella, Santa Marta y Aserrio de Gariché en el distrito de Bugaba y en el corregimiento de Nuevo México en el distrito de Alanje, todos en la provincia de Chiriquí.

Este ejercicio forma parte del proceso de elaboración del Plan de Participación Ciudadana para el Estudio de Impacto Ambiental (EsIA) Categoría II del proyecto en mención.

Fecha: 16-10-2020 Lugar o Entidad: MUNICIPIO DE BARÚ**a. Datos generales**Nombre: Jorge Sanchez G Cédula: 4-715-2060Años de residir/laborar: 1 AÑO Actividad que desempeña: Asistente Administrativo**b. Percepción ambiental de la zona**

1. ¿Cómo evalúa la situación ambiental del sector? Buena ☒ Regular ☐ Mala ☐
Explique su respuesta: Hay condiciones ambientales que según nuestra opinión son fuertes, sin dejar de mencionar que falta mucho por hacer.

2. Mencione dos (2) de los principales problemas ambientales que afectan el sector:
a. Contaminación de Playas b. Contaminación de río y quebrados.
Explique: A simple vista se observa mucha basura.

3. ¿Cuál de los siguientes problemas sociales afectan el sector?

a. Problemas con el agua potable ☒ b. Delincuencia ☐ c. Mal estado de las calles ☐
d. Presencia de aguas negras ☐ e. Basura ☐ f. Apagones (falla en el servicio eléctrico) ☐
g. Inundaciones ☐ h. Transporte ☐ i. Otro: Mala conciencia ciudadana en el tema de la disposición de la basura

c. Percepción del proyecto

4. ¿Tiene usted conocimiento previo del proyecto "Reemplazo de la Línea de Transmisión Mata de Nance – Boquerón – Progreso – Frontera 230 kV"?

Sí ☐ ¿Cómo se enteró? ☐ No ☒

5. ¿Qué tipo de aportes considera usted que este proyecto puede generar en el sector?

Aportes positivos ☒ Aportes negativos ☐ Ambos ☐ No sabe ☐¿Cuáles? ☐



No. 12

6. ¿Cuál es su percepción con relación a la ejecución de este proyecto?

De acuerdo ☒ Desacuerdo ☐ No cuenta con una opinión formada ☐

¿Por qué? Tras beneficios a los Comunitarios.

7. ¿Considera usted que el desarrollo del proyecto puede afectar al ambiente? No ☒ Sí ☐

¿Cómo? Porque el Estado debe ser garante de que no sea afectado el medio ambiente

8. ¿Considera usted que el desarrollo del proyecto puede afectar a los colindantes del área?

No ☒ Sí ☐ ¿Cómo?

9. ¿Qué le recomendaría usted al promotor de este proyecto para mejorar el desarrollo del mismo?

Apagarse a todas las recomendaciones y exigir a las autoridades competentes en el tema.

¡Muchas gracias por su participación!

ALCALDIA MUNICIPAL DE BARU
En Posesión Armadas siendo las
del día: 16/10/2023
Recibido: José
Secretaría (o)