

Dirección de Transmisión

Gerencia de Gestión Ambiental y Social

Programa de Proyectos

Febrero, 2019

EMPRESA DE TRANSMISIÓN ELÉCTRICA, S.A. PROYECTOS DE ETESA Y PARTICIPACIÓN CIUDADANA

ETESA desarrolla los proyectos de expansión del sistema de transmisión eléctrica en cumplimiento de la legislación nacional para la evaluación de impacto ambiental y aplicación de mecanismos de participación y consulta ciudadana en la fase de evaluación y construcción.

A continuación, detalle de los proyectos según categoría del estudio de impacto ambiental, resolución de aprobación del EsIA, informes de seguimiento ambiental, y su localización geográfica. Se incluye evidencia de los mecanismos de participación ciudadana aplicados de acuerdo a lo señalado en la legislación:

Gestión Ambiental

Estudios de Impacto Ambiental

PROYECTO	AÑO	EsIA	LOCALIZACIÓN GEOGRÁFICA
Consultoría para la elaboración del Estudio de Impacto Ambiental Categoría I Adición de Static Var Compensator (SVC) en la Subestación Eléctrica Llano Sánchez 230 kV; Adición de Banco de Capacitores de 60 MVAR y de Static Var Compensators (SVC) en la Subestación Eléctrica Panamá II y Adición de Banco de Capacitores de 90 MVAR en la Subestación Chorrera 230 kV.	2016	Categoría I Adición de Static Var Compensator (SVC) en la Subestación Eléctrica Llano Sánchez 230 kV. Resolución DRCC-IA-064-16 de 12 de julio de 2016. Se realizó el pago de la indemnización ecológica (Resolución DRCC-027-17). Finaliza fase de construcción.	Corregimiento El Roble, distrito de Aguadulce, provincia de Coclé.
	2015	Categoría I Adición de Banco de Capacitores de 60 MVAR y de Static Var Compensators (SVC) en la Subestación Eléctrica Panamá II. Resolución DRPM-IA-310-2015 de 15 de diciembre de 2015. Resolución No DRPM-F-IE-258-2017 de indemnización ecológica.	Corregimiento de Pedregal, distrito de Panamá, provincia de Panamá.

PROYECTO	AÑO	EsIA	LOCALIZACIÓN GEOGRÁFICA
Consultoría para la elaboración del Estudio de Impacto Ambiental Categoría I Adición de Static Var Compensator (SVC) en la Subestación Eléctrica Llano Sánchez 230 kV; Adición de Banco de Capacitores de 60 MVAR y de Static Var Compensators (SVC) en la Subestación Eléctrica Panamá II y Adición de Banco de Capacitores de 90 MVAR en la Subestación Chorrera 230 kV.		En fase de construcción.	
	2015	Categoría I Adición de Banco de Capacitores de 90 MVAR en la Subestación Chorrera 230 kV. Aprobado mediante Resolución ARAPO-IA-257-15 de 14 de diciembre de 2015 y Resolución DIRPO- EVALUACIÓN-ALR-N°031-16. Y Resolución DRPO-AGICH-No. 367-2017. Se aprobó el EIA mediante la resolución AEIA-RES-IA-023-18 del Globo B. En fase de construcción.	Corregimiento El Arado, distrito de Chorrera, provincia de Panamá Oeste.
Consultoría para la elaboración del Estudio de Impacto Ambiental Categoría I y Seguimiento Ambiental Proyecto: Obras Civiles, Suministro, Montaje, Pruebas y Puesta en Servicio de Equipos Electromecánicos y Estructuras para Completar la Adición del Autotransformador T-4 de la Subestación Panamá 230/115kV.	2015	Categoría I y seguimiento ambiental del proyecto Obras Civiles, Suministro, Montaje, Pruebas y Puesta en Servicio de Equipos Electromecánicos y Estructuras para Completar la Adición del Autotransformador T-4 de la Subestación Panamá 230/115kV. Resolución de aprobación DIEORA-RAM-IA-034-2011. Informe de seguimiento ambiental- N° 7- Noviembre, 2016 - Fase de Construcción. En fase de construcción.	Condado del Rey, corregimiento Amelia Denis de Icaza, distrito de Panamá, provincia de Panamá.
Suministro y Construcción de la Subestación Eléctrica El Higo 230/34.5 kV	2015	Categoría II- Construcción de la Subestación Eléctrica El Higo 230/34.5 kV. Resolución de Aprobación DIEORA-IA-130-2013. Informe Final de cierre-Etapa de construcción.	Corregimiento El Higo, distrito de San Carlos, provincia de Panamá.
Diseño y Construcción de la subestación eléctrica San Bartolo.	2015	Categoría II- Proyecto Diseño y Construcción de la Subestación San Bartolo. Resolución de aprobación DIEORA IA-194-2013 del 9 de agosto de 2013.	La Hueca Arriba, corregimiento de San Bartolo, distrito de La Mesa, provincia de Veraguas.

PROYECTO	AÑO	EsIA	LOCALIZACIÓN GEOGRÁFICA
		Informe final de cierre Ambiental: Abril, 2015- Construida.	
Suministro y Construcción de las líneas de transmisión del Proyecto Colón Fase II. Subestaciones Santa Rita - Chagres - Panamá II.	2015	Categoría II. Estudio de Impacto Ambiental del Proyecto: Línea de Transmisión Santa Rita-Chagres-Panamá II y Ampliación de las Subestaciones Santa Rita y Panamá II. Resolución de Aprobación DIEORA-IA-596-2011. Informe de seguimiento Ambiental N° 7- Entregado en las Administraciones Regionales de Colón y Panamá Metro, del Ministerio de Ambiente.	Corregimientos: Pedregal, Las Cumbres y Chilibre, distrito de Panamá. y, Corregimiento de Sabanitas, Limón y Pílon, distrito y provincia de Colón.
Diseño, Suministro, Construcción, Financiamiento de la Tercera Línea de Transmisión Veladero-Llano Sánchez-Chorrera- Panamá en 230kV, Adaptación de las Subestaciones Asociadas, Tramo Veladero - Chorrera.	2015	Categoría III. Estudio de Impacto Ambiental Diseño, Suministro, Construcción, Financiamiento de la Tercera Línea de Transmisión Veladero-Llano Sánchez-Chorrera-Panamá en 230kV, Adaptación de las Subestaciones Asociadas, Tramo Veladero-Chorrera. Resolución DIEORA-IA-158-2014. Informe de seguimiento ambiental No 6 y cierre, remitidos a las Regionales de Coclé, Veraguas, Panamá Oeste y Chiriquí del Ministerio de Ambiente. Fase de construcción.	Veladero, Provincia de Chiriquí y Chorrera, Panamá Oeste.
	2014	Categoría III. Estudio de Impacto Ambiental Diseño, Suministro, Construcción, Financiamiento de la Tercera Línea de Transmisión Veladero-Llano Sánchez-Chorrera-Panamá en 230kV,	Chorrera, Panamá Oeste hasta Sub estación Panamá.

PROYECTO	AÑO	EsIA	LOCALIZACIÓN GEOGRÁFICA
Diseño, Suministro, Construcción, Financiamiento de la Tercera Línea de Transmisión Veladero-Llano Sánchez-Chorrera- Panamá en 230kV, Adaptación de las Subestaciones Asociadas, Tramo Veladero - Chorrera.	2014	Adaptación de las Subestaciones Asociadas, Tramo Chorrera-Panamá. Resolución DIEORA-IA-156-2014. Informe de Seguimiento Ambiental N°4 y Cierre y Monitoreo de Rescate de Fauna Flora, remitidos a Regional Panamá Metro y Panamá Oeste. Fase de construcción.	Chorrera, Panamá Oeste hasta Sub estación Panamá.
	2016	Categoría II. Variantes Veladero-Chorrera del Proyecto Diseño, Suministro, Construcción, Financiamiento de la Tercera Línea de Transmisión Veladero-Llano Sánchez-Chorrera-Panamá en 230kV, Adaptación de las Subestaciones Asociadas, Tramo Veladero - Chorrera Resolución DIEORA-IA-010-2016 de 21 de enero de 2016. Informe de Seguimiento Ambiental N° 2 y Cierre de Seguimiento Ambiental remitido a las Direcciones Regionales de MiAmbiente. Resolución de Indemnización Ecológica. Informe de monitoreo Rescate y reubicación de fauna y flora, remitido a la Regional Panamá Oeste, Coclé y en la DAPVS. Fase de construcción.	Potrero Grande, Chorrera; Campana, Capira; Los Cerritos, Chame; El Higo, San Carlos, Los Pintos, San Carlos; La Hincada, Antón; El Coco, Penonomé en las provincias de Panamá Oeste y Coclé.
	2015	Categoría II. Variante Nuevo Emperador del Proyecto Diseño, Suministro, Construcción, Financiamiento de la Tercera Línea de Transmisión Veladero-Llano Sánchez-Chorrera-	Corregimiento Juan Demóstenes Arosemena y corregimiento Nuevo Emperador, distrito de Arraiján y Corregimiento El Arado distrito de La

PROYECTO	AÑO	EsIA	LOCALIZACIÓN GEOGRÁFICA
Diseño, Suministro, Construcción, Financiamiento de la Tercera Línea de Transmisión Veladero-Llano Sánchez-Chorrera- Panamá en 230kV, Adaptación de las Subestaciones Asociadas, Tramo Veladero - Chorrera.	2015	Panamá en 230kV, Adaptación de las Subestaciones Asociadas, Tramo Chorrera - Panamá. Resolución DIEORA-IA-044-2015. Y Resolución IA-RECON – 009-2015. Resolución de Indemnización Ecológica. Informe de monitoreo Rescate y reubicación de fauna y flora, remitido a la Regional Panamá Oeste, y en la DAPVS. Informe de Seguimiento Ambiental N° 2 y Cierre remitido a las Direcciones regionales de Panamá Oeste y Panamá Metro del Ministerio de Ambiente.	Chorrera, provincia Panamá Oeste. Corregimiento Juan Demóstenes Arosemena y corregimiento Nuevo Emperador, distrito de Arraiján y Corregimiento El Arado distrito de La Chorrera, provincia Panamá Oeste.
Proyecto Adaptación de la Subestación Eléctrica Panamá	2014	Categoría I. Estudio de Impacto Ambiental del Proyecto Adaptación de la Subestación Eléctrica Panamá. Resolución ARAPM-IA-198-2014. Informe de Cierre Ambiental, remitido a la Regional Panamá Metro.	Condado del Rey, corregimiento de Amelia Denis de Icaza, distrito de San Miguelito, provincia de Panamá.
Proyecto Adaptación de la Subestación Eléctrica Veladero	2014	Categoría I. Estudio de Impacto Ambiental del Proyecto Adaptación de la Subestación Eléctrica Veladero Resolución ARACH-IA-061-2014. Informe de Cierre Ambiental, remitido a la Regional Chiriquí.	Sector de Llano Limón, corregimiento de Veladero, distrito de David, provincia de Chiriquí.
Proyecto Adaptación de la Subestación Eléctrica Chorrera	2014	Categoría I. Estudio de Impacto Ambiental del Proyecto Adaptación de la Subestación Eléctrica Chorrera Informe de cierre ambiental. Resolución ARAPO-IA-093-2014.	Corregimiento El Arado, distrito La Chorrera, provincia Panamá Oeste.

PROYECTO	AÑO	EsIA	LOCALIZACIÓN GEOGRÁFICA
		Remitido a la Regional Panamá Oeste.	
Proyecto Adaptación de la Subestación Eléctrica Llano Sánchez	2014	Categoría I. Estudio de Impacto Ambiental del Proyecto Adaptación de la Subestación Eléctrica Llano Sánchez Resolución ARAC-IA-047-2014. Informe de cierre ambiental. Remitido a la Regional Coclé. Fase de Construcción.	Sector Llano Sánchez, Corregimiento El Roble, distrito de Aguadulce, provincia de Coclé

Guía de Buenas Prácticas Ambientales

A continuación, se detalla el proyecto al cual se le elaboró una Guía de Buenas Prácticas Ambientales basado en la Resolución N° DM-0472-2017 y su localización geográfica.

PROYECTO	AÑO	GUÍA	LOCALIZACIÓN GEOGRÁFICA
Diseño, Suministro, Construcción, Financiamiento de la Tercera Línea de Transmisión Veladero-Llano Sánchez-Chorrera- Panamá en 230kV, Adaptación de las Subestaciones Asociadas, Tramo Veladero – Chorrera.	2017	Rehabilitación del Camino de acceso a la comunidad de Cerro Venado, distrito de Müna, comarca Ngäbe Buglé.	Comunidad de Cerro Venado, corregimiento de Bakama, distrito de Müna, comarca Ngäbe Buglé.

Convenios

A la fecha ETESA ha firmado Quinientos Sesenta y Ocho (568) convenios de compensación e indemnización por el establecimiento de la servidumbre del Proyecto Tercera Línea de Transmisión Eléctrica Veladero-Llano Sánchez-Chorrera-Panamá en 230 kV.

Participación Ciudadana

PROYECTO	AÑO	MECANISMO DE PARTICIPACIÓN CIUDADANA	LOCALIZACIÓN GEOGRÁFICA
Diseño, Suministro, Construcción, Financiamiento de la Tercera Línea de Transmisión Veladero-Llano Sánchez-Chorrera- Panamá en 230kV, Adaptación de las Subestaciones Asociadas, Tramo Veladero-Chorrera, Chorrera-Panamá. – EsIA categoría III.	2014	Foro Público Lugar: Hotel La Pradera. Fecha: 21 de junio de 2014	Lugar: Penonomé, provincia de Coclé.
	2014	Foro Público Lugar: Universidad de Las Américas. Fecha: 22 de junio de 2014.	Lugar: Santiago, provincia de Veraguas.
	2015	Edictos para el Trámite de solicitud de Concesión de Administración- Parque Nacional Camino de Cruces. Superficie: 14 has +1225.99880 m ² . Lugar: Periódico La Estrella de Panamá. Fecha: 29-31 de julio de 2015. Administración Regional de Panamá Metropolitana. Fecha: 29 de julio a 3 de agosto de 2015. Edicto No. 008-2017, Corregiduría de Ancón Fijado-Desfijado: 16 de junio a 30 de junio de 2017 y Municipio de Panamá: Fijado-Desfijado: 21 de junio a 28 de junio de 2017.	Lugar: Parque Nacional Camino de Cruces, Valle de San Francisco, corregimiento de Ancón, distrito, provincia de Panamá. Lugar: Parque Nacional Camino de Cruces, Valle de San Francisco, corregimiento de Ancón, distrito, provincia de Panamá.
	2015	Edictos para el Trámite de solicitud de Concesión de Administración- Reserva Hídrica Cerrezuela. Superficie: 6 has +2144.02 m ² . Lugar: Periódico La Estrella. Fecha: 27-29 de junio de 2015. Alcaldía Municipal de Penonomé. Fecha: 23 de junio al 1 de julio de 2015. Administración Regional de Coclé del Ministerio de Ambiente.	Lugar: Reserva Hídrica Cerrozuela, Cañaveral, corregimiento Cañaveral, distrito de Penonomé, provincia de Coclé

PROYECTO	AÑO	MECANISMO DE PARTICIPACIÓN CIUDADANA	LOCALIZACIÓN GEOGRÁFICA
Diseño, Suministro, Construcción, Financiamiento de la Tercera Línea de Transmisión Veladero-Llano Sánchez-Chorrera- Panamá en 230kV, Adaptación de las Subestaciones Asociadas, Tramo Veladero-Chorrera, Chorrera-Panamá. - EsIA categoría III.	2015	Fecha: 23 de junio al 1 de julio de 2015. Corregiduría de Coclé. Fecha: 24 de junio a 3 de julio de 2015. Responder nota de solicitud de información y celebrar reunión con el Comité Pro Defensa del río Coclé del Sur en la comunidad de Las Guabas, Penonomé, provincia de Coclé.	Lugar: Reserva Hídrica Cerrozuela, Cañaveral, corregimiento Cañaveral, distrito de Penonomé, provincia de Coclé
Diseño, Suministro, Construcción, Financiamiento de la Tercera Línea de Transmisión Veladero-Llano Sánchez-Chorrera- Panamá en 230kV, Adaptación de las Subestaciones Asociadas, Tramo Veladero-Chorrera, Chorrera-Panamá. - EsIA categoría III.	2016	Edictos para el Trámite de solicitud de Concesión de Administración- Área Silvestre Campo de Tiro Emperador Superficie: 11.50 has. Ministerio de Ambiente- Administración Regional Panamá Oeste Fijado y Desfijado: 25 de febrero a 4 de marzo de 2016. Municipio de Arraiján. Fijado y Desfijado: 28 de febrero a 10 de marzo de 2016. Corregiduría de Nuevo Emperador. Fijado y Desfijado 25 de febrero a 8 de marzo de 2016. Publicación de Edicto en el Periódico La Estrella de Panamá 11,12 y 13 de abril de 2016.	Lugar: Área Silvestre Campo de Tiro Emperador, Barriada Omar Torrijos, corregimiento de Burunga, distrito de Arraiján, provincia Panamá Oeste. Lugar: Área Silvestre Campo de Tiro Emperador, Barriada Omar Torrijos, corregimiento de Burunga, distrito de Arraiján, provincia Panamá Oeste.
Diseño, Suministro, Construcción, Financiamiento de la Tercera Línea de Transmisión Veladero-Llano Sánchez-Chorrera- Panamá en 230kV, Adaptación de las Subestaciones Asociadas, Tramo Veladero-Chorrera, Chorrera-Panamá. - EsIA categoría III.	2015	Variante Nuevo Emperador. Lugar: Aviso de Periódico Panamá América, Crítica Libre, y Día a Día. Edictos fijados en Municipio de Arraiján y La Chorrera y Divulgación mediante Pancarta Informativa.	Lugar: Distrito de Chorrera y Arraiján, Comunidad de Nuevo Emperador y El Arado.
Diseño, Suministro, Construcción, Financiamiento de la Tercera Línea de Transmisión Veladero-Llano Sánchez-Chorrera- Panamá en 230kV,	2015	Variante Veladero-Chorrera. Proceso de Evaluación en MIAMBIENTE.	Lugar: Campana (Distrito de Capira) , Sajalices y Bejuco (Distrito de Chame) ,

PROYECTO	AÑO	MECANISMO DE PARTICIPACIÓN CIUDADANA	LOCALIZACIÓN GEOGRÁFICA
Adaptación de las Subestaciones Asociadas, Tramo Veladero-Chorrera, Chorrera-Panamá. – EsIA categoría III.	2015	Aviso de Consulta Pública en Alcaldía del Municipio de Penonomé, San Carlos, Antón, Chame, Capira, La Chorrera.	EL Higo y El Espino (Distrito de San Carlos), El Arado y El Coco (Distrito de La Chorrera), Panamá Oeste); EL Coco (Distrito de Penonomé), El Chirú y EL Retiro (Distrito de Antón)
Diseño, Suministro, Construcción, Financiamiento de la Tercera Línea de Transmisión Veladero-Llano Sánchez-Chorrera- Panamá en 230kV, Adaptación de las Subestaciones Asociadas, Tramo Veladero-Chorrera, Chorrera-Panamá. – EsIA categoría III.	2017	Rehabilitación del Camino de acceso a la comunidad de Cerro Venado, distrito de Müna, comarca Ngäbe Buglé. Volante informativa y Entrevista semi-estructurada.	Comunidad de Cerro Venado, corregimiento de Bakama, distrito de Müna, comarca Ngäbe Buglé.

ANEXOS

MECANISMOS DE PARTICIPACIÓN CIUDADANA

Consulta Pública del EsIA Variante Veladero -Chorrera

AVISO DE CONSULTA PÚBLICA

La Empresa de Transmisión Eléctrica, S.A. (ETESA), hace de conocimiento público que durante ocho (8) DÍAS HÁBILES contados a partir de la última publicación del presente Aviso, se somete a CONSULTA PÚBLICA el ESTUDIO DE IMPACTO AMBIENTAL, CATEGORÍA I, denominado:

1. **Nombre del Proyecto:** "VARIANTES VELADERO – CHORRERA DEL PROYECTO, "DISEÑO, SUMINISTRO, CONSTRUCCIÓN, FINANCIAMIENTO DE LA TERCERA LÍNEA DE TRANSMISIÓN VELADERO-LLAÑO SÁNCHEZ-CHORRERA-PANAMÁ EN 230KV, ADAPTACIÓN DE LAS SUBESTACIONES ASOCIADAS" TRAMO VELADERO – CHORRERA".

2. **Promotor:** Empresa de Transmisión Eléctrica, S.A. (ETESA)

3. **Localización del Proyecto:** el proyecto se desarrollará en las siguientes localidades: Campana (Distrito de Capira), Sajalices y Bejuco (Distrito de Chiriquí), El Higo y El Espino (Distrito de San Carlos), El Arado y El Coco (Distrito de la Chorrera) en la Provincia de Panamá Oeste; El Coco (Distrito de Penonomé), El Chirú y El Rastro (Distrito de Arrazán) en la Provincia de Coclé.

4. **Objeto Descripción del Proyecto:** El objetivo principal del Proyecto es presentar una alternativa al alineamiento establecido en el estudio de impacto ambiental aprobado inicialmente, con la finalidad de reducir las afectaciones a propiedades y/o infraestructuras localizadas en el tramo del proyecto que va desde Veladero hasta Chorrera, la suma de estas siete variantes poseen una longitud aproximada de 37.35 km.

Entre las actividades que conlleva el proyecto durante la construcción están: la movilización y construcción de instalaciones temporales y de apoyo, construcción de caminos de acceso temporales y permanentes, replanteo de la sendavieja, limpieza y desmonte, excavaciones y rellenos, construcción de fundaciones de las torres, transporte, preparación y montaje de las torres, tendido de conductores y cables, desmontización y limpieza de los sitios de obras.

5. **Síntesis de los impactos ambientales esperados y las medidas de mitigación correspondientes:**

Impactos Negativos – Algunos de los impactos ambientales esperados durante la construcción del proyecto son: Alteración de la calidad del aire, cambio micro-climático, aumento temporal en los niveles de ruido y vibraciones, compactación del suelo, contaminación del suelo, alteración de la calidad de las aguas superficiales y subterráneas, pérdida de la cobertura vegetal, pérdida del potencial forestal, pérdida del hábitat de la fauna terrestre, afectación de la fauna silvestre, cacería furtiva, molestias temporales a la población residente en la ruta del proyecto, alteración a las propiedades particulares y colectivas, cambio de uso de suelo de las parcelas requeridas por el proyecto, probabilidad de accidentes laborales y de tráfico, afectación a la calidad visual del paisaje, afectación a los sitios históricos y arqueológicos desconocidos.

Impactos Positivos – Incremento de oportunidades laborales y de negocios, aumento en la capacidad y desempeño del sistema de transmisión de energía eléctrica a nivel nacional, contribución a la economía local, regional y nacional, entre otros.

Entre las medidas de mitigación propuestas tenemos: Velar que se elimine únicamente los árboles que interfieran con el desarrollo y mantenimiento del Proyecto, implementar silenciadores en los escapes de la maquinaria y vehículos en caso de ser requerido, asegurar que se evite la perturbación de las áreas que se encuentren fuera de las zonas de construcción aprobadas, Los trabajos se limitarán al ancho establecido para minimizar las afectaciones a la flora local, Se prohibirá la caza, la pesca y la captura de animales por parte de los trabajadores, Señalizar adecuadamente los lugares de trabajo, entre otros.

Dicho documento estará disponible en las oficinas de la Dirección Regional del Ministerio de Ambiente de Coclé, la Dirección Regional del Ministerio de Ambiente de Panamá Oeste y en el Ministerio de Ambiente, la oficina de nivel central ubicada en Albrook, edificio No. 804. En horario de ocho y media de la mañana a tres y media de la tarde (8:30 a.m. – 3:30 p.m.).

Los comentarios y observaciones sobre el Estudio de Impacto Ambiental, deberán remitirse formalmente al Ministerio de Ambiente nivel central, dentro de un término de ocho (8) días hábiles contados a partir de la última publicación.

AVISO DE CONSULTA PÚBLICA

La Empresa de Transmisión Eléctrica, S.A. (ETESA), hace de conocimiento público que durante ocho (8) DÍAS HÁBILES contados a partir de la última publicación del presente Aviso, se somete a CONSULTA PÚBLICA el ESTUDIO DE IMPACTO AMBIENTAL, CATEGORÍA I, denominado:

1. **Nombre del Proyecto:** "VARIANTES VELADERO – CHORRERA DEL PROYECTO, "DISEÑO, SUMINISTRO, CONSTRUCCIÓN, FINANCIAMIENTO DE LA TERCERA LÍNEA DE TRANSMISIÓN VELADERO-LLAÑO SÁNCHEZ-CHORRERA-PANAMÁ EN 230KV, ADAPTACIÓN DE LAS SUBESTACIONES ASOCIADAS" TRAMO VELADERO – CHORRERA".

2. **Promotor:** Empresa de Transmisión Eléctrica, S.A. (ETESA)

3. **Localización del Proyecto:** el proyecto se desarrollará en las siguientes localidades: Campana (Distrito de Capira), Sajalices y Bejuco (Distrito de Chiriquí), El Higo y El Espino (Distrito de San Carlos), El Arado y El Coco (Distrito de la Chorrera) en la Provincia de Panamá Oeste; El Coco (Distrito de Penonomé), El Chirú y El Rastro (Distrito de Arrazán) en la Provincia de Coclé.

4. **Objeto Descripción del Proyecto:** El objetivo principal del Proyecto es presentar una alternativa al alineamiento establecido en el estudio de impacto ambiental aprobado inicialmente, con la finalidad de reducir las afectaciones a propiedades y/o infraestructuras localizadas en el tramo del proyecto que va desde Veladero hasta Chorrera, la suma de estas siete variantes poseen una longitud aproximada de 37.35 km.

Entre las actividades que conlleva el proyecto durante la construcción están: la movilización y construcción de instalaciones temporales y de apoyo, construcción de caminos de acceso temporales y permanentes, replanteo de la sendavieja, limpieza y desmonte, excavaciones y rellenos, construcción de fundaciones de las torres, transporte, preparación y montaje de las torres, tendido de conductores y cables, desmontización y limpieza de los sitios de obras.

5. **Síntesis de los impactos ambientales esperados y las medidas de mitigación correspondientes:**

Impactos Negativos – Algunos de los impactos ambientales esperados durante la construcción del proyecto son: Alteración de la calidad del aire, cambio micro-climático, aumento temporal en los niveles de ruido y vibraciones, compactación del suelo, contaminación del suelo, alteración de la calidad de las aguas superficiales y subterráneas, pérdida de la cobertura vegetal, pérdida del potencial forestal, pérdida del hábitat de la fauna terrestre, afectación de la fauna silvestre, cacería furtiva, molestias temporales a la población residente en la ruta del proyecto, alteración a las propiedades particulares y colectivas, cambio de uso de suelo de las parcelas requeridas por el proyecto, probabilidad de accidentes laborales y de tráfico, afectación a la calidad visual del paisaje, afectación a los sitios históricos y arqueológicos desconocidos.

Impactos Positivos – Incremento de oportunidades laborales y de negocios, aumento en la capacidad y desempeño del sistema de transmisión de energía eléctrica a nivel nacional, contribución a la economía local, regional y nacional, entre otros.

Entre las medidas de mitigación propuestas tenemos: Velar que se elimine únicamente los árboles que interfieran con el desarrollo y mantenimiento del Proyecto, implementar silenciadores en los escapes de la maquinaria y vehículos en caso de ser requerido, asegurar que se evite la perturbación de las áreas que se encuentren fuera de las zonas de construcción aprobadas, Los trabajos se limitarán al ancho establecido para minimizar las afectaciones a la flora local, Se prohibirá la caza, la pesca y la captura de animales por parte de los trabajadores, Señalizar adecuadamente los lugares de trabajo, entre otros.

Dicho documento estará disponible en las oficinas de la Dirección Regional del Ministerio de Ambiente de Coclé, la Dirección Regional del Ministerio de Ambiente de Panamá Oeste y en el Ministerio de Ambiente, la oficina de nivel central ubicada en Albrook, edificio No. 804. En horario de ocho y media de la mañana a tres y media de la tarde (8:30 a.m. – 3:30 p.m.).

Los comentarios y observaciones sobre el Estudio de Impacto Ambiental, deberán remitirse formalmente al Ministerio de Ambiente nivel central, dentro de un término de ocho (8) días hábiles contados a partir de la última publicación.

ALCALDIA DE CAPIRA
RECIBIDO
2023-05-12-14

ALCALDÍA MUNICIPAL DEL DISTRITO DE CHAMÉ

Se fija el presente AVISO DE CONSULTA PÚBLICA, a nombre de EMPRESA DE TRANSMISIÓN ELÉCTRICA, S.A. (ETESA), hoy 9 de SEPTIEMBRE de dos mil QUINCE (2015), siendo las diez y cuarenta y cinco de la mañana (10:45 a.m.). Por el término de 3 días hábiles.


LA SRJA



ALCALDÍA MUNICIPAL DEL DISTRITO DE CHAMÉ

Vencido el término del AVISO DE CONSULTA PÚBLICA, a nombre de EMPRESA DE TRANSMISIÓN ELÉCTRICA, S.A. (ETESA), se desliza hoy 10 de SEPTIEMBRE de dos mil QUINCE (2015), siendo las once de la mañana (11:00) de la tarde por el término de 3 días hábiles.


LA SRJA



Se fija el presente AVISO DE CONSULTA PÚBLICA EL ESTUDIO DE IMPACTO AMBIENTAL CATEGORÍA II.

LA EMPRESA DE TRANSMISIÓN ELÉCTRICA, SA (ETESA).

Nombre de Proyecto: "VARIANTES DEL TRAMO DE LA LÍNEA DE TRANSMISIÓN ELÉCTRICA VELADERO - CHORRERA." Se fija hoy nueve (9) de septiembre del dos mil quince (2015), siendo las 9:00 a.m., por el término de (3) días hábiles.


Firma de Secretaria



Venció el término del AVISO DE CONSULTA PÚBLICA EL ESTUDIO DE IMPACTO AMBIENTAL CATEGORÍA II.

LA EMPRESA DE TRANSMISIÓN ELÉCTRICA, SA (ETESA).

Nombre de Proyecto: "VARIANTES DEL TRAMO DE LA LÍNEA DE TRANSMISIÓN ELÉCTRICA VELADERO - CHORRERA." Se desliza a los diecisiete (17) días de septiembre de dos mil quince (2015), siendo las 3:35 p.m.


Firma de la Secretaria



PARA QUE SIRVA DE FORMAL NOTIFICACIÓN A QUIEN PUEDA INTERESAR, SE LE FIJA EL PRESENTE EDICTO EN LUGAR VISIBLE DE LA ALCALDÍA DEL DISTRITO DE TENAPIQUE EL DÍA DE HOY: NOVENO (09) DE SEPTIEMBRE DE DOS MIL QUINCE (2015).


FIRMA DE LA ALCALDÍA



PARA QUE SIRVA DE FORMAL NOTIFICACIÓN A QUIEN PUEDA INTERESAR, SE DESFIJA ESTE EDICTO EN LUGAR VISIBLE DE LA ALCALDÍA DEL DISTRITO DE TENAPIQUE EL DÍA DE HOY: VEINTUNA (21) DE SEPTIEMBRE DE DOS MIL QUINCE (2015).


FIRMA DE LA ALCALDÍA



SE FIJA EL PRESENTE AVISO DE CONSULTA PÚBLICA
PROMOTOR: EMPRESA DE TRANSMISIÓN ELÉCTRICA, S.A. (ETESA)
HOY (09) DE SEPTIEMBRE DE DOS MIL QUINCE (2015)
POR EL TÉRMINO DE OCHO (08) DÍAS HÁBILES,
SIENDO LAS DOCE (12:02) P.M.


FIRMA DE SECRETARIO/A



SE DESFIJA EL PRESENTE AVISO DE CONSULTA PÚBLICA
PROMOTOR: EMPRESA DE TRANSMISIÓN ELÉCTRICA, S.A. (ETESA)
HOY (21) DE SEPTIEMBRE DE DOS MIL QUINCE (2015)
POR EL TÉRMINO DE OCHO (08) DÍAS HÁBILES,
SIENDO LAS DOCE (12:02) P.M.


FIRMA DE SECRETARIO/A



AVISO DE CONSULTA PÚBLICA

La Empresa de Transmisión Eléctrica, S.A. (ETESA), hace de conocimiento público que durante ocho (8) DÍAS HÁBILES contados a partir de la última publicación del presente Aviso, se somete a CONSULTA PÚBLICA el ESTUDIO DE IMPACTO AMBIENTAL CATEGORÍA II, denominado:

1. **Nombre del Proyecto:** "VARIANTES VELADERO - CHORRERA DEL PROYECTO, "DISEÑO, SUMINISTRO, CONSTRUCCIÓN, FINANCIAMIENTO DE LA TERCERA LÍNEA DE TRANSMISIÓN VELADERO-LIANO SÁNCHEZ-CHORRERA-PANAMÁ EN 230KV, ADAPTACIÓN DE LAS SUBESTACIONES ASOCIADAS" TRAMO VELADERO - CHORRERA".

2. **Promotor:** Empresa de Transmisión Eléctrica, S.A. (ETESA)

3. **Localización del Proyecto:** el proyecto se desarrollará en las siguientes localidades: Campana (Distrito de Capiré), Sajalón y Sejucó (Distrito de Chame), El Higu y El Espino (Distrito de San Carlos), El Arado y El Coco (Distrito de la Chorrera) en la Provincia de Panamá Oeste, El Coco (Distrito de Peranamá), El Chirú y El Retiro (Distrito de Antón) en la Provincia de Coclé.

4. **Objetivo del estudio de impacto:** El objetivo principal del Proyecto es presentar una alternativa al alineamiento establecido en el estudio de Impacto Ambiental aprobado inicialmente, con la finalidad de reducir las afectaciones a propiedades y/o infraestructuras localizadas en el tramo del proyecto que va desde Veladero hasta Chorrera. La suma de estas siete variantes poseen una longitud aproximada de 37.36 km.

Entre las actividades que conlleva el proyecto durante la construcción están: la movilización y construcción de instalaciones temporales y de apoyo, construcción de caminos de acceso temporales y permanentes, replanteo de la servidumbre, limpieza y desmonte, excavaciones y rellenos, construcción de fundaciones de las torres, transporte, preparación y montaje de las torres, tendido de conductores y cables, desmovilización y limpieza de los sitios de obras.

5. **Síntesis de los impactos ambientales esperados y los medios de mitigación correspondientes:**

Impactos Negativos: Algunos de los impactos ambientales esperados durante la construcción del proyecto son: Alteración de la calidad del aire, cambio micro-climático, aumento temporal en los niveles de ruido y vibraciones, compactación del suelo, contaminación del suelo, atenuación de la calidad de las aguas superficiales y subterráneas, pérdida de la cobertura vegetal, pérdida del potencial forestal, pérdida del hábitat de la fauna terrestre, afectación de la flora silvestre, cacería furtiva, molestias temporales a la población residente en la ruta del proyecto, alteración a las propiedades particulares y colectivas, cambio de uso de suelo de las parcelas requeridas por el proyecto, probabilidad de accidentes laborales y de tráfico, afectación a la calidad visual del paisaje, afectación a los sitios históricos y arqueológicos desconocidos.

Impactos Positivos: incremento de oportunidades laborales y de negocios, aumento en la capacidad y desempeño del sistema de transmisión de energía eléctrica a nivel nacional, contribución a la economía local, regional y nacional, entre otros.

Entre las medidas de mitigación propuestas tenemos: Velar que se elimine únicamente los árboles que interfieran con el desarrollo y mantenimiento del Proyecto. Implementar silenciadores en los escapes de la maquinaria y vehículos en caso de ser requerido. Asegurar que se evite la perturbación de las áreas que se encuentran fuera de las zonas de construcción aprobadas. Los trabajos se limitarán al ancho establecido para minimizar las afectaciones a la flora local. Se prohibirá la caza, la pesca y la captura de animales por parte de los trabajadores. Señalar adecuadamente los lugares de trabajo, entre otros.

Dicho documento estará disponible en las oficinas de la Dirección Regional del Ministerio de Ambiente de Coclé, la Dirección Regional del Ministerio de Ambiente de Panamá Oeste y en el Ministerio de Ambiente, la oficina de nivel central ubicada en Albrook, edificio No. 804. En horario de ocho y media de la mañana a tres y media de la tarde (8:30 a.m. - 3:30 p.m.).

Los comentarios y observaciones sobre el Estudio de Impacto Ambiental, deberán remitirse formalmente al Ministerio de Ambiente nivel central, dentro del término de ocho (8) días hábiles contados a partir de la última publicación.



Recibido en: 2015 Sept
del Señor Alcalde.

[Firma]
Alcalde

Para que sirva de formal notificación a quien pueda interesar, Se hizo el presente Edicto en un lugar público de este Despacho el día nueve (9) de Mes Septiembre del dos mil quince (2015).

[Firma]
Alcalde de Antón



Para que sirva de formal notificación a quien pueda interesar, Se despacha el presente Edicto en lugar público de este Despacho el día veintidos (20) de Mes septiembre del dos mil quince (2015).

[Firma]
Alcalde de Antón



EsIA Variante Nuevo Emperador Pancarta Informativa, Entrevista



URS ESTUDIO DE IMPACTO AMBIENTAL CATEGORÍA II
 PROYECTO: VARIANTE NUEVO EMPERADOR DEL PROYECTO
 DISEÑO, SUMINISTRO, CONSTRUCCIÓN, FINANCIAMIENTO DE LA TERCERA LÍNEA DE TRANSMISIÓN VELADERO-LLANO SÁNCHEZ-CHORRERA-PANAMÁ, EN 230 KV, ADAPTACIÓN DE LAS SUBESTACIONES ASOCIADAS-TRAMO CHORRERA-PANAMÁ. Proveedor: ETESA
 División y Correo Electrónico

Con el presente se cursan los datos sobre el proyecto de realizar una variante al alineamiento de la Tercera Línea de Transmisión (página 10) ya sea aprobada, o en el caso de no serlo, se le presentará a la población afectada, en el caso de alguna intervención o acción directa, como parte del proceso de participación ciudadana para el Estudio de Impacto Ambiental correspondiente al proyecto. Agradecemos la colaboración que usted pueda prestar en el desarrollo del presente estudio.

NOMBRE DEL ENTREVISTADO: Pe. Juan Carlos Pérez
OCCUPACIÓN o CARGO: Gerente General de Recursos Humanos
LUGAR DE LA ENTREVISTA: Local de Asesoría **FECHA:** 31/12/2019

1. Según la pregunta, ¿considera usted necesario seguir el derecho de libertad de expresión a nivel nacional?
Si
2. ¿Cuál es la razón de que ETESA considere realizar una variante al alineamiento en el sector que se desea el Variante en El Rancho, hasta encontrarse con la Variante Nuevo Emperador, con el propósito de evitar afectaciones a la población residente en el área?
Porque la Variante Nuevo Emperador
3. Si está en el caso de acuerdo, ¿puede especificar sus razones?
4. Según su opinión, ¿qué tipo de beneficios podría generar la construcción de esta tercera línea de transmisión?
La parte económica, porque al tener
5. Según su opinión, ¿cómo se podría evitar o minimizar los impactos que podría generar este proyecto durante su construcción o operación? ¿Explicar, por favor.
Al hacer la Variante Nuevo Emperador, porque al tener
6. ¿Hay alguna recomendación o sugerencia que desee realizar a las promotoras, sobre la ejecución de este proyecto?
Que se le dé más importancia a la parte económica, porque al tener

Pe. Juan Carlos Pérez Gerente General de Recursos Humanos

Encuesta - Variante Nuevo Emperador

[illegible]

SOLICITUD DE CONCESIÓN ADMINISTRATIVA - PARQUE NACIONAL CAMINO DE CRUCES:

223592
REPUBLICA DE PANAMÁ
AUTORIDAD NACIONAL DEL
AMBIENTE
ADMINISTRACIÓN REGIONAL
PANAMÁ METROPOLITANA
EDICTO N.º
DRPM-AL-APVS-D-De-029-2015
El suscrito Secretario Ad Hoc,
hace de conocimiento público
que dentro la solicitud de la
Concesión de Administración
sobre el Área Protegida Parque
Nacional Camino de Cruces en el
Área específica en la cual se
llevará a efecto las labores de
estudio y construcción de la
Línea de Transmisión Eléctrica
230 KV Valadero-Llano
Sánchez-La Chorrera-Panamá
también denominada Tercera
Línea, por parte de la EMPRESA
DE TRANSMISIÓN ELÉCTRICA
S.A. (ETESA), como secretario
Ad Hoc, para los trámites
proprios del proceso, se hace
necesario notificarles, del
contenido de la Resolución N°
DRPM-AL-APA-S-APVS-2015,
fechado el día trece (13) de julio
de dos mil quinientos (2015). QUE
DICE:
La suscrita Dirección Regional
de Panamá Metropolitana del
Ministerio de Ambiente, en uso
de sus facultades delegadas
RESUELVE:
ARTÍCULO 1. APROBAR la
solicitud de la sociedad anónima
denominada EMPRESA DE
TRANSMISIÓN ELÉCTRICA, S.A.
(ETESA), en lo referente a la
Concesión de Administración
sobre el Área Protegida Parque
Camino de Cruces, en el área
específica en la cual se llevará a
efecto las labores de estudio y
construcción de la Línea de
Transmisión Eléctrica 230 KV

[illegible]

REPÚBLICA DE PANAMÁ
AUTORIDAD NACIONAL DEL
AMBIENTE
ADMINISTRACIÓN REGIONAL
PANAMÁ METROPOLITANA
EDICIÓN No.
DIR-PA-AL-APVS-D-029-2015
B. Asunto: Secretario Ad hoc
hace de conocimiento público
que dentro la solicitud de la
Concesión de Administración
sobre el Área Protegida Parque
Nacional Camino de Cruces en el
área específica en la cual se
tendrá a efecto los labores de
estudio y construcción de la
Línea de Transmisión Eléctrica
230 KV Veladero-Llano
Sánchez-La Chorrera-Panamá
también denominada Tercera
Línea, por parte de la EMPRESA
DE TRANSMISIÓN ELÉCTRICA,
S.A. (ETESA), como secretario
Ad hoc, para los trámites
propios del proceso, se hace
nuestro conocimiento de
contenido de la Resolución N°
DIRPA-AL-APVS-APVS-2015
fechada al día trece (13) de julio
de dos mil quince (2015), QUE
DICE
La suscrita Directora Regional
de Panamá Metropolitana del
Ministerio de Ambiente en uso
de las facultades delegadas
RESUELVE:
ARTÍCULO 1.- APROBAR la
solicitud de la sociedad anónima
denominada EMPRESA DE
TRANSMISIÓN ELÉCTRICA, S.A.
(ETESA), en lo referente a la
Concesión de Administración
sobre el Área Protegida Parque
Nacional Camino de Cruces en el
área específica en la cual se llevará
a efecto los labores de estudio y
construcción de la Línea de
Transmisión Eléctrica 230 KV
Veladero-Llano Sánchez-La
Chorrera-Panamá también
denominada Tercera Línea. La
propuesta planteada,
desarrollar la Tercera Línea de
Transmisión que tendrá una
longitud de 297 km con una
capacidad de 1000 MW, la cual
se construirá desde la
subestación de Veladero, en
Chiriquí, hasta la subestación de
Panamá, ubicada en Cónido del
Rey, la misma se
necesaria transporte sobre el
área Protegida de Parque
Nacional Camino de Cruces,
ubicado en la provincia de
Panamá, distrito de Panamá,
corregimiento de Ancón, lugar el
Valle de San Francisco,
ocupando un área de
servidumbre de
aproximadamente 14
Ha.-4205,9980 m² y cuyos
coordenados de eje son los
siguientes: N 1060257.3495 E
855644.9820 y N 999708.9422

1: 657499320".

ARTÍCULO 2: Dar cumplimiento al artículo 26 de la Resolución AG-0366-2005 de 12 de julio de 2005, establece:

Dentro del acuse de los diez (10) las hábiles siguientes a la presentación de solicitud, se hará un Edicto con los datos generales de la solicitud de la concesión en la Dirección Regional del Ministerio de Ambiente, la Alcaldía y la Corregimiento del Distrito y Corregimiento en donde se localice el área protegida objeto de la solicitud. Las copias de este edicto se publicarán por tres (3) días consecutivos en un periódico de circulación nacional a costo del solicitante.

Parágrafo: Si el área protegida se encuentra ubicada geográficamente en varias provincias, distritos o corregimientos, el edicto se hará en las Direcciones Regionales del Ministerio de Ambiente, Alcaldías y Corregimientos respectivos.

ARTÍCULO 3: COMISIONAR, a la Oficina de Asesoría Legal de la Dirección Regional de Panamá (Metropolitana del Ministerio de Ambiente, para que realice los trámites pertinentes para la debida notificación de la presente Providencia.

ARTÍCULO 4: NOTIFICAR a la EMPRESA DE TRANSMISIÓN ELÉCTRICA, S.A. (ETESA), o a su apoderado judicial, el contenido de la presente Providencia, misma que no es recumbente, por lo tanto dar fin al proceso administrativo que se le sigue.

ARTÍCULO 5: Esta Providencia surte efectos a partir de su notificación.

FUNDAMENTO DE DERECHO:

Ley 8 de 25 de marzo de 2015.

Ley 41 del 1 de julio de 1998.

La 38 de 31 de julio de 2000, reguló el procedimiento Administrativo General y dicta disposiciones especiales. Resolución AG-0366-2005, de 12 de julio de 2005.

Dado en la ciudad de Panamá, a las trece (13) días del mes de julio de dos mil quince (2015).



MIAMBIENTE

REPÚBLICA DE PANAMÁ
MINISTERIO DE AMBIENTE (MIAMBIENTE)

DIRECCIÓN REGIONAL DE PANAMÁ METROPOLITANA

EDICTO No.008-2017

LA SUSCRITA SECRETARIA AD HOC, POR ESTE MEDIO HACE CONSTAR QUE EN EL EXPEDIENTE QUE CONTIENE LA SOLICITUD DE CONCESIÓN ADMINISTRATIVA DE UN POLÍGONO EN EL PARQUE NACIONAL CAMINO DE CRUCES INCOADA POR EMPRESA DE TRANSMISIÓN ELÉCTRICA, S.A. (ETESA) SE DICTÓ LA SIGUIENTE PROVIDENCIA:

REPÚBLICA DE PANAMÁ
MINISTERIO DE AMBIENTE
DIRECCIÓN REGIONAL DE PANAMÁ METROPOLITANA

PROVIDENCIA No. DRPM-AL-APVS-S-177-2015

“...

RESUELVE:

ARTÍCULO 1: APROBAR la solicitud de la sociedad anónima denominada **EMPRESA DE TRANSMISIÓN ELÉCTRICA, S.A. (ETESA)**, en lo referente a la Concesión de Administración sobre el Área Protegida Parque Camino de Cruces, en el área específica en la cual se llevará a efecto las labores de estudio y construcción de la Línea de Transmisión ELÉCTRICA 230 Kv Veladero-Llano Sánchez-La Chorrera-Panamá también denominada Tercera Línea:

“La propuesta planteada, desarrollar La Tercera Línea de Transmisión que tendrá una longitud de 297 km con una capacidad de 1000 MW, la cual se construirá desde la subestación de Veladero, en Chiriquí, hasta la subestación de Panamá, ubicada en Condado del Rey. La misma en su trayectoria transcurre sobre el área Protegida de Parque Nacional Camino de Cruces, ubicado en la provincia de Panamá, distrito de Panamá, corregimiento de Ancón, lugar el Valle de San Francisco, ocupando un área de servidumbre de aproximadamente 14 Ha + 1,225.9988 m² y cuyas coordenadas de eje son las siguientes: N 1000267.2486, E 656944.9820 y N 998708.942, E 652749.5120”.

ARTÍCULO 2: Dar cumplimiento al artículo 26 de la Resolución AG-0366-2005 de 12 de julio de 2005, establece:

Dentro del acuse de los diez (10) días hábiles siguientes a la presentación de solicitud, se fijará un Edicto con los datos generales de la solicitud de la concesión en la Dirección Regional del Ministerio de Ambiente, la Alcaldía y la Corregiduría del Distrito y Corregimiento en donde se localice el área protegida objeto de la solicitud. Las copias de este edicto se publicarán por tres (3) días consecutivos en un periódico de circulación nacional, a costo del solicitante.

Parágrafo: Si el área protegida se encuentra ubicada geográficamente en varias provincias, distritos o corregimientos, el edicto se fijará en las Direcciones Regionales del Ministerio de ambiente, alcaldías y Corregimientos respectivos.

ARTÍCULO 3: COMISIONAR, a la Oficina de Asesoría Legal de la Dirección Regional de Panamá Metropolitana del Ministerio de Ambiente, para que realice los trámites pertinentes para la debida notificación de la presente Providencia.

ARTÍCULO 4: NOTIFICAR a la EMPRESA DE TRANSMISIÓN ELECTRICA, S.A. (ETESA), o a su apodera judicial, el contenido de la presente Providencia, misma que no es recurrible, por no dar fin al proceso administrativo que se le sigue.

ARTÍCULO 5: Esta Providencia surte efectos a partir de su notificación.

FUNDAMENTO DE DERECHO: Ley 8 de 25 de marzo de 2015, Ley 41 del 1 de julio de 1998, Ley 38 de 31 de julio de 2000, regula el procedimiento Administrativo General y dicta disposiciones especiales. Resolución AG-0366-2005 de 12 de julio de 2005.

Dado en la ciudad de Panamá, a los trece (13) días del mes de julio de dos mil quince (2015).

NOTIFÍQUESE Y CÚMPLASE,

ING. MARÍA DE LOS ÁNGELES BAJURA (fdo)

Directora Regional, Panamá Metropolitana
Ministerio de Ambiente"

JANILETH TAPIA
Secretaria Ad Hoc

Dando cumplimiento a lo preceptuado en el artículo 26 de la Resolución AG-0366-2005 de 12 de julio de 2005, SE FIJA el presente EDICTO en lugar visible, siendo las 12:00 de la Tarde del día de hoy 16 de Junio de 2017.

SE DESFIJA el presente EDICTO a las 2:05 de la Tarde del día 30 de Junio de 2017.

(Nombre)

Aribel Castillo Brinas

(Firma)

Consejero de Desarrollo

(Cargo que ocupa)

CORREGIDURÍA DE ANCÓN





REPÚBLICA DE PANAMÁ
MINISTERIO DE AMBIENTE (MIAMBIENTE)
DIRECCIÓN REGIONAL DE PANAMÁ METROPOLITANA
EDICTO No.008-2017

LA SUSCRITA SECRETARIA AD HOC, POR ESTE MEDIO HACE CONSTAR QUE EN EL EXPEDIENTE QUE CONTIENE LA SOLICITUD DE CONCESIÓN ADMINISTRATIVA DE UN POLÍGONO EN EL PARQUE NACIONAL CAMINO DE CRUCES INCOADA POR EMPRESA DE TRANSMISIÓN ELÉCTRICA (ETESA) SE DICTÓ LA SIGUIENTE PROVIDENCIA:

REPÚBLICA DE PANAMÁ
MINISTERIO DE AMBIENTE
DIRECCIÓN REGIONAL DE PANAMÁ METROPOLITANA



PROVIDENCIA No. DRPM-AL-APVS-S-177-2015

RESUELVE:

ARTÍCULO 1: APROBAR la solicitud de la sociedad anónima denominada **EMPRESA DE TRANSMISIÓN ELÉCTRICA, S.A. (ETESA)**, en lo referente a la Concesión de Administración sobre el Área Protegida Parque Camino de Cruces, en el área específica en la cual se llevará a efecto las labores de estudio y construcción de la Línea de Transmisión ELÉCTRICA 230 Kv Veladero-Llano Sánchez-La Chorrera-Panamá también denominada Tercera Línea:

“La propuesta planteada, desarrollar La Tercera Línea de Transmisión que tendrá una longitud de 297 km con una capacidad de 1000 MW, la cual se construirá desde la subestación de Veladero, en Chiriquí, hasta la subestación de Panamá, ubicada en Condado del Rey. La misma en su trayectoria transcurre sobre el área Protegida de Parque Nacional Camino de Cruces, ubicado en la provincia de Panamá, distrito de Panamá, corregimiento de Ancón, lugar el Valle de San Francisco, ocupando un área de servidumbre de aproximadamente 14 Ha + 1,225.9988 m² y cuyas coordenadas de eje son las siguientes: N 1000267.2486, E 656944.9820 y N 998708.942, E 652749.5120”.

ARTÍCULO 2: Dar cumplimiento al artículo 26 de la Resolución AG-0366-2005 de 12 de julio de 2005, establece:

Dentro del acuse de los diez (10) días hábiles siguientes a la presentación de solicitud, se fijará un Edicto con los datos generales de la solicitud de la concesión en la Dirección Regional del Ministerio de Ambiente, la Alcaldía y la Corregiduría del Distrito y Corregimiento en donde se localice el área protegida objeto de la solicitud. Las copias de este edicto se publicarán por tres (3) días consecutivos en un periódico de circulación nacional, a costo del solicitante.

Parágrafo: Si el área protegida se encuentra ubicada geográficamente en varias provincias, distritos o corregimientos, el edicto se fijará en las Direcciones Regionales del Ministerio de ambiente, alcaldías y Corregimientos respectivos.

ARTÍCULO 3: COMISIONAR, a la Oficina de Asesoría Legal de la Dirección Regional de Panamá Metropolitana del Ministerio de Ambiente, para que realice los trámites pertinentes para la debida notificación de la presente Providencia.

ARTÍCULO 4: NOTIFICAR a la EMPRESA DE TRANSMISIÓN ELÉCTRICA, S.A. (ETESA), o a su apoderado judicial, el contenido de la presente Providencia, misma que no es recurrible, por no dar fin al proceso administrativo que se le sigue.

ARTÍCULO 5: Esta Providencia surte efectos a partir de su notificación.

FUNDAMENTO DE DERECHO: Ley 8 de 25 de marzo de 2015, Ley 41 del 1 de julio de 1998, Ley 38 de 31 de julio de 2000, regula el procedimiento Administrativo General y dicta disposiciones especiales. Resolución AG-0366-2005 de 12 de julio de 2005.

Dado en la ciudad de Panamá, a los trece (13) días del mes de julio de dos mil quince (2015).

NOTIFÍQUESE Y CÚPLASE,



ING. MARÍA DE LOS ÁNGELES BAJURA (fdo)

Directora Regional, Panamá Metropolitana
Ministerio de Ambiente"


JAMILETH TAPIA
Secretaria Ad Hoc

Dando cumplimiento a lo preceptuado en el artículo 26 de la Resolución AG-0366-2005 de 12 de julio de 2005, **SE FIJA** el presente EDICTO en lugar visible, siendo las 3:00 de la tarde del día de hoy 21 de Junio de 2017.

SE DESFIJA el presente EDICTO a las 3:00 de la tarde del día 28 de Junio de 2017.


(Nombre)

(Firma)
Secretario Judicial
(Cargo que ocupa)

MUNICIPIO DE PANAMÁ



SOLICITUD DE CONCESIÓN ADMINISTRATIVA - RESERVA HÍDRICA CERREZUELA



República de Panamá
MINISTERIO DE AMBIENTE
Dirección Regional de la provincia de Coclé
RESERVA HÍDRICA CERREZUELA (ETESA S.A.)

EDICTO DE NOTIFICACIÓN N° MIAMBIENTE 803-2015

Que el pasado cuatro (04) de junio de dos mil quince (2015) el señor IVAN BARRIA MOGI, varón, panameño, mayor de edad, ingeniero, casado, con cédula de identidad personal N° 8-230-1647, quien actúa en condición de Gerente General y Apoderado General de la empresa de Transmisión Eléctrica, S.A. (ETESA), presentó ante las oficinas de la Autoridad Nacional del Ambiente hoy Ministerio de Ambiente, Dirección Provincial de Coclé, SOLICITUD DE CONCESIÓN DE ADMINISTRACIÓN SOBRE EL ÁREA PROTEGIDA RESERVA HÍDRICA CERREZUELA, a favor de la empresa Transmisión Eléctrica, S.A. (ETESA) a efecto de poder llevar a cabo los labores de estudio y construcción de la línea de Transmisión Eléctrica que tendrá una longitud de 297 km con una capacidad de 1000 MW, la cual se construirá desde la subestación de Valadero, en Chiriquí, hasta la subestación de Panamá, ubicada en el Condado del rey. La misma en su trayectoria transcurrirá sobre el área protegida de la reserva Hídrica Cerrezuela, en la comunidad de Cafaveras, corregimiento de Cafaveras, distrito de Penonomé, provincia de Coclé, pasando un área de servidumbre de aproximadamente 8 Has+7,882.95 m2 y cuyas coordenadas de eje son las siguientes: N 933220.31, E 557103.58 y N 934826.85, E 559889.87.

En vista de lo anterior, el suscrito Director Regional del Ministerio de Ambiente, de la provincia de Coclé, administrando justicia en nombre de la República de Panamá, abre el periodo de consulta pública, frente a esta solicitud de CONCESIÓN DE ADMINISTRACIÓN SOBRE EL ÁREA PROTEGIDA RESERVA HÍDRICA CERREZUELA, a favor de la empresa de Transmisión Eléctrica, S.A. (ETESA).

Que a partir de la designación de este edicto, y cumpliendo con el artículo 26 de la Resolución AG-0366-2005 del 12 de julio de 2005, los interesados tendrán cinco (5) días hábiles para presentar oposición frente a esta solicitud, la cual se encuentra en estos momentos a disposición pública en las oficinas de la Dirección Regional del Ministerio de Ambiente en la provincia de Coclé, ubicada en la Vía Panamericana, después de la Casa de las Baterías, frente al Restaurante "Poker", de la Ciudad de Penonomé, provincia de Coclé.

Fundamento Legal

Ley 38 del 31 del 31 de julio de 2000

Resolución AG-0366-2005

Resolución AG-0431-2007

Resolución AG-0560-2008

Resolución 0380-2012

Dado en la Ciudad de Penonomé, a los veintidos (22) días del mes de junio del año dos mil quince (2015).

Ing. José Pablo Castillo,

Ministerio de Ambiente,

Director Provincial de Coclé

En cooperación al: la esfera del agua

En cooperación al: la esfera del agua

En cooperación al: la esfera del agua

En cooperación al: la esfera del agua

En cooperación al: la esfera del agua

En cooperación al: la esfera del agua

En cooperación al: la esfera del agua

En cooperación al: la esfera del agua

En cooperación al: la esfera del agua

En cooperación al: la esfera del agua

En cooperación al: la esfera del agua

En cooperación al: la esfera del agua

En cooperación al: la esfera del agua

En cooperación al: la esfera del agua

En cooperación al: la esfera del agua

En cooperación al: la esfera del agua

En cooperación al: la esfera del agua

En cooperación al: la esfera del agua

En cooperación al: la esfera del agua

En cooperación al: la esfera del agua

En cooperación al: la esfera del agua

En cooperación al: la esfera del agua

En cooperación al: la esfera del agua

En cooperación al: la esfera del agua

En cooperación al: la esfera del agua

En cooperación al: la esfera del agua

En cooperación al: la esfera del agua

En cooperación al: la esfera del agua

En cooperación al: la esfera del agua

En cooperación al: la esfera del agua

En cooperación al: la esfera del agua

En cooperación al: la esfera del agua

En cooperación al: la esfera del agua

En cooperación al: la esfera del agua

En cooperación al: la esfera del agua

En cooperación al: la esfera del agua

En cooperación al: la esfera del agua

En cooperación al: la esfera del agua

En cooperación al: la esfera del agua

En cooperación al: la esfera del agua

En cooperación al: la esfera del agua

En cooperación al: la esfera del agua

En cooperación al: la esfera del agua

En cooperación al: la esfera del agua

En cooperación al: la esfera del agua

En cooperación al: la esfera del agua

En cooperación al: la esfera del agua

En cooperación al: la esfera del agua

En cooperación al: la esfera del agua

En cooperación al: la esfera del agua

En cooperación al: la esfera del agua

En cooperación al: la esfera del agua

En cooperación al: la esfera del agua

En cooperación al: la esfera del agua

En cooperación al: la esfera del agua

En cooperación al: la esfera del agua

En cooperación al: la esfera del agua

En cooperación al: la esfera del agua

En cooperación al: la esfera del agua

En cooperación al: la esfera del agua

En cooperación al: la esfera del agua

En cooperación al: la esfera del agua

En cooperación al: la esfera del agua

En cooperación al: la esfera del agua

En cooperación al: la esfera del agua

En cooperación al: la esfera del agua

En cooperación al: la esfera del agua

En cooperación al: la esfera del agua

En cooperación al: la esfera del agua

En cooperación al: la esfera del agua

En cooperación al: la esfera del agua

En cooperación al: la esfera del agua

En cooperación al: la esfera del agua

En cooperación al: la esfera del agua

En cooperación al: la esfera del agua

En cooperación al: la esfera del agua

En cooperación al: la esfera del agua

En cooperación al: la esfera del agua

En cooperación al: la esfera del agua

En cooperación al: la esfera del agua

En cooperación al: la esfera del agua

En cooperación al: la esfera del agua

En cooperación al: la esfera del agua

En cooperación al: la esfera del agua

En cooperación al: la esfera del agua

En cooperación al: la esfera del agua

En cooperación al: la esfera del agua

En cooperación al: la esfera del agua



República de Panamá
MINISTERIO DE AMBIENTE
Dirección Regional de la provincia de Coclé
RESERVA HÍDRICA CERREZUELA (ETESA S.A.)

EDICTO DE NOTIFICACIÓN N° MIAMBIENTE 803-2015

Que el pasado cuatro (04) de junio de dos mil quince (2015) el señor IVAN BARRIA MOGI, varón, panameño, mayor de edad, ingeniero, casado, con cédula de identidad personal N° 8-230-1647, quien actúa en condición de Gerente General y Apoderado General de la empresa de Transmisión Eléctrica, S.A. (ETESA), presentó ante las oficinas de la Autoridad Nacional del Ambiente hoy Ministerio de Ambiente, Dirección Provincial de Coclé, SOLICITUD DE CONCESIÓN DE ADMINISTRACIÓN SOBRE EL ÁREA PROTEGIDA RESERVA HÍDRICA CERREZUELA, a favor de la empresa Transmisión Eléctrica, S.A. (ETESA) a efecto de poder llevar a cabo los labores de estudio y construcción de la línea de Transmisión Eléctrica que tendrá una longitud de 297 km con una capacidad de 1000 MW, la cual se construirá desde la subestación de Valadero, en Chiriquí, hasta la subestación de Panamá, ubicada en el Condado del rey. La misma en su trayectoria transcurrirá sobre el área protegida de la reserva Hídrica Cerrezuela, en la comunidad de Cafaveras, corregimiento de Cafaveras, distrito de Penonomé, provincia de Coclé, ocupando un Área de servidumbre de aproximadamente 8 Has+7,882.95 m2 y cuyas coordenadas de eje son las siguientes: N 933220.31, E 557103.58 y N 934826.85, E 559889.87.

En vista de lo anterior, el suscrito Director Regional del Ministerio de Ambiente, de la provincia de Coclé, administrando justicia en nombre de la República de Panamá, abre el periodo de consulta pública, frente a esta solicitud de CONCESIÓN DE ADMINISTRACIÓN SOBRE EL ÁREA PROTEGIDA RESERVA HÍDRICA CERREZUELA, a favor de la empresa de Transmisión Eléctrica, S.A. (ETESA).

Que a partir de la designación de este edicto, y cumpliendo con el artículo 26 de la Resolución AG-0366-2005 del 12 de julio de 2005, los interesados tendrán cinco (5) días hábiles para presentar oposición frente a esta solicitud, la cual se encuentra en estos momentos a disposición pública en las oficinas de la Dirección Regional del Ministerio de Ambiente en la provincia de Coclé, ubicada en la Vía Panamericana, después de la Casa de las Baterías, frente al Restaurante "Poker", de la Ciudad de Penonomé, provincia de Coclé.

Fundamento Legal

Ley 38 del 31 del 31 de julio de 2000

Resolución AG-0366-2005

Resolución AG-0431-2007

Resolución AG-0560-2008

Resolución 0380-2012

Dado en la Ciudad de Penonomé, a los veintidos (22) días del mes de junio del año dos mil quince (2015).

Ing. José Pablo Castillo,

Ministerio de Ambiente,

Director Provincial de Coclé

En cooperación al: la esfera del agua

En cooperación al: la esfera del agua

En cooperación al: la esfera del agua

En cooperación al: la esfera del agua

En cooperación al: la esfera del agua

En cooperación al: la esfera del agua

En cooperación al: la esfera del agua

En cooperación al: la esfera del agua

En cooperación al: la esfera del agua

En cooperación al: la esfera del agua

En cooperación al: la esfera del agua

En cooperación al: la esfera del agua

En cooperación al: la esfera del agua

En cooperación al: la esfera del agua

En cooperación al: la esfera del agua

En cooperación al: la esfera del agua

En cooperación al: la esfera del agua

En cooperación al: la esfera del agua

En cooperación al: la esfera del agua

En cooperación al: la esfera del agua

En cooperación al: la esfera del agua

En cooperación al: la esfera del agua

En cooperación al: la esfera del agua

En cooperación al: la esfera del agua

En cooperación al: la esfera del agua

En cooperación al: la esfera del agua

En cooperación al: la esfera del agua

En cooperación al: la esfera del agua

En cooperación al: la esfera del agua

En cooperación al: la esfera del agua

En cooperación al: la esfera del agua

En cooperación al: la esfera del agua

En cooperación al: la esfera del agua

En cooperación al: la esfera del agua

En cooperación al: la esfera del agua

En cooperación al: la esfera del agua

En cooperación al: la esfera del agua

En cooperación al: la esfera del agua

En cooperación al: la esfera del agua

En cooperación al: la esfera del agua

En cooperación al: la esfera del agua

En cooperación al: la esfera del agua

En cooperación al: la esfera del agua

En cooperación al: la esfera del agua

En cooperación al: la esfera del agua

En cooperación al: la esfera del agua

En cooperación al: la esfera del agua

En cooperación al: la esfera del agua

En cooperación al: la esfera del agua

En cooperación al: la esfera del agua

En cooperación al: la esfera del agua

En cooperación al: la esfera del agua

En cooperación al: la esfera del agua

En cooperación al: la esfera del agua

En cooperación al: la esfera del agua

En cooperación al: la esfera del agua

En cooperación al: la esfera del agua

En cooperación al: la esfera del agua

En cooperación al: la esfera del agua

En cooperación al: la esfera del agua

En cooperación al: la esfera del agua

En cooperación al: la esfera del agua

En cooperación al: la esfera del agua

En cooperación al: la esfera del agua

En cooperación al: la esfera del agua

En cooperación al: la esfera del agua

En cooperación al: la esfera del agua

En cooperación al: la esfera del agua

En cooperación al: la esfera del agua

En cooperación al: la esfera del agua

En cooperación al: la esfera del agua

En cooperación al: la esfera del agua

En cooperación al: la esfera del agua

En cooperación al: la esfera del agua

En cooperación al: la esfera del agua

En cooperación al: la esfera del agua

En cooperación al: la esfera del agua

En cooperación al: la esfera del agua

En cooperación al: la esfera del agua

En cooperación al: la esfera del agua

En cooperación al: la esfera del agua

En cooperación al: la esfera del agua

En cooperación al: la esfera del agua

En cooperación al: la esfera del agua

En cooperación al: la esfera del agua


En cooperación al: la esfera del agua



Firma: *[Handwritten signature]* 10/7/15

Firma:

[Handwritten signature]



"En cooperación al: la esfera del agua"

En cooperación al: la esfera del agua

En cooperación al: la esfera del agua

En cooperación al: la esfera del agua

En cooperación al: la esfera del agua

En cooperación al: la esfera del agua

En cooperación al: la esfera del agua

En cooperación al: la esfera del agua

En cooperación al: la esfera del agua

En cooperación al: la esfera del agua

En cooperación al: la esfera del agua

En cooperación al: la esfera del agua

En cooperación al: la esfera del agua

En cooperación al: la esfera del agua

En cooperación al: la esfera del agua

En cooperación al: la esfera del agua

En cooperación al: la esfera del agua

En cooperación al: la esfera del agua

En cooperación al: la esfera del agua

En cooperación al: la esfera del agua

En cooperación al: la esfera del agua

En cooperación al: la esfera del agua

En cooperación al: la esfera del agua

En cooperación al: la esfera del agua

En cooperación al: la esfera del agua

En cooperación al: la esfera del agua

En cooperación al: la esfera del agua

En cooperación al: la esfera del agua

En cooperación al: la esfera del agua

En cooperación al: la esfera del agua

En cooperación al: la esfera del agua

En cooperación al: la esfera del agua

En cooperación al: la esfera del agua

En cooperación al: la esfera del agua

En cooperación al: la esfera del agua

En cooperación al: la esfera del agua

En cooperación al: la esfera del agua

En cooperación al: la esfera del agua

En cooperación al: la esfera del agua

En cooperación al: la esfera del agua

En cooperación al: la esfera del agua

En cooperación al: la esfera del agua

En cooperación al: la esfera del agua

En cooperación al: la esfera del agua

En cooperación al: la esfera del agua

En cooperación al: la esfera del agua

En cooperación al: la esfera del agua

En cooperación al: la esfera del agua

En cooperación al: la esfera del agua

En cooperación al: la esfera del agua

En cooperación al: la esfera del agua

En cooperación al: la esfera del agua

En cooperación al: la esfera del agua

En cooperación al: la esfera del agua

En cooperación al: la esfera del agua

En cooperación

SOLICITUD DE CONCESIÓN ADMINISTRATIVA - AREA SILVESTRE CAMPO DE TIRO EMPERADOR



REPÚBLICA DE PANAMÁ
MINISTERIO DE AMBIENTE
DIRECCIÓN REGIONAL PANAMÁ OESTE
ASESORÍA LEGAL
Tel: 254-2848

EDICTO No. DC-1 2016

La Suscrita Jefe de de Áreas Protegidas y Vida Silvestre (APVS), de la Dirección Regional de Panamá Oeste, hace de conocimiento público que dentro la solicitud de la Concesión de Administración sobre el Área Silvestre Campo de Tiro Emperador en el área específica en la cual se llevara a efecto las labores de estudio y construcción de la Línea de Transmisión Eléctrica 230 KV Veladero-Llano Sánchez-La Chorrera-Panamá también denominada Tercera Línea, por parte de la EMPRESA DE TRANSMISIÓN ELÉCTRICA, S.A. (ETESA), como Gerente General IVAN BARRIA MCKK. La solicitud en mención ha sido examinada, esta completa y de acuerdo a su contenido y a la documentación aportada, cumple con las disposiciones para ser aceptada para los trámites propios del proceso.

La suscrita Directora Regional de Panamá Oeste del Ministerio de Ambiente, en uso de sus facultades legales,.....

RESUELVE:

ARTÍCULO 1: ADMITIR la solicitud de la sociedad anónima denominada **EMPRESA DE TRANSMISIÓN ELÉCTRICA, S.A. (ETESA)**, en lo referente a la Concesión de Administración sobre el Área Silvestre Tiro de Emperador, en el área específica en la cual se llevará a efecto las labores de estudio y construcción de la Línea de Transmisión Eléctrica 230 KV Veladero-Llano Sánchez-La Chorrera-Panamá también denominada Tercera Línea:

La propuesta planteada, desarrollar La Tercera Línea de Transmisión que tendrá una longitud de 297 km con una capacidad de 1000 MW, la cual se construirá desde la subestación de Veladero, en Chiriquí, hasta la subestación de Panamá, ubicada en Condado del Rey. La misma en su trayectoria transcurrirá sobre el Área Silvestre Campo de Tiro, en la Bantada de Omar Torrijos corregimiento de Burunga, distrito de Arraiján, Provincia de Panamá Oeste ocupando un área de servidumbre de aproximadamente 11,50 has cuyas coordenadas de eje son las siguientes: N997374.04, E 649169.43 y N995157.84, E 641546.36."

ARTÍCULO 2: DAR CUMPLIMIENTO al artículo 26 de la Resolución AG-0366-2005 de 12 de julio de 2005, establece:

Dentro del plazo de los diez (10) días hábiles siguientes a la presentación de solicitud, se fijará un Edicto con los datos generales de la solicitud de la concesión en la Dirección Regional del Ministerio de Ambiente, la Alcaldía y la Corregiduría del Distrito y Corregimiento en donde se localice el área protegida objeto de la solicitud. Las copias de este edicto se publicarán por tres (3) días consecutivos en un periódico de circulación nacional, a costo del solicitante.

Parágrafo: Si el área protegida se encuentra ubicada geográficamente en varias provincias, distritos o corregimientos, el edicto se fijará en las Direcciones Regionales del Ministerio de Ambiente, Alcaldías y Corregimientos respectivos.

ARTÍCULO 3: REALIZAR, los trámites pertinentes para la debida notificación del presente Edicto.

ARTÍCULO 4: NOTIFICAR a la EMPRESA DE TRANSMISIÓN ELÉCTRICA, S.A. (ETESA), o a su apoderado judicial, el contenido del presente Edicto, misma que no es recurrible, por no dar fin al proceso administrativo que se le sigue.

ARTÍCULO 5: Este Edicto surte efectos a partir de su notificación.

FUNDAMENTO DE DERECHO: Ley 8 de 25 de marzo de 2015, Ley 41 del 1 de julio de 1998, Ley 38 de 31 de julio de 2000, regula el procedimiento Administrativo General y dicta disposiciones especiales. Resolución AG-0366-2005, de 12 de julio de 2005.

Dado en el distrito de La Chorrera, provincia de Panamá Oeste a los Veinticinco (25) días del mes de Febrero de dos mil dieciséis (2016).

NOTIFÍQUESE Y CÚMPLASE,

Miriam C. de Vergara
Licda. Miriam C. de Vergara
Directora Regional
Ministerio de Ambiente- Panamá Oeste

MCV/Kom

FIJADO 25 DE Febrero DE 2016.

DESFIJADO 04 DE marzo DE 2016.

FIRMA: [Firma]





REPÚBLICA DE PANAMÁ
MINISTERIO DE AMBIENTE
DIRECCIÓN REGIONAL PANAMÁ OESTE
ASESORÍA LEGAL
Tel: 254-2848

EDICTO No. 001 2016

La Suscrita Jefa de de Áreas Protegidas y Vida Silvestre (APVS), de la Dirección Regional de Panamá Oeste, hace de conocimiento público que dentro la solicitud de la Concesión de Administración sobre el Área Silvestre Campo de Tiro Emperador en el área específica en la cual se llevará a efecto las labores de estudio y construcción de la Línea de Transmisión Eléctrica 230 kV Veladero-Llano Sánchez-La Chorrera-Panamá también denominada Tercera Línea, por parte de la EMPRESA DE TRANSMISIÓN ELÉCTRICA, S.A. (ETESA), como Garante General IVÁN BARRIA MOCK. La solicitud en mención ha sido examinada, esta completa y de acuerdo a su contenido y a la documentación aportada, cumple con las disposiciones para ser aceptada para los trámites propios del proceso.

La suscrita Dirección Regional de Panamá Oeste del Ministerio de Ambiente, en uso de sus facultades legales,.....

RESUELVE:

ARTÍCULO 1: ADMITIR la solicitud de la sociedad anónima denominada EMPRESA DE TRANSMISIÓN ELÉCTRICA, S.A. (ETESA), en lo referente a la Concesión de Administración sobre el Área Silvestre Tiro de Emperador, en el área específica en la cual se llevará a efecto las labores de estudio y construcción de la Línea de Transmisión Eléctrica 230 kV Veladero-Llano Sánchez-La Chorrera-Panamá también denominada Tercera Línea.

La propuesta planteada, desarrollar La Tercera Línea de Transmisión que tendrá una longitud de 297 km con una capacidad de 1000 MW, la cual se construirá desde la subestación de Veladero, en Chiriquí, hasta la subestación de Panamá, ubicada en Condado del Rey. La misma en su trayectoria transcurrirá sobre el Área Silvestre Campo de Tiro, en la Barriada de Omar Torrijos corregimiento de Burunga, distrito de Arraiján, Provincia de Panamá Oeste ocupando un área de servidumbre de aproximadamente 11,50 has cuyas coordenadas de eje son las siguientes: N997374.04, E 649169.43 y N995157.84, E 641548.36."

ARTÍCULO 2: DAR CUMPLIMIENTO al artículo 26 de la Resolución AG-0365-2006 de 12 de julio de 2006, establece:

Dentro del plazo de los diez (10) días hábiles siguientes a la presentación de solicitud, se fijará un Edicto con los datos generales de la solicitud de la concesión en la Dirección Regional del Ministerio de Ambiente, la Alcaldía y la Corregiduría del Distrito y Corregimiento en donde se localice el área protegida objeto de la solicitud. Las copias de este edicto se publicarán por tres (3) días consecutivos en un periódico de circulación nacional, a costo del solicitante.

Parágrafo: Si el área protegida se encuentra ubicada geográficamente en varias provincias, distritos o corregimientos, el edicto se fijará en las Direcciones Regionales del Ministerio de Ambiente, Alcaldías y Corregimientos respectivos.

ARTÍCULO 3: REALIZAR, los trámites pertinentes para la debida notificación del presente Edicto.

ARTÍCULO 4: NOTIFICAR a la EMPRESA DE TRANSMISIÓN ELÉCTRICA, S.A. (ETESA), o a su apoderado judicial, el contenido del presente Edicto, misma que no es recurrible, por no dar fin al proceso administrativo que se le sigue.

ARTÍCULO 5: Este Edicto surte efectos a partir de su notificación.

FUNDAMENTO DE DERECHO: Ley 6 de 25 de marzo de 2015, Ley 41 del 1 de julio de 1998, Ley 38 de 31 de julio de 2000, regula el procedimiento Administrativo General y dicta disposiciones especiales. Resolución AG-0365-2006, de 12 de julio de 2006.

Dado en el distrito de La Chorrera, provincia de Panamá Oeste a los veintinueve (29) días del mes de febrero de dos mil dieciséis (2016).

NOTIFÍQUESE Y CÚPLASE.

Licda. Miriam C. de Vergara
Directora Regional
Ministerio de Ambiente- Panamá Oeste

MCV/Kam

FIJADO 15 DE Febrero DE 2016.

DESFUADO 10 DE Marzo DE 2016.

FIRMA: Secretaría General
Asistente
Secretaría General





REPÚBLICA DE PANAMÁ
MINISTERIO DE AMBIENTE
DIRECCIÓN REGIONAL PANAMÁ OESTE
ASesoría LEGAL
Tel: 264-2648

EDICTO No. 001, 2016

La Subdirección de Áreas Protegidas y Vida Silvestre (APVS), de la Dirección Regional de Panamá Oeste, hace de conocimiento público que dentro la solicitud de la Concesión de Administración sobre el Área Silvestre Campo de Tin, Emprendedor en el área específica en la cual se llevará a cabo los trabajos de estudio y construcción de la línea de Transmisión Eléctrica 220 KV Valadero-Llano Sánchez-La Chorrera-Panamá también denominada Tercera Línea, por parte de la EMPRESA DE TRANSMISIÓN ELÉCTRICA, S.A. (ETESA), como Beneficiaria General (NAN BARRIA MOCK. La solicitud en merced ha sido examinada, está completa y de acuerdo a su contenido y a la documentación aportada, cumple con las disposiciones para ser sometida para los trámites internos del proceso.

La Subdirección Regional de Panamá Oeste del Ministerio de Ambiente, en uso de sus facultades legales:

RESUELVE:

ARTÍCULO 1: ADMITIR la solicitud de la sociedad anónima denominada EMPRESA DE TRANSMISIÓN ELÉCTRICA, S.A. (ETESA), en lo referente a la Concesión de Administración sobre el Área Silvestre Tin de Emprendedor, en el área específica en la cual se llevará a cabo los trabajos de estudio y construcción de la Línea de Transmisión Eléctrica 220 KV Valadero-Llano Sánchez-La Chorrera-Panamá también denominada Tercera Línea.

La propuesta planteada, desarrollar la Tercera Línea de Transmisión, que tendrá una longitud de 287 km con una capacidad de 1000 MW, la cual se construirá desde la Subestación de Valadero, en Chiriquí, hasta la subestación de Panamá, ubicada en Condado del Rey. La misma en su proyecto de tránsito sobre el Área Silvestre Campo de Tin, en la Barroeta de Gran Torrijos con respecto de Durango, distrito de Anagón, Provincia de Panamá Oeste ocupando un área de servidumbre de aproximadamente 11.55 has cuyas coordenadas de que son las siguientes: N97374.04, E 649100.43 y N98107.84, E 641548.36."

ARTÍCULO 2: DAR CUMPLIMIENTO al artículo 26 de la Resolución AG-0395-2005 de 12 de julio de 2005, establece:

Dentro del plazo de diez (10) días hábiles siguientes a la presentación de solicitud, se firmará un Edicto con los datos generales de la solicitud de la concesión en la Dirección Regional del Ministerio de Ambiente, la Alcaldía y la Corporación del Distrito y Concomitante en donde se localiza el área protegida objeto de la solicitud. Los datos de este edicto se publicarán por tres (3) días consecutivos en un periódico de circulación nacional, a costo del solicitante.

Parágrafo: Si el área protegida se encuentra ubicada geográficamente en varias provincias, distritos o concomitantes, el edicto se firmará en las Direcciones Regionales del Ministerio de Ambiente, Alcaldías y Concomitantes respectivas.

ARTÍCULO 3: REALIZAR, los trámites pertinentes para la debida notificación del presente Edicto.

ARTÍCULO 4: NOTIFICAR a la EMPRESA DE TRANSMISIÓN ELÉCTRICA, S.A. (ETESA), o a su apoderado judicial, el contenido del presente Edicto, misma que no es recurrible, por no dar fin al proceso administrativo que se lo sigue.

ARTÍCULO 5: Este Edicto surte efectos a partir de su notificación.

FUNDAMENTO DE DERECHO: Ley 8 de 25 de marzo de 2015, Ley 41 del 1 de julio de 1998, Ley 38 de 31 de julio de 2000, regula el procedimiento Administrativo General y dicta disposiciones especiales. Resolución AG-0395-2005, de 12 de julio de 2005.

Dado en el distrito de La Chorrera, provincia de Panamá Oeste a los Veintidós (22) días del mes de Febrero de dos mil dieciséis (2016).

NOTIFÍQUESE Y CÚMPLASE.

Licda. Miriam C. de Vergara
Directora Regional
Ministerio de Ambiente, Panamá Oeste

MCV/Kom

ELABORADO 25 DE febrero DE 2016

DESARROLLADO 09 DE mayo DE 2016

FIRMA [Firma]



Downloaded from <http://ajphaphysocpharm.sagepub.com/>

19
 20
 21
 22
 23
 24
 25
 26
 27
 28
 29
 30
 31
 32
 33
 34
 35
 36
 37
 38
 39
 40
 41
 42
 43
 44
 45
 46
 47
 48
 49
 50
 51
 52
 53
 54
 55
 56
 57
 58
 59
 60
 61
 62
 63
 64
 65
 66
 67
 68
 69
 70
 71
 72
 73
 74
 75
 76
 77
 78
 79
 80
 81
 82
 83
 84
 85
 86
 87
 88
 89
 90
 91
 92
 93
 94
 95
 96
 97
 98
 99
 100
 101
 102
 103
 104
 105
 106
 107
 108
 109
 110
 111
 112
 113
 114
 115
 116
 117
 118
 119
 120
 121
 122
 123
 124
 125
 126
 127
 128
 129
 130
 131
 132
 133
 134
 135
 136
 137
 138
 139
 140
 141
 142
 143
 144
 145
 146
 147
 148
 149
 150
 151
 152
 153
 154
 155
 156
 157
 158
 159
 160
 161
 162
 163
 164
 165
 166
 167
 168
 169
 170
 171
 172
 173
 174
 175
 176
 177
 178
 179
 180
 181
 182
 183
 184
 185
 186
 187
 188
 189
 190
 191
 192
 193
 194
 195
 196
 197
 198
 199
 200
 201
 202
 203
 204
 205
 206
 207
 208
 209
 210
 211
 212
 213
 214
 215
 216
 217
 218
 219
 220
 221
 222
 223
 224
 225
 226
 227
 228
 229
 230
 231
 232
 233
 234
 235
 236
 237
 238
 239
 240
 241
 242
 243
 244
 245
 246
 247
 248
 249
 250
 251
 252
 253
 254
 255
 256
 257
 258
 259
 260
 261
 262
 263
 264
 265
 266
 267
 268
 269
 270
 271
 272
 273
 274
 275
 276
 277
 278
 279
 280
 281
 282
 283
 284
 285
 286
 287
 288
 289
 290
 291
 292
 293
 294
 295
 296
 297
 298
 299
 300
 301
 302
 303
 304
 305
 306
 307
 308
 309
 310
 311
 312
 313
 314
 315
 316
 317
 318
 319
 320
 321
 322
 323
 324
 325
 326
 327
 328
 329
 330
 331
 332
 333
 334
 335
 336
 337
 338
 339
 340
 341
 342
 343
 344
 345
 346
 347
 348
 349
 350
 351
 352
 353
 354
 355
 356
 357
 358
 359
 360
 361
 362
 363
 364
 365
 366
 367
 368
 369
 370
 371
 372
 373
 374
 375
 376
 377
 378
 379
 380
 381
 382
 383
 384
 385
 386
 387
 388
 389
 390
 391
 392
 393
 394
 395
 396
 397
 398
 399
 400
 401
 402
 403
 404
 405
 406
 407
 408
 409
 410
 411
 412
 413
 414
 415
 416
 417
 418
 419
 420
 421
 422
 423
 424
 425
 426
 427
 428
 429
 430
 431
 432
 433
 434
 435
 436
 437
 438
 439
 440
 441
 442
 443
 444
 445
 446
 447
 448
 449
 450
 451
 452
 453
 454
 455
 456
 457
 458
 459
 460
 461
 462
 463
 464
 465
 466
 467
 468
 469
 470
 471
 472
 473
 474
 475
 476
 477
 478
 479
 480
 481
 482
 483
 484
 485
 486
 487
 488
 489
 490
 491
 492
 493
 494
 495
 496
 497
 498
 499
 500
 501
 502
 503
 504
 505
 506
 507
 508
 509
 510
 511
 512
 513
 514
 515
 516
 517
 518
 519
 520
 521
 522
 523
 524
 525
 526
 527
 528
 529
 530
 531
 532
 533
 534
 535
 536
 537
 538
 539
 540

[illegible]**ATENCIÓN**

Destinatarios pasajeros:
La Junta Directiva de **PUNTADEC, S.A.**, en su calidad de accionistas a la **ARMADILLA GENERAL**, que se constituirá el **domingo 26 de Abril de 2014**, a partir de las 10:00h de la mañana, **dentro** y en el **salón de conferencias** de la **Terminal de Transporte**.

1. Introducción del informe
2. Resultados del desarrollo e impacto de la acción
3. Inversión religiosa
4. Cultura, memoria y espiritualidad del laico católico
5. Luchas de corresponsabilidad
6. Luchas de corresponsión
7. Informe del presidente de PETRAZEDA, S.A.
8. Informe financiero
9. Informe del director general
10. Estrategia de gestión e inversión
11. Conclusión

Se recuerda a los participantes que verifiquen el artículo de investigación (20) del punto social, en caso que a la fecha fuese parte del inicio de la revisión, no había el número requerido, transcurrido una hora se afianzará en su apoyo llamado y se tendrá conocimiento el quórum con la cantidad de estudiantes de la clase a un punto o representados en la revisión. Continúan.

Liou-Ping Li, Yaw-Jhen Shieh

CRÍTICA
.com.pe

▼

**DESCARGA GRATIS
NUESTRO APP**

Disponible en Google play

GUÍA DE BUENAS PRÁCTICAS AMBIENTALES- REHABILITACIÓN DEL CAMINO DE ACCESO A LA COMUNIDAD DE CERRO VENADO

Mecanismo de Participación Ciudadana realizado el 05.10.17 para la Guía de Buenas Prácticas Ambientales del Proyecto "REHABILITACIÓN DEL CAMINO DE ACCESO A LA COMUNIDAD DE CERRO VENADO". Consultor: Daniel Cáceres. Correo: consultoria.caceres@gmail.com. Cel. 6635-8648.

VOLANTE INFORMATIVA PARA LA GUÍA DE BUENAS PRÁCTICAS AMBIENTALES DE LA REHABILITACIÓN DEL CAMINO DE ACCESO A LA COMUNIDAD DE CERRO VENADO, COMO PARTE DE LAS OBRAS SOCIALES DEL PROYECTO: "DISEÑO, SUMINISTRO, CONSTRUCCIÓN, FINANCIAMIENTO DE LA TERCERA LÍNEA DE TRANSMISIÓN VELADERO-LLANO SÁNCHEZ-CHORRERA- PANAMÁ EN 230KV, ADAPTACIÓN DE LAS SUBESTACIONES ASOCIADAS"

PROMOTOR: EMPRESA DE TRANSMISIÓN ELÉCTRICA, S. A. (ETESA)

Descripción del proyecto: El proyecto consiste en la rehabilitación de 300 metros lineales del camino de acceso a la comunidad de Cerro Venado en el corregimiento de Bakama, distrito de Múña, Comarca Ngäbe – Buglé. El punto de inicio de este proyecto es la intersección o entrada a esta comunidad, la cual se encuentra localizada a una distancia aproximada de 3.5 km de la Carretera Panamericana y por la vía que conduce a Cerro Viejo y otras comunidades, y finaliza frente a la Escuela de Cerro Venado. La rehabilitación de este camino facilitará el acceso a la comunidad, mejorando la red vial, abriendo nuevas oportunidades a la comunidad y permitiendo la accesibilidad a otros servicios básicos. Para la rehabilitación de este camino, se realizarán trabajos de conformación de calzada, colocación y compactación del material de sub-base, construcción de una capa base con piedra triturada, conformación de cunetas en tierra (0.40m x 0.50m), y la construcción de cunetas pavimentadas. El camino tendrá un ancho de la rodadura de 5.0 m.

Posibles impactos que generará el proyecto:

- + Mejora la calidad de vida de los residentes.
- + Generación de empleo en cuanto a mano de obra temporal durante la construcción.
- - Generación de ruido en el entorno y limitaciones de tránsito durante la construcción.
- + Aumento en las oportunidades de desarrollo.
- +/- Otros.

Gracias por su colaboración!!!

VOLANTE INFORMATIVA PARA LA GUÍA DE BUENAS PRÁCTICAS AMBIENTALES DE LA REHABILITACIÓN DEL CAMINO DE ACCESO A LA COMUNIDAD DE CERRO VENADO, COMO PARTE DE LAS OBRAS SOCIALES DEL PROYECTO: "DISEÑO, SUMINISTRO, CONSTRUCCIÓN, FINANCIAMIENTO DE LA TERCERA LÍNEA DE TRANSMISIÓN VELADERO-LLANO SÁNCHEZ-CHORRERA- PANAMÁ EN 230KV, ADAPTACIÓN DE LAS SUBESTACIONES ASOCIADAS"

PROMOTOR: EMPRESA DE TRANSMISIÓN ELÉCTRICA, S. A. (ETESA)

Descripción del proyecto: El proyecto consiste en la rehabilitación de 300 metros lineales del camino de acceso a la comunidad de Cerro Venado en el corregimiento de Bakama, distrito de Múña, Comarca Ngäbe – Buglé. El punto de inicio de este proyecto es la intersección o entrada a esta comunidad, la cual se encuentra localizada a una distancia aproximada de 3.5 km de la Carretera Panamericana y por la vía que conduce a Cerro Viejo y otras comunidades, y finaliza frente a la Escuela de Cerro Venado. La rehabilitación de este camino facilitará el acceso a la comunidad, mejorando la red vial, abriendo nuevas oportunidades a la comunidad y permitiendo la accesibilidad a otros servicios básicos. Para la rehabilitación de este camino, se realizarán trabajos de conformación de calzada, colocación y compactación del material de sub-base, construcción de una capa base con piedra triturada, conformación de cunetas en tierra (0.40m x 0.50m), y la construcción de cunetas pavimentadas. El camino tendrá un ancho de la rodadura de 5.0 m.

Posibles impactos que generará el proyecto:

- + Mejora la calidad de vida de los residentes.
- + Generación de empleo en cuanto a mano de obra temporal durante la construcción.
- - Generación de ruido en el entorno y limitaciones de tránsito durante la construcción.
- + Aumento en las oportunidades de desarrollo.
- +/- Otros.

Gracias por su colaboración!!!

Mecanismo de Participación Ciudadana realizado el 05.10.17 para la Guía de Buenas Prácticas Ambientales del Proyecto "REHABILITACIÓN DEL CAMINO DE ACCESO A LA COMUNIDAD DE CERRO VENADO". Consultor: Daniel Cáceres. Correo: consultoria.caceres@gmail.com. Cel. 6635-8648.

MECANISMO DE PARTICIPACIÓN CIUDADANA PARA LA GUÍA DE BUENAS PRÁCTICAS AMBIENTALES DE LA REHABILITACIÓN DEL CAMINO DE ACCESO A LA COMUNIDAD DE CERRO VENADO, COMO PARTE DE LAS OBRAS SOCIALES DEL PROYECTO: "DISEÑO, SUMINISTRO, CONSTRUCCIÓN, FINANCIAMIENTO DE LA TERCERA LÍNEA DE TRANSMISIÓN VELADERO-LLANO SÁNCHEZ-CHORRERA- PANAMÁ EN 230KV, ADAPTACIÓN DE LAS SUBESTACIONES ASOCIADAS"

PROMOTOR: EMPRESA DE TRANSMISIÓN ELÉCTRICA, S. A. (ETESA)

Ubicación del proyecto: la comunidad de Cerro Venado, corregimiento de Bakama, distrito de Muna, Comarca Ngäbe - Buglé

Entrevista semi-estructurada.

Parte I. Datos generales del entrevistado (a):

Nombre: Gilberto Hernández Edad: 29
 Sexo: M Ocupación: Operador de Sistema
 Escolaridad: Secundaria Tiempo de vivir o trabajar en el área: 29

Parte II. Percepción de la comunidad sobre el proyecto.

1. ¿Tenía usted conocimiento sobre el proyecto que se desea construir?

Si ☒ No ☐

Si la respuesta es afirmativa, mencione por qué medio se enteró:

de información

2. ¿Piensa usted que el proyecto será de beneficio para la comunidad y el área?

Si ☒ No ☐

Si su respuesta es negativa, explique o amplíe por favor:

3. ¿Podría mencionar qué impactos, piensa usted que generará el proyecto?

Positivos	Negativos
<u>Entrada de oficiales comecarinos</u>	
<u>Mala farisma</u>	

4. ¿Están usted, de acuerdo con el desarrollo del proyecto?

Si ☒ No ☐ Le es indiferente ☐

Si su respuesta es no, explique sus razones:

5. Recomendaciones que usted le haría al Promotor del proyecto:

- Usar y utilizar bien material y luego cuidar
- Emplear personal del área

Firma: [Firma] # 768-228

Muchas Gracias por su colaboración!!!

Mecanismo de Participación Ciudadana realizado el 05/10/17 para la Guía de Buenas Prácticas Ambientales del Proyecto "REHABILITACIÓN DEL CAMINO DE ACCESO A LA COMUNIDAD DE CERRO VENADO". Consultor: Daniel Cáceres. Correo: consultoria.caceres@gmail.com Cel: 9635 8949



REPÚBLICA DE PANAMÁ
MINISTERIO DE AMBIENTE
DIRECCIÓN REGIONAL DE PANAMÁ OESTE
ASESORÍA LEGAL
TEL. 254-2848

PROVIDENCIA No. DRPO-ALR-No. 276 -18

EL SUSCRITO DIRECTOR REGIONAL DE PANAMÁ OESTE DEL MINISTERIO DE AMBIENTE, EN USO DE SUS FACULTADES DELEGADAS,

CONSIDERANDO:

Que IVÁN BARRÍA MOCK., actuando en su condición de Gerente General y Apoderado General de la sociedad anónima EMPRESA DE TRANSMISIÓN ELÉCTRICA S.A. (ETESA), mediante nota con fecha 10 de agosto de 2015, dirigida a la Licenciada Mirel Endara, Ministra del Ministerio de Ambiente, solicita expandir el sistema principal de transmisión, el cual transcurre sobre el Área Silvestre Protegida Campo de Tiro Emperador ubicado en la Barriada Omar Torrijos, corregimiento de Burunga, distrito de Arraiján, provincia de Panamá Oeste.

Que mediante la Resolución DIRPO-ALR-N° 147-16, fechada 18 de mayo de 2016, se admite la solicitud de la sociedad anónima denominada EMPRESA DE TRANSMISIÓN ELÉCTRICA S.A. (ETESA), en lo referente a la Concesión de Administración sobre el Área Silvestre Protegida campo de Tiro de Emperador.

Que el día 6 de septiembre de 2017, se recibió en esta Dirección Regional, nota ETE-DTR-GAS-664-2017, fechada 5 de septiembre de 2017, emitida por el actual gerente general y apoderado general de ETESA, GILBERTO FERRARI PEDRESCHI, mediante la cual nos informa que la superficie que ocupa la servidumbre dentro del área protegida es de 14 hectáreas más 6,747.31 m², por lo que se hace necesario modificar la Resolución DIRPO-ALR-N° 147-16, fechada 18 de mayo de 2016, por la cual se admite la solicitud de la EMPRESA DE TRANSMISIÓN ELÉCTRICA S.A. (ETESA).

Que el Artículo 202 de la Ley 38 de 2000, establece lo siguiente:

"Los vacíos del Libro Primero de esta Ley, serán llenados con las normas contenidas en el Libro Primero del Código Judicial.

Las disposiciones del Libro Segundo de esta Ley serán aplicadas supletoriamente en los procedimientos administrativos especiales vigentes, en los términos previstos en el artículo 37. Los vacíos del procedimiento administrativo general dictado por la presente Ley se suplirán con las normas de procedimiento administrativo que regulen materias semejantes y, en su defecto, por las normas del Libro Segundo del Código Judicial, en cuanto sean compatibles con la naturaleza de los procedimientos administrativos."

Que el artículo 999 del Código Judicial establece lo siguiente:

"... Toda decisión judicial, sea de la clase que fuere, en que se haya incurrido, en su parte resolutoria, en un error puro y manifiestamente aritmético o de escritura o de cita, es corregible y reformable en cualquier tiempo por el juez respectivo, de oficio o de solicitud de parte, pero solo en cuanto al error cometido".

Por las anteriores consideraciones; el suscrito Director Regional de Panamá Oeste;

RESUELVE:

ARTÍCULO PRIMERO: MODIFICAR el contenido de la Providencia DIRPO-ALR-N° 147-16, fechada 18 de mayo de 2016, únicamente en lo relacionado a la superficie que ocupa la servidumbre dentro del área protegida a 14 hectáreas más 6,747.31 m².

PROVIDENCIA DRPO-ALR-No. 276 -18


SEGUNDO: COMUNIQUESE a la EMPRESA DE TRANSMISIÓN ELÉCTRICA S.A., contenido del Presente Proveído.

TERCERO: ADVERTIR a la EMPRESA DE TRANSMISIÓN ELÉCTRICA S.A., q
contra el presente proveído no cabe recurso de reconsideración.

FUNDAMENTO DE DERECHO: Ley 8 de 25 de marzo de 2015, Resolución AG-0366-200
de 12 de julio de 2005 , Código Judicial y demás normas concordantes.

Dado en el distrito de La Chorrera, provincia de Panamá Oeste a la
dieciocho (18) días del mes de julio de dos mil dieciocho
(2018).

NOTIFIQUESE Y CÚMPLASE,


Licio. Walter Flores
Director Regional, Ministerio
de Ambiente, Panamá Oeste

VF/YOKOM

