

Dirección de Transmisión

Gerencia de Gestión Ambiental y Social

Programa de Proyectos

Mayo, 2018

EMPRESA DE TRANSMISIÓN ELÉCTRICA, S.A.
PROYECTOS DE ETESA Y PARTICIPACIÓN CIUDADANA

ETESA desarrolla los proyectos de expansión del sistema de transmisión eléctrica en cumplimiento de la legislación nacional para la evaluación de impacto ambiental y aplicación de mecanismos de participación y consulta ciudadana en la fase de evaluación y construcción.

A continuación, detalle de los proyectos según categoría del estudio de impacto ambiental, resolución de aprobación del EsIA, informes de seguimiento ambiental, y su localización geográfica. Se incluye evidencia de los mecanismos de participación ciudadana aplicados de acuerdo a lo señalado en la legislación:

Gestión Ambiental

Estudios de Impacto Ambiental

| PROYECTO | AÑO | EsIA | LOCALIZACIÓN GEOGRÁFICA |
|--|------|--|---|
| Consultoría para la elaboración del Estudio de Impacto Ambiental Categoría I Adición de Static Var Compensator (SVC) en la Subestación Eléctrica Llano Sánchez 230 kV; Adición de Banco de Capacitores de 60 MVAR y de Static Var Compensators (SVC) en la Subestación Eléctrica Panamá II y Adición de Banco de Capacitores de 90 MVAR en la Subestación Chorrera 230 kV. | 2016 | Categoría I Adición de Static Var Compensator (SVC) en la Subestación Eléctrica Llano Sánchez 230 kV. Resolución DRCC-IA-064-16 de 12 de julio de 2016. Se realizó el pago de la indemnización ecológica (Resolución DRCC-027-17). Dio inicio la fase de construcción. | Corregimiento El Roble, distrito de Aguadulce, provincia de Coclé. |
| | 2015 | Categoría I Adición de Banco de Capacitores de 60 MVAR y de Static Var Compensators (SVC) en la Subestación Eléctrica Panamá II. Resolución DRPM-IA-310-2015 de 15 de diciembre de 2015. Dio inicio a la fase de construcción. | Corregimiento de Pedregal, distrito de Panamá, provincia de Panamá. |

| PROYECTO | AÑO | EsIA | LOCALIZACIÓN GEOGRÁFICA |
|--|------|--|--|
| Consultoría para la elaboración del Estudio de Impacto Ambiental Categoría I Adición de Static Var Compensator (SVC) en la Subestación Eléctrica Llano Sánchez 230 kV; Adición de Banco de Capacitores de 60 MVAR y de Static Var Compensators (SVC) en la Subestación Eléctrica Panamá II y Adición de Banco de Capacitores de 90 MVAR en la Subestación Chorrera 230 kV. | 2015 | Categoría I Adición de Banco de Capacitores de 90 MVAR en la Subestación Chorrera 230 kV. Aprobado mediante Resolución ARAPO-IA-257-15 de 14 de diciembre de 2015 y Resolución DIRPO-EVALUACIÓN-ALR-N°031-16. Se aprobó el EIA mediante la resolución AEIA-RES-IA-023-18 del Globo B. Se requiere realizar el pago de la indemnización ecológica para dar inicio a la fase de construcción. | Corregimiento El Arado, distrito de Chorrera, provincia de Panamá Oeste. |
| Consultoría para la elaboración del Estudio de Impacto Ambiental Categoría I y Seguimiento Ambiental Proyecto: Obras Civiles, Suministro, Montaje, Pruebas y Puesta en Servicio de Equipos Electromecánicos y Estructuras para Completar la Adición del Autotransformador T-4 de la Subestación Panamá 230/115kV. | 2015 | Categoría I y seguimiento ambiental del proyecto Obras Civiles, Suministro, Montaje, Pruebas y Puesta en Servicio de Equipos Electromecánicos y Estructuras para Completar la Adición del Autotransformador T-4 de la Subestación Panamá 230/115kV. Resolución de aprobación DIEORA-RAM-IA-034-2011. Informe de seguimiento ambiental- N° 7- Noviembre, 2016 - Fase de Construcción. | Condado del Rey, corregimiento Amelia Denis de Icaza, distrito de Panamá, provincia de Panamá. |
| Suministro y Construcción de la Subestación Eléctrica El Higo 230/34.5 kV | 2015 | Categoría II- Construcción de la Subestación Eléctrica El Higo 230/34.5 kV. Resolución de Aprobación DIEORA-IA-130-2013. Informe Final de cierre-Etapa de construcción. | Corregimiento El Higo, distrito de San Carlos, provincia de Panamá. |
| Diseño y Construcción de la subestación eléctrica San Bartolo. | 2015 | Categoría II- Proyecto Diseño y Construcción de la Subestación San Bartolo. Resolución de aprobación DIEORA IA-194-2013 del 9 de agosto de 2013. | La Hueca Arriba, corregimiento de San Bartolo, distrito de La Mesa, provincia de Veraguas. |

| PROYECTO | AÑO | EsIA | LOCALIZACIÓN GEOGRÁFICA |
|--|------|---|--|
| | | Informe final de cierre Ambiental: Abril, 2015- Construida. | |
| Suministro y Construcción de las líneas de transmisión del Proyecto Colón Fase II. Subestaciones Santa Rita - Chagres - Panamá II. | 2015 | Categoría II. Estudio de Impacto Ambiental del Proyecto: Línea de Transmisión Santa Rita-Chagres-Panamá II y Ampliación de las Subestaciones Santa Rita y Panamá II. Resolución de Aprobación DIEORA-IA-596-2011. Informe de seguimiento Ambiental N° 7- Entregado en las Administraciones Regionales de Colón y Panamá Metro, del Ministerio de Ambiente. | Corregimientos: Pedregal, Las Cumbres y Chilibre, distrito de Panamá. y, Corregimiento de Sabanitas, Limón y Pílon, distrito y provincia de Colón. |
| Diseño, Suministro, Construcción, Financiamiento de la Tercera Línea de Transmisión Veladero-Llano Sánchez-Chorrera- Panamá en 230kV, Adaptación de las Subestaciones Asociadas, Tramo Veladero - Chorrera. | 2015 | Categoría III. Estudio de Impacto Ambiental Diseño, Suministro, Construcción, Financiamiento de la Tercera Línea de Transmisión Veladero-Llano Sánchez-Chorrera-Panamá en 230kV, Adaptación de las Subestaciones Asociadas, Tramo Veladero-Chorrera. Resolución DIEORA-IA-158-2014. Informe de seguimiento ambiental No 6 y cierre, remitidos a las Regionales de Coclé, Veraguas, Panamá Oeste y Chiriquí del Ministerio de Ambiente. Fase de construcción. | Veladero, Provincia de Chiriquí y Chorrera, Panamá Oeste. |
| | 2014 | Categoría III. Estudio de Impacto Ambiental Diseño, Suministro, Construcción, Financiamiento de la Tercera Línea de Transmisión Veladero-Llano Sánchez-Chorrera-Panamá en 230kV, | Chorrera, Panamá Oeste hasta Sub estación Panamá. |

| PROYECTO | AÑO | EsIA | LOCALIZACIÓN GEOGRÁFICA |
|--|------|--|--|
| Diseño, Suministro, Construcción, Financiamiento de la Tercera Línea de Transmisión Veladero-Llano Sánchez-Chorrera- Panamá en 230kV, Adaptación de las Subestaciones Asociadas, Tramo Veladero - Chorrera. | 2014 | Adaptación de las Subestaciones Asociadas, Tramo Chorrera-Panamá. Resolución DIEORA-IA-156-2014. Informe de Seguimiento Ambiental N°4 y Cierre y Monitoreo de Rescate de Fauna Flora, remitidos a Regional Panamá Metro y Panamá Oeste. Fase de construcción. | Chorrera, Panamá Oeste hasta Sub estación Panamá. |
| | 2016 | Categoría II. Variantes Veladero-Chorrera del Proyecto Diseño, Suministro, Construcción, Financiamiento de la Tercera Línea de Transmisión Veladero-Llano Sánchez-Chorrera-Panamá en 230kV, Adaptación de las Subestaciones Asociadas, Tramo Veladero - Chorrera Resolución DIEORA-IA-010-2016 de 21 de enero de 2016. Informe de Seguimiento Ambiental N° 2 y Cierre de Seguimiento Ambiental remitido a las Direcciones Regionales de MiAmbiente. Resolución de Indemnización Ecológica. Informe de monitoreo Rescate y reubicación de fauna y flora, remitido a la Regional Panamá Oeste, Coclé y en la DAPVS. Fase de construcción. | Potrero Grande, Chorrera; Campana, Capira; Los Cerritos, Chame; El Higo, San Carlos, Los Pintos, San Carlos; La Hincada, Antón; El Coco, Penonomé en las provincias de Panamá Oeste y Coclé. |
| | 2015 | Categoría II. Variante Nuevo Emperador del Proyecto Diseño, Suministro, Construcción, Financiamiento de la Tercera Línea de Transmisión Veladero-Llano Sánchez-Chorrera- | Corregimiento Juan Demóstenes Arosemena y corregimiento Nuevo Emperador, distrito de Arraiján y Corregimiento El Arado distrito de La |

| PROYECTO | AÑO | EsIA | LOCALIZACIÓN GEOGRÁFICA |
|---|------|--|--|
| Diseño, Suministro, Construcción, Financiamiento de la Tercera Línea de Transmisión Veladero-Llano Sánchez-Chorrera- Panamá en 230kV, Adaptación de las Subestaciones Asociadas, Tramo Veladero - Chorrera. | 2015 | Panamá en 230kV, Adaptación de las Subestaciones Asociadas, Tramo Chorrera - Panamá. Resolución DIEORA-IA-044-2015. Y Resolución IA-RECON – 009-2015. Resolución de Indemnización Ecológica. Informe de monitoreo Rescate y reubicación de fauna y flora, remitido a la Regional Panamá Oeste, y en la DAPVS. Informe de Seguimiento Ambiental N° 2 y Cierre remitido a las Direcciones regionales de Panamá Oeste y Panamá Metro del Ministerio de Ambiente. | Chorrera, provincia Panamá Oeste. Corregimiento Juan Demóstenes Arosemena y corregimiento Nuevo Emperador, distrito de Arraiján y Corregimiento El Arado distrito de La Chorrera, provincia Panamá Oeste. |
| Proyecto Adaptación de la Subestación Eléctrica Panamá | 2014 | Categoría I. Estudio de Impacto Ambiental del Proyecto Adaptación de la Subestación Eléctrica Panamá. Resolución ARAPM-IA-198-2014. Informe de Cierre Ambiental, remitido a la Regional Panamá Metro. | Condado del Rey, corregimiento de Amelia Denis de Icaza, distrito de San Miguelito, provincia de Panamá. |
| Proyecto Adaptación de la Subestación Eléctrica Veladero | 2014 | Categoría I. Estudio de Impacto Ambiental del Proyecto Adaptación de la Subestación Eléctrica Veladero Resolución ARACH-IA-061-2014. Informe de Cierre Ambiental, remitido a la Regional Chiriquí. | Sector de Llano Limón, corregimiento de Veladero, distrito de David, provincia de Chiriquí. |
| Proyecto Adaptación de la Subestación Eléctrica Chorrera | 2014 | Categoría I. Estudio de Impacto Ambiental del Proyecto Adaptación de la Subestación Eléctrica Chorrera Informe de cierre ambiental. Resolución ARAPO-IA-093-2014. | Corregimiento El Arado, distrito La Chorrera, provincia Panamá Oeste. |

| PROYECTO | AÑO | EsIA | LOCALIZACIÓN GEOGRÁFICA |
|--|------|---|---|
| | | Remitido a la Regional Panamá Oeste. | |
| Proyecto Adaptación de la Subestación Eléctrica Llano Sánchez | 2014 | Categoría I. Estudio de Impacto Ambiental del Proyecto Adaptación de la Subestación Eléctrica Llano Sánchez Resolución ARAC-IA-047-2014. Informe de cierre ambiental. Remitido a la Regional Coclé. Fase de Construcción. | Sector Llano Sánchez, Corregimiento El Roble, distrito de Aguadulce, provincia de Coclé |

Guía de Buenas Prácticas Ambientales

A continuación, se detalla el proyecto al cual se le elaboró una Guía de Buenas Prácticas Ambientales basado en la Resolución N° DM-0472-2017 y su localización geográfica.

| PROYECTO | AÑO | GUÍA | LOCALIZACIÓN GEOGRÁFICA |
|---|------|--|--|
| Diseño, Suministro, Construcción, Financiamiento de la Tercera Línea de Transmisión Veladero-Llano Sánchez-Chorrera- Panamá en 230kV, Adaptación de las Subestaciones Asociadas, Tramo Veladero – Chorrera. | 2017 | Rehabilitación del Camino de acceso a la comunidad de Cerro Venado, distrito de Müna, comarca Ngäbe Buglé. | Comunidad de Cerro Venado, corregimiento de Bakama, distrito de Müna, comarca Ngäbe Buglé. |

Convenios

A la fecha ETESA ha firmado quinientos cuarenta y siete (547) convenios de compensación e indemnización por el establecimiento de la servidumbre del Proyecto Tercera Línea de Transmisión Eléctrica Veladero-Llano Sánchez-Chorrera-Panamá en 230 kV.

Participación Ciudadana

| PROYECTO | AÑO | MECANISMO DE PARTICIPACIÓN CIUDADANA | LOCALIZACIÓN GEOGRÁFICA |
|--|------|--|--|
| Diseño, Suministro, Construcción, Financiamiento de la Tercera Línea de Transmisión Veladero-Llano Sánchez-Chorrera- Panamá en 230kV, Adaptación de las Subestaciones Asociadas, Tramo Veladero-Chorrera, Chorrera-Panamá. – EsIA categoría III. | 2014 | Foro Público Lugar: Hotel La Pradera. Fecha: 21 de junio de 2014 | Lugar: Penonomé, provincia de Coclé. |
| | 2014 | Foro Público Lugar: Universidad de Las Américas. Fecha: 22 de junio de 2014. | Lugar: Santiago, provincia de Veraguas. |
| | 2015 | Edictos para el Trámite de solicitud de Concesión de Administración- Parque Nacional Camino de Cruces . Superficie: 14 has +1225.99880 m ² . Lugar: Periódico La Estrella de Panamá. Fecha: 29-31 de julio de 2015. Administración Regional de Panamá Metropolitana. Fecha: 29 de julio a 3 de agosto de 2015. Edicto No. 008-2017, Corregiduría de Ancón Fijado-Desfijado: 16 de junio a 30 de junio de 2017 y Municipio de Panamá: Fijado-Desfijado: 21 de junio a 28 de junio de 2017. | Lugar: Parque Nacional Camino de Cruces, Valle de San Francisco, corregimiento de Ancón, distrito, provincia de Panamá. Lugar: Parque Nacional Camino de Cruces, Valle de San Francisco, corregimiento de Ancón, distrito, provincia de Panamá. |
| | 2015 | Edictos para el Trámite de solicitud de Concesión de Administración- Reserva Hídrica Cerrezuela . Superficie: 6 has +2144.02 m ² . Lugar: Periódico La Estrella. Fecha: 27-29 de junio de 2015. Alcaldía Municipal de Penonomé. Fecha: 23 de junio al 1 de julio de 2015. Administración Regional de Coclé del Ministerio de Ambiente. | Lugar: Reserva Hídrica Cerrozuela, Cañaveral, corregimiento Cañaveral, distrito de Penonomé, provincia de Coclé |

| PROYECTO | AÑO | MECANISMO DE PARTICIPACIÓN CIUDADANA | LOCALIZACIÓN GEOGRÁFICA |
|--|------|---|--|
| Diseño, Suministro, Construcción, Financiamiento de la Tercera Línea de Transmisión Veladero-Llano Sánchez-Chorrera- Panamá en 230kV, Adaptación de las Subestaciones Asociadas, Tramo Veladero-Chorrera, Chorrera-Panamá. - EsIA categoría III. | 2015 | Fecha: 23 de junio al 1 de julio de 2015. Corregiduría de Coclé. Fecha: 24 de junio a 3 de julio de 2015. Responder nota de solicitud de información y celebrar reunión con el Comité Pro Defensa del río Coclé del Sur en la comunidad de Las Guabas, Penonomé, provincia de Coclé. | Lugar: Reserva Hídrica Cerrozuela, Cañaveral, corregimiento Cañaveral, distrito de Penonomé, provincia de Coclé |
| Diseño, Suministro, Construcción, Financiamiento de la Tercera Línea de Transmisión Veladero-Llano Sánchez-Chorrera- Panamá en 230kV, Adaptación de las Subestaciones Asociadas, Tramo Veladero-Chorrera, Chorrera-Panamá. - EsIA categoría III. | 2016 | Edictos para el Trámite de solicitud de Concesión de Administración- Área Silvestre Campo de Tiro Emperador Superficie: 11.50 has. Ministerio de Ambiente- Administración Regional Panamá Oeste Fijado y Desfijado: 25 de febrero a 4 de marzo de 2016. Municipio de Arraiján. Fijado y Desfijado: 28 de febrero a 10 de marzo de 2016. Corregiduría de Nuevo Emperador. Fijado y Desfijado 25 de febrero a 8 de marzo de 2016. Publicación de Edicto en el Periódico La Estrella de Panamá 11,12 y 13 de abril de 2016. | Lugar: Área Silvestre Campo de Tiro Emperador, Barriada Omar Torrijos, corregimiento de Burunga, distrito de Arraiján, provincia Panamá Oeste. Lugar: Área Silvestre Campo de Tiro Emperador, Barriada Omar Torrijos, corregimiento de Burunga, distrito de Arraiján, provincia Panamá Oeste. |
| Diseño, Suministro, Construcción, Financiamiento de la Tercera Línea de Transmisión Veladero-Llano Sánchez-Chorrera- Panamá en 230kV, Adaptación de las Subestaciones Asociadas, Tramo Veladero-Chorrera, Chorrera-Panamá. - EsIA categoría III. | 2015 | Variante Nuevo Emperador. Lugar: Aviso de Periódico Panamá América, Crítica Libre, y Día a Día. Edictos fijados en Municipio de Arraiján y La Chorrera y Divulgación mediante Pancarta Informativa. | Lugar: Distrito de Chorrera y Arraiján, Comunidad de Nuevo Emperador y El Arado. |
| Diseño, Suministro, Construcción, Financiamiento de la Tercera Línea de Transmisión Veladero-Llano Sánchez-Chorrera- Panamá en 230kV, | 2015 | Variante Veladero-Chorrera. Proceso de Evaluación en MIAMBIENTE. | Lugar: Campana (Distrito de Capira) , Sajalices y Bejuco (Distrito de Chame) , |

| PROYECTO | AÑO | MECANISMO DE PARTICIPACIÓN CIUDADANA | LOCALIZACIÓN GEOGRÁFICA |
|--|------|---|---|
| Adaptación de las Subestaciones Asociadas, Tramo Veladero-Chorrera, Chorrera-Panamá. – EsIA categoría III. | 2015 | Aviso de Consulta Pública en Alcaldía del Municipio de Penonomé, San Carlos, Antón, Chame, Capira, La Chorrera. | EL Higo y El Espino (Distrito de San Carlos), El Arado y El Coco (Distrito de La Chorrera), Panamá Oeste); EL Coco (Distrito de Penonomé), El Chirú y EL Retiro (Distrito de Antón) |
| Diseño, Suministro, Construcción, Financiamiento de la Tercera Línea de Transmisión Veladero-Llano Sánchez-Chorrera- Panamá en 230kV, Adaptación de las Subestaciones Asociadas, Tramo Veladero-Chorrera, Chorrera-Panamá. – EsIA categoría III. | 2017 | Rehabilitación del Camino de acceso a la comunidad de Cerro Venado, distrito de Müna, comarca Ngäbe Buglé. Volante informativa y Entrevista semi-estructurada. | Comunidad de Cerro Venado, corregimiento de Bakama, distrito de Müna, comarca Ngäbe Buglé. |

ANEXOS

MECANISMOS DE PARTICIPACIÓN CIUDADANA

Consulta Pública del EsIA Variante Veladero -Chorrera

AVISO DE CONSULTA PÚBLICA

La Empresa de Transmisión Eléctrica, S.A. (ETESA), hace de conocimiento público que durante ocho (8) DÍAS HÁBILES contados a partir de la última publicación del presente Aviso, se somete a CONSULTA PÚBLICA el ESTUDIO DE IMPACTO AMBIENTAL, CATEGORÍA I, denominado:

1. **Nombre del Proyecto:** "VARIANTES VELADERO – CHORRERA DEL PROYECTO, "DISEÑO, SUMINISTRO, CONSTRUCCIÓN, FINANCIAMIENTO DE LA TERCERA LÍNEA DE TRANSMISIÓN VELADERO-LLAÑO SÁNCHEZ-CHORRERA-PANAMÁ EN 230KV, ADAPTACIÓN DE LAS SUBESTACIONES ASOCIADAS" TRAMO VELADERO – CHORRERA".

2. **Promotor:** Empresa de Transmisión Eléctrica, S.A. (ETESA)

3. **Ubicación del Proyecto:** el proyecto se desarrollará en las siguientes localidades: Campana (Distrito de Capira), Sajalices y Bejuco (Distrito de Chiriquí), El Higo y El Espino (Distrito de San Carlos), El Arado y el Coco (Distrito de la Chorrera) en la Provincia de Panamá Oeste; El Coco (Distrito de Penonomé), El Chirú y El Rastro (Distrito de Arrazán) en la Provincia de Coclé.

4. **Objeto Descripción del Proyecto:** El objetivo principal del Proyecto es presentar una alternativa al alineamiento establecido en el estudio de impacto ambiental aprobado inicialmente, con la finalidad de reducir las afectaciones a propiedades y/o infraestructuras localizadas en el tramo del proyecto que va desde Veladero hasta Chorrera, la suma de estas siete variantes poseen una longitud aproximada de 37.35 km.

Entre las actividades que conlleva el proyecto durante la construcción están: la movilización y construcción de instalaciones temporales y de apoyo, construcción de caminos de acceso temporales y permanentes, replanteo de la sendavieja, limpieza y desmonte, excavaciones y rellenos, construcción de fundaciones de las torres, transporte, preparación y montaje de las torres, tendido de conductores y cables, desmontización y limpieza de los sitios de obras.

5. **Síntesis de los impactos ambientales esperados y las medidas de mitigación correspondientes:**

Impactos Negativos – Algunos de los impactos ambientales esperados durante la construcción del proyecto son: Alteración de la calidad del aire, cambio micro-climático, aumento temporal en los niveles de ruido y vibraciones, compactación del suelo, contaminación del suelo, alteración de la calidad de las aguas superficiales y subterráneas, pérdida de la cobertura vegetal, pérdida del potencial forestal, pérdida del hábitat de la fauna terrestre, afectación de la fauna silvestre, cacería furtiva, molestias temporales a la población residente en la ruta del proyecto, alteración a las propiedades particulares y colectivas, cambio de uso de suelo de las parcelas requeridas por el proyecto, probabilidad de accidentes laborales y de tráfico, afectación a la calidad visual del paisaje, afectación a los sitios históricos y arqueológicos desconocidos.

Impactos Positivos – Incremento de oportunidades laborales y de negocios, aumento en la capacidad y desempeño del sistema de transmisión de energía eléctrica a nivel nacional, contribución a la economía local, regional y nacional, entre otros.

Entre las medidas de mitigación propuestas tenemos: Velar que se elimine únicamente los árboles que interfieran con el desarrollo y mantenimiento del Proyecto, implementar silenciadores en los escapes de la maquinaria y vehículos en caso de ser requerido, asegurar que se evite la perturbación de las áreas que se encuentren fuera de las zonas de construcción aprobadas, Los trabajos se limitarán al ancho establecido para minimizar las afectaciones a la flora local, Se prohibirá la caza, la pesca y la captura de animales por parte de los trabajadores, Señalizar adecuadamente los lugares de trabajo, entre otros.

Dicho documento estará disponible en las oficinas de la Dirección Regional del Ministerio de Ambiente de Coclé, la Dirección Regional del Ministerio de Ambiente de Panamá Oeste y en el Ministerio de Ambiente, la oficina de nivel central ubicada en Albrook, edificio No. 804. En horario de ocho y media de la mañana a tres y media de la tarde (8:30 a.m. – 3:30 p.m.).

Los comentarios y observaciones sobre el Estudio de Impacto Ambiental, deberán remitirse formalmente al Ministerio de Ambiente nivel central, dentro de un término de ocho (8) días hábiles contados a partir de la última publicación.

AVISO DE CONSULTA PÚBLICA

La Empresa de Transmisión Eléctrica, S.A. (ETESA), hace de conocimiento público que durante ocho (8) DÍAS HÁBILES contados a partir de la última publicación del presente Aviso, se somete a CONSULTA PÚBLICA el ESTUDIO DE IMPACTO AMBIENTAL, CATEGORÍA I, denominado:

1. **Nombre del Proyecto:** "VARIANTES VELADERO – CHORRERA DEL PROYECTO, "DISEÑO, SUMINISTRO, CONSTRUCCIÓN, FINANCIAMIENTO DE LA TERCERA LÍNEA DE TRANSMISIÓN VELADERO-LLAÑO SÁNCHEZ-CHORRERA-PANAMÁ EN 230KV, ADAPTACIÓN DE LAS SUBESTACIONES ASOCIADAS" TRAMO VELADERO – CHORRERA".

2. **Promotor:** Empresa de Transmisión Eléctrica, S.A. (ETESA)

3. **Ubicación del Proyecto:** el proyecto se desarrollará en las siguientes localidades: Campana (Distrito de Capira), Sajalices y Bejuco (Distrito de Chiriquí), El Higo y El Espino (Distrito de San Carlos), El Arado y el Coco (Distrito de la Chorrera) en la Provincia de Panamá Oeste; El Coco (Distrito de Penonomé), El Chirú y El Rastro (Distrito de Arrazán) en la Provincia de Coclé.

4. **Objeto Descripción del Proyecto:** El objetivo principal del Proyecto es presentar una alternativa al alineamiento establecido en el estudio de impacto ambiental aprobado inicialmente, con la finalidad de reducir las afectaciones a propiedades y/o infraestructuras localizadas en el tramo del proyecto que va desde Veladero hasta Chorrera, la suma de estas siete variantes poseen una longitud aproximada de 37.35 km.

Entre las actividades que conlleva el proyecto durante la construcción están: la movilización y construcción de instalaciones temporales y de apoyo, construcción de caminos de acceso temporales y permanentes, replanteo de la sendavieja, limpieza y desmonte, excavaciones y rellenos, construcción de fundaciones de las torres, transporte, preparación y montaje de las torres, tendido de conductores y cables, desmontización y limpieza de los sitios de obras.

5. **Síntesis de los impactos ambientales esperados y las medidas de mitigación correspondientes:**

Impactos Negativos – Algunos de los impactos ambientales esperados durante la construcción del proyecto son: Alteración de la calidad del aire, cambio micro-climático, aumento temporal en los niveles de ruido y vibraciones, compactación del suelo, contaminación del suelo, alteración de la calidad de las aguas superficiales y subterráneas, pérdida de la cobertura vegetal, pérdida del potencial forestal, pérdida del hábitat de la fauna terrestre, afectación de la fauna silvestre, cacería furtiva, molestias temporales a la población residente en la ruta del proyecto, alteración a las propiedades particulares y colectivas, cambio de uso de suelo de las parcelas requeridas por el proyecto, probabilidad de accidentes laborales y de tráfico, afectación a la calidad visual del paisaje, afectación a los sitios históricos y arqueológicos desconocidos.

Impactos Positivos – Incremento de oportunidades laborales y de negocios, aumento en la capacidad y desempeño del sistema de transmisión de energía eléctrica a nivel nacional, contribución a la economía local, regional y nacional, entre otros.

Entre las medidas de mitigación propuestas tenemos: Velar que se elimine únicamente los árboles que interfieran con el desarrollo y mantenimiento del Proyecto, implementar silenciadores en los escapes de la maquinaria y vehículos en caso de ser requerido, asegurar que se evite la perturbación de las áreas que se encuentren fuera de las zonas de construcción aprobadas, Los trabajos se limitarán al ancho establecido para minimizar las afectaciones a la flora local, Se prohibirá la caza, la pesca y la captura de animales por parte de los trabajadores, Señalizar adecuadamente los lugares de trabajo, entre otros.

Dicho documento estará disponible en las oficinas de la Dirección Regional del Ministerio de Ambiente de Coclé, la Dirección Regional del Ministerio de Ambiente de Panamá Oeste y en el Ministerio de Ambiente, la oficina de nivel central ubicada en Albrook, edificio No. 804. En horario de ocho y media de la mañana a tres y media de la tarde (8:30 a.m. – 3:30 p.m.).

Los comentarios y observaciones sobre el Estudio de Impacto Ambiental, deberán remitirse formalmente al Ministerio de Ambiente nivel central, dentro de un término de ocho (8) días hábiles contados a partir de la última publicación.

ALCALDIA DE CAPIRA
RECIBIDO
2023-05-12-14

ALCALDÍA MUNICIPAL DEL DISTRITO DE CHAMÉ

Se fija el presente AVISO DE CONSULTA PÚBLICA, a nombre de EMPRESA DE TRANSMISIÓN ELÉCTRICA, S.A. (ETESA), hoy 9 de SEPTIEMBRE de dos mil QUINCE (2015), siendo las diez y cincuenta y cinco de la mañana (10:55 a.m.). Por el término de 3 días hábiles.


LA SRJA



ALCALDÍA MUNICIPAL DEL DISTRITO DE CHAMÉ

Vencido el término del AVISO DE CONSULTA PÚBLICA, a nombre de EMPRESA DE TRANSMISIÓN ELÉCTRICA, S.A. (ETESA), se desliza hoy 10 de SEPTIEMBRE de dos mil QUINCE (2015), siendo las once de la mañana (11:00) de la tarde por el término de 3 días hábiles.


LA SRJA



Se fija el presente AVISO DE CONSULTA PÚBLICA EL ESTUDIO DE IMPACTO AMBIENTAL CATEGORÍA II.

LA EMPRESA DE TRANSMISIÓN ELÉCTRICA, SA (ETESA).

Nombre de Proyecto: "VARIANTES DEL TRAMO DE LA LÍNEA DE TRANSMISIÓN ELÉCTRICA VELADERO - CHORRERA." Se fija hoy nueve (9) de septiembre del dos mil quince (2015), siendo las 9:00 a.m., por el término de (3) días hábiles.


Firma de Secretaria



Venció el término del AVISO DE CONSULTA PÚBLICA EL ESTUDIO DE IMPACTO AMBIENTAL CATEGORÍA II.

LA EMPRESA DE TRANSMISIÓN ELÉCTRICA, SA (ETESA).

Nombre de Proyecto: "VARIANTES DEL TRAMO DE LA LÍNEA DE TRANSMISIÓN ELÉCTRICA VELADERO - CHORRERA." Se desliza a los diecisiete (17) días de septiembre de dos mil quince (2015), siendo las 3:35 p.m.


Firma de la Secretaria



PARA QUE SIRVA DE FORMAL NOTIFICACIÓN A QUIEN PUEDA INTERESAR, SE LE FIJA EL PRESENTE EDICTO EN LUGAR VISIBLE DE LA ALCALDÍA DEL DISTRITO DE TENAPIQUE EL DÍA DE HOY: NOVENO (09) DE SEPTIEMBRE DE DOS MIL QUINCE (2015).


FIRMA DE LA ALCALDÍA



PARA QUE SIRVA DE FORMAL NOTIFICACIÓN A QUIEN PUEDA INTERESAR, SE DESFIJA ESTE EDICTO EN LUGAR VISIBLE DE LA ALCALDÍA DEL DISTRITO DE TENAPIQUE EL DÍA DE HOY: VEINTUNA (21) DE SEPTIEMBRE DE DOS MIL QUINCE (2015).


FIRMA DE LA ALCALDÍA



SE FIJA EL PRESENTE AVISO DE CONSULTA PÚBLICA
PROMOTOR: EMPRESA DE TRANSMISIÓN ELÉCTRICA, S.A. (ETESA)
HOY (09) DE SEPTIEMBRE DE DOS MIL QUINCE (2015)
POR EL TÉRMINO DE OCHO (08) DÍAS HÁBILES,
SIENDO LAS DOCE (12:02) P.M.


FIRMA DE SECRETARIO/A



SE DESFIJA EL PRESENTE AVISO DE CONSULTA PÚBLICA
PROMOTOR: EMPRESA DE TRANSMISIÓN ELÉCTRICA, S.A. (ETESA)
HOY (21) DE SEPTIEMBRE DE DOS MIL QUINCE (2015)
POR EL TÉRMINO DE OCHO (08) DÍAS HÁBILES,
SIENDO LAS DOCE (12:02) P.M.


FIRMA DE SECRETARIO/A



AVISO DE CONSULTA PÚBLICA

La Empresa de Transmisión Eléctrica, S.A. (ETESA), hace de conocimiento público que durante ocho (8) DÍAS HÁBILES contados a partir de la última publicación del presente Aviso, se somete a CONSULTA PÚBLICA el ESTUDIO DE IMPACTO AMBIENTAL CATEGORÍA II, denominado:

1. **Nombre del Proyecto:** "VARIANTES VELADERO - CHORRERA DEL PROYECTO, "DISEÑO, SUMINISTRO, CONSTRUCCIÓN, FINANCIAMIENTO DE LA TERCERA LÍNEA DE TRANSMISIÓN VELADERO-LIANO SÁNCHEZ-CHORRERA-PANAMÁ EN 230KV, ADAPTACIÓN DE LAS SUBESTACIONES ASOCIADAS" TRAMO VELADERO - CHORRERA".

2. **Promotor:** Empresa de Transmisión Eléctrica, S.A. (ETESA)

3. **Localización del proyecto:** el proyecto se desarrollará en las siguientes localidades: Campana (Distrito de Capiré), Sajalá y Sejuco (Distrito de Chame), El Higu y El Espino (Distrito de San Carlos), El Arado y El Coco (Distrito de la Chorrera) en la Provincia de Panamá Oeste, El Coco (Distrito de Penonomé), El Chirú y El Retiro (Distrito de Antón) en la Provincia de Coclé.

4. **Breve descripción del proyecto:** El objetivo principal del Proyecto es presentar una alternativa al alineamiento establecido en el estudio de Impacto Ambiental aprobado inicialmente, con la finalidad de reducir las afectaciones a propiedades y/o infraestructuras localizadas en el tramo del proyecto que va desde Veladero hasta Chorrera. La suma de estas siete variantes poseen una longitud aproximada de 37.36 km.

Entre las actividades que conlleva el proyecto durante la construcción están: la movilización y construcción de instalaciones temporales y de apoyo, construcción de caminos de acceso temporales y permanentes, replanteo de la servidumbre, limpieza y desmonte, excavaciones y rellenos, construcción de fundaciones de las torres, transporte, preparación y montaje de las torres, tendido de conductores y cables, desmovilización y limpieza de los sitios de obras.

5. **Síntesis de los impactos ambientales esperados y los medios de mitigación correspondientes:**

Impactos Negativos: Algunos de los impactos ambientales esperados durante la construcción del proyecto son: Alteración de la calidad del aire, cambio micro-climático, aumento temporal en los niveles de ruido y vibraciones, compactación del suelo, contaminación del suelo, atenuación de la calidad de las aguas superficiales y subterráneas, pérdida de la cobertura vegetal, pérdida del potencial forestal, pérdida del hábitat de la fauna terrestre, afectación de la flora silvestre, cacería furtiva, molestias temporales a la población residente en la ruta del proyecto, alteración a las propiedades particulares y colectivas, cambio de uso de suelo de las parcelas requeridas por el proyecto, probabilidad de accidentes laborales y de tráfico, afectación a la calidad visual del paisaje, afectación a los sitios históricos y arqueológicos desconocidos.

Impactos Positivos: incremento de oportunidades laborales y de negocios, aumento en la capacidad y desempeño del sistema de transmisión de energía eléctrica a nivel nacional, contribución a la economía local, regional y nacional, entre otros.

Entre las medidas de mitigación propuestas tenemos: Velar que se elimine únicamente los árboles que interfieran con el desarrollo y mantenimiento del Proyecto. Implementar silenciadores en los escapes de la maquinaria y vehículos en caso de ser requerido. Asegurar que se evite la perturbación de las áreas que se encuentran fuera de las zonas de construcción aprobadas. Los trabajos se limitarán al ancho establecido para minimizar las afectaciones a la flora local. Se prohibirá la caza, la pesca y la captura de animales por parte de los trabajadores. Señalar adecuadamente los lugares de trabajo, entre otros.

Dicho documento estará disponible en las oficinas de la Dirección Regional del Ministerio de Ambiente de Coclé, la Dirección Regional del Ministerio de Ambiente de Panamá Oeste y en el Ministerio de Ambiente, la oficina de nivel central ubicada en Albrook, edificio No. 804. En horario de ocho y media de la mañana a tres y media de la tarde (8:30 a.m. - 3:30 p.m.).

Los comentarios y observaciones sobre el Estudio de Impacto Ambiental, deberán remitirse formalmente al Ministerio de Ambiente nivel central, dentro del término de ocho (8) días hábiles contados a partir de la última publicación.



Recibido en: 2015 Sept
del Señor Alcalde.

[Firma]
Alcalde

Para que sirva de formal notificación a quien pueda interesar, Se hizo el presente Edicto en un lugar público de este Despacho el día nueve (9) de Mes Septiembre del dos mil quince (2015).

[Firma]
Alcalde de Antón



Para que sirva de formal notificación a quien pueda interesar, Se despacha el presente Edicto en lugar público de este Despacho el día veintidos (20) de Mes septiembre del dos mil quince (2015).

[Firma]
Alcalde de Antón



EsIA Variante Nuevo Emperador Pancarta Informativa, Entrevista



URS ESTUDIO DE IMPACTO AMBIENTAL CATEGORÍA II
 PROYECTO: VARIANTE NUEVO EMPERADOR DEL PROYECTO
 DISEÑO, SUMINISTRO, CONSTRUCCIÓN, FINANCIAMIENTO DE LA TERCERA LÍNEA DE TRANSMISIÓN VELADERO-LLANO SÁNCHEZ-CHORRERA-PANAMÁ, EN 230 KV, ADAPTACIÓN DE LAS SUBESTACIONES ASOCIADAS-TRAMO CHORRERA-PANAMÁ. Proveedor: ETESA
 División y Correo Electrónico

Con el presente se cursan los datos acerca del proyecto de realizar una variante al alineamiento de la Tercera Línea de Transmisión (página 104 y 105 adjuntas). En cual se le pregunta que si de valor observaciones a la política ambiental, se realiza de alguna entrevista o informe clave, como parte del proceso de participación ciudadana para el EIA de Impacto Ambiental solicitado del proyecto. Agradecemos la valiosa colaboración, que servirá para mejorar las recomendaciones al proyecto del proyecto.

NOMBRE DEL ENTREVISTADO: Pe. Lucio Pérez
 OCUPACIÓN o CARGO: Ministro Cero de Bembeco
 LUGAR DE LA ENTREVISTA: San Pedro Amador FECHA: 31/12/01

1. Según se preguntó, ¿considera usted necesario seguir el derecho de libertad de expresión a nivel nacional?
Si
2. ¿Cuál es la razón de que ETESA considere realizar una variante al alineamiento en el sector que se dice El Naranjo en El Azule, hasta encontrar en Nuevo Emperador, con el propósito de evitar observaciones a la política ambiental en el área?
Existe una intervención
3. Si está en está de acuerdo, ¿puede especificar sus razones?
4. Según se preguntó, ¿algun tipo de beneficio pudiera generar la construcción de esta tercera línea de transmisión?
La parte central, desde el Naranjo
5. Según su opinión, ¿puede algún tipo de observación o comentario que pudiera generar este proyecto durante su construcción o operación? Explíquelo, por favor.
Al nivel de construcción, tiempo y hora
6. ¿Hay alguna recomendación o sugerencia que desee realizar a las promesas, sobre la ejecución de este proyecto?
Respecto a la parte de construcción y a la parte de operación

Pe. Lucio Pérez Pe. Lucio Pérez
 Firma y sello del Entrevistado Firmante

Encuesta - Variante Nuevo Emperador

[illegible]

SOLICITUD DE CONCESIÓN ADMINISTRATIVA - PARQUE NACIONAL CAMINO DE CRUCES:

223592
REPUBLICA DE PANAMÁ
AUTORIDAD NACIONAL DEL
AMBIENTE
ADMINISTRACIÓN REGIONAL
PANAMÁ METROPOLITANA
EDICTO N.º
DRPM-AL-APVS-D-De-029-2015
El suscrito Secretario Ad Hoc,
hace de conocimiento público
que dentro la solicitud de la
Concesión de Administración
sobre el Área Protegida Parque
Nacional Camino de Cruces en el
Área específica en la cual se
llevará a efecto las labores de
estudio y construcción de la
Línea de Transmisión Eléctrica
230 KV Valadero-Llano
Sánchez-La Chorrera-Panamá
también denominada Tercera
Línea, por parte de la EMPRESA
DE TRANSMISIÓN ELÉCTRICA
S.A. (ETESA), como secretario
Ad Hoc, para los trámites
propios del proceso, se hace
necesario notificarles, del
contenido de la Resolución N.º
DRPM-AL-APA-S-APVS-2015,
fechado el día trece (13) de julio
de dos mil quinientos (2015). QUE
DICE:
La suscrita Dirección Regional
de Panamá Metropolitana del
Ministerio de Ambiente, en uso
de sus facultades delegadas
RESUELVE:
ARTÍCULO 1. APROBAR la
solicitud de la sociedad anónima
denominada EMPRESA DE
TRANSMISIÓN ELÉCTRICA, S.A.
(ETESA), en lo referente a la
Concesión de Administración
sobre el Área Protegida Parque
Camino de Cruces, en el área
específica en la cual se llevará a
efecto las labores de estudio y
construcción de la Línea de
Transmisión Eléctrica 230 KV

[illegible]

REPÚBLICA DE PANAMÁ
AUTORIDAD NACIONAL DEL
AMBIENTE
ADMINISTRACIÓN REGIONAL
PANAMÁ METROPOLITANA
EDICIÓN No.
DIR-PA-AL-APVS-D-029-2015
B. Asunto: Secretario Ad hoc
hace de conocimiento público
que dentro la solicitud de la
Concesión de Administración
sobre el Área Protegida Parque
Nacional Camino de Cruces en el
área específica en la cual se
tendrá a efecto los labores de
estudio y construcción de la
Línea de Transmisión Eléctrica
230 KV Veladero-Llano
Sánchez-La Chorrera-Panamá
también denominada Tercera
Línea, por parte de la EMPRESA
DE TRANSMISIÓN ELÉCTRICA,
S.A. (ETESA), como secretario
Ad hoc, para los trámites
propios del proceso, se hace
nuestro conocimiento de
contenido de la Resolución N°
DIRPA-AL-APVS-APVS-2015
fechada al día trece (13) de julio
de dos mil quince (2015), QUE
DICE
La suscrita Directora Regional
de Panamá Metropolitana del
Ministerio de Ambiente en uso
de las facultades delegadas
RESUELVE:
ARTÍCULO 1.- APROBAR la
solicitud de la sociedad anónima
denominada EMPRESA DE
TRANSMISIÓN ELÉCTRICA, S.A.
(ETESA), en lo referente a la
Concesión de Administración
sobre el Área Protegida Parque
Nacional Camino de Cruces en el
área específica en la cual se llevará
a efecto los labores de estudio y
construcción de la Línea de
Transmisión Eléctrica 230 KV
Veladero-Llano Sánchez-La
Chorrera-Panamá también
denominada Tercera Línea. La
propuesta planteada,
desarrollar la Tercera Línea de
Transmisión que tendrá una
longitud de 297 km con una
capacidad de 1000 MW, la cual
se construye desde la
subestación de Veladero,
en Chiriquí, hasta la subestación de
Panamá, ubicada en Cónido del
Rey, la misma se
necesaria transporte sobre el
área Protegida de Parque
Nacional Camino de Cruces,
ubicado en la provincia de
Panamá, distrito de Panamá,
corregimiento de Ancón, lugar el
Valle de San Francisco,
ocupando un área de
servidumbre de
aproximadamente 14
Ha.-4205,9980 m² y cuyos
coordenados de eje son los
siguientes: N 1060257.3495 E
855644.9820 y N 999708.9422

1: 657499120".

ARTÍCULO 2: Dar cumplimiento al artículo 26 de la Resolución AG-0366-2005 de 12 de julio de 2005, estableciendo dentro del acuse de los diez (10) las hábiles siguientes a la presentación de solicitud, se hará un Edicto con los datos generales de la solicitud de la concesión en la Dirección Regional del Ministerio de Ambiente, la Alcaldía y la Corregimiento del Distrito y Corregimiento en donde se localice el área protegida objeto de la solicitud. Las copias de este edicto se publicarán por tres (3) días consecutivos en un periódico de circulación nacional a costo del solicitante.

Parágrafo: Si el área protegida se encuentra ubicada geográficamente en varias provincias, distritos o corregimientos, el edicto se hará en las Direcciones Regionales del Ministerio de Ambiente, Alcaldías y Corregimientos respectivos.

ARTÍCULO 3: COMISIONAR, a la Oficina de Asesoría Legal de la Dirección Regional de Panamá (Metropolitana del Ministerio de Ambiente, para que realice los trámites pertinentes para la debida notificación de la presente Providencia.

ARTÍCULO 4: NOTIFICAR a la EMPRESA DE TRANSMISIÓN ELÉCTRICA, S.A. (ETESA), o a su apoderado judicial, el contenido de la presente Providencia, misma que no es recumbente, por lo tanto dar fin al proceso administrativo que se le sigue.

ARTÍCULO 5: Esta Providencia surte efectos a partir de su notificación.

FUNDAMENTO DE DERECHO:

Ley 8 de 25 de marzo de 2015, Ley 41 del 1 de julio de 1998, Ley 38 de 31 de julio de 2000, regulan el procedimiento Administrativo General y dicta disposiciones especiales. Resolución AG-0366-2005, de 12 de julio de 2005.

Dado en la ciudad de Panamá, a las trece (13) días del mes de julio de dos mil quince (2015).



REPÚBLICA DE PANAMÁ
MINISTERIO DE AMBIENTE (MIAMBIENTE)
DIRECCIÓN REGIONAL DE PANAMÁ METROPOLITANA
EDICTO No.008-2017

LA SUSCRITA SECRETARIA AD HOC, POR ESTE MEDIO HACE CONSTAR QUE EN EL EXPEDIENTE QUE CONTIENE LA SOLICITUD DE CONCESIÓN ADMINISTRATIVA DE UN POLÍGONO EN EL PARQUE NACIONAL CAMINO DE CRUCES INCOADA POR EMPRESA DE TRANSMISIÓN ELÉCTRICA, S.A. (ETESA) SE DICTÓ LA SIGUIENTE PROVIDENCIA:

REPÚBLICA DE PANAMÁ
MINISTERIO DE AMBIENTE
DIRECCIÓN REGIONAL DE PANAMÁ METROPOLITANA

PROVIDENCIA No. DRPM-AL-APVS-S-177-2015

RESUELVE:

ARTÍCULO 1: APROBAR la solicitud de la sociedad anónima denominada **EMPRESA DE TRANSMISIÓN ELÉCTRICA, S.A. (ETESA)**, en lo referente a la Concesión de Administración sobre el Área Protegida Parque Camino de Cruces, en el área específica en la cual se llevará a efecto las labores de estudio y construcción de la Línea de Transmisión ELÉCTRICA 230 Kv Veladero-Llano Sánchez-La Chorrera-Panamá también denominada Tercera Línea:

“La propuesta planteada, desarrollar La Tercera Línea de Transmisión que tendrá una longitud de 297 km con una capacidad de 1000 MW, la cual se construirá desde la subestación de Veladero, en Chiriquí, hasta la subestación de Panamá, ubicada en Condado del Rey. La misma en su trayectoria transcurre sobre el área Protegida de Parque Nacional Camino de Cruces, ubicado en la provincia de Panamá, distrito de Panamá, corregimiento de Ancón, lugar el Valle de San Francisco, ocupando un área de servidumbre de aproximadamente 14 Ha + 1,225.9988 m² y cuyas coordenadas de eje son las siguientes: N 1000267.2486, E 656944.9820 y N 998708.942, E 652749.5120”.

ARTÍCULO 2: Dar cumplimiento al artículo 26 de la Resolución AG-0366-2005 de 12 de julio de 2005, establece:

Dentro del acuse de los diez (10) días hábiles siguientes a la presentación de solicitud, se fijará un Edicto con los datos generales de la solicitud de la concesión en la Dirección Regional del Ministerio de Ambiente, la Alcaldía y la Corregiduría del Distrito y Corregimiento en donde se localice el área protegida objeto de la solicitud. Las copias de este edicto se publicarán por tres (3) días consecutivos en un periódico de circulación nacional, a costo del solicitante.

Parágrafo: Si el área protegida se encuentra ubicada geográficamente en varias provincias, distritos o corregimientos, el edicto se fijará en las Direcciones Regionales del Ministerio de ambiente, alcaldías y Corregimientos respectivos.

ARTÍCULO 3: COMISIONAR, a la Oficina de Asesoría Legal de la Dirección Regional de Panamá Metropolitana del Ministerio de Ambiente, para que realice los trámites pertinentes para la debida notificación de la presente Providencia.

ARTÍCULO 4: NOTIFICAR a la EMPRESA DE TRANSMISIÓN ELECTRICA, S.A. (ETESA), o a su apodera judicial, el contenido de la presente Providencia, misma que no es recurrible, por no dar fin al proceso administrativo que se le sigue.

ARTÍCULO 5: Esta Providencia surte efectos a partir de su notificación.

FUNDAMENTO DE DERECHO: Ley 8 de 25 de marzo de 2015, Ley 41 del 1 de julio de 1998, Ley 38 de 31 de julio de 2000, regula el procedimiento Administrativo General y dicta disposiciones especiales. Resolución AG-0366-2005 de 12 de julio de 2005.

Dado en la ciudad de Panamá, a los trece (13) días del mes de julio de dos mil quince (2015).

NOTIFÍQUESE Y CÚMPLASE,

ING. MARÍA DE LOS ÁNGELES BAJURA (fdo)

Directora Regional, Panamá Metropolitana
Ministerio de Ambiente"

JANILETH TAPIA
Secretaria Ad Hoc

Dando cumplimiento a lo preceptuado en el artículo 26 de la Resolución AG-0366-2005 de 12 de julio de 2005, SE FIJA el presente EDICTO en lugar visible, siendo las 12.00 de la Tarde del día de hoy 16 de Junio de 2017.

SE DESFIJA el presente EDICTO a las 2.05 de la Tarde del día 30 de Junio de 2017.

(Nombre)

Aribel Castillo Brinas

(Firma)

Consejero de Desarrollo

(Cargo que ocupa)

CORREGIDURÍA DE ANCÓN





REPÚBLICA DE PANAMÁ
MINISTERIO DE AMBIENTE (MIAMBIENTE)
DIRECCIÓN REGIONAL DE PANAMÁ METROPOLITANA
EDICTO No.008-2017

LA SUSCRITA SECRETARIA AD HOC, POR ESTE MEDIO HACE CONSTAR QUE EN EL EXPEDIENTE QUE CONTIENE LA SOLICITUD DE CONCESIÓN ADMINISTRATIVA DE UN POLÍGONO EN EL PARQUE NACIONAL CAMINO DE CRUCES INCOADA POR EMPRESA DE TRANSMISIÓN ELÉCTRICA, S.A. (ETESA) SE DICTÓ LA SIGUIENTE PROVIDENCIA:

REPÚBLICA DE PANAMÁ
MINISTERIO DE AMBIENTE
DIRECCIÓN REGIONAL DE PANAMÁ METROPOLITANA



PROVIDENCIA No. DRPM-AL-APVS-S-177-2015

RESUELVE:

ARTÍCULO 1: APROBAR la solicitud de la sociedad anónima denominada **EMPRESA DE TRANSMISIÓN ELÉCTRICA, S.A. (ETESA)**, en lo referente a la Concesión de Administración sobre el Área Protegida Parque Camino de Cruces, en el área específica en la cual se llevará a efecto las labores de estudio y construcción de la Línea de Transmisión ELÉCTRICA 230 Kv Veladero-Llano Sánchez-La Chorrera-Panamá también denominada Tercera Línea:

“La propuesta planteada, desarrollar La Tercera Línea de Transmisión que tendrá una longitud de 297 km con una capacidad de 1000 MW, la cual se construirá desde la subestación de Veladero, en Chiriquí, hasta la subestación de Panamá, ubicada en Condado del Rey. La misma en su trayectoria transcurre sobre el área Protegida de Parque Nacional Camino de Cruces, ubicado en la provincia de Panamá, distrito de Panamá, corregimiento de Ancón, lugar el Valle de San Francisco, ocupando un área de servidumbre de aproximadamente 14 Ha + 1,225.9988 m² y cuyas coordenadas de eje son las siguientes: N 1000267.2486, E 656944.9820 y N 998708.942, E 652749.5120”.

ARTÍCULO 2: Dar cumplimiento al artículo 26 de la Resolución AG-0366-2005 de 12 de julio de 2005, establece:

Dentro del acuse de los diez (10) días hábiles siguientes a la presentación de solicitud, se fijará un Edicto con los datos generales de la solicitud de la concesión en la Dirección Regional del Ministerio de Ambiente, la Alcaldía y la Corregiduría del Distrito y Corregimiento en donde se localice el área protegida objeto de la solicitud. Las copias de este edicto se publicarán por tres (3) días consecutivos en un periódico de circulación nacional, a costo del solicitante.

Parágrafo: Si el área protegida se encuentra ubicada geográficamente en varias provincias, distritos o corregimientos, el edicto se fijará en las Direcciones Regionales del Ministerio de ambiente, alcaldías y Corregimientos respectivos.

ARTÍCULO 3: COMISIONAR, a la Oficina de Asesoría Legal de la Dirección Regional de Panamá Metropolitana del Ministerio de Ambiente, para que realice los trámites pertinentes para la debida notificación de la presente Providencia.

ARTÍCULO 4: NOTIFICAR a la EMPRESA DE TRANSMISIÓN ELÉCTRICA, S.A. (ETESA), o a su apoderado judicial, el contenido de la presente Providencia, misma que no es recurrible, por no dar fin al proceso administrativo que se le sigue.

ARTÍCULO 5: Esta Providencia surte efectos a partir de su notificación.

FUNDAMENTO DE DERECHO: Ley 8 de 25 de marzo de 2015, Ley 41 del 1 de julio de 1998, Ley 38 de 31 de julio de 2000, regula el procedimiento Administrativo General y dicta disposiciones especiales. Resolución AG-0366-2005 de 12 de julio de 2005.

Dado en la ciudad de Panamá, a los trece (13) días del mes de julio de dos mil quince (2015).

NOTIFÍQUESE Y CÚPLASE,




ING. MARÍA DE LOS ÁNGELES BAJURA (fdo)

Directora Regional, Panamá Metropolitana
Ministerio de Ambiente"


JAMILETH TAPIA
Secretaria Ad Hoc

Dando cumplimiento a lo preceptuado en el artículo 26 de la Resolución AG-0366-2005 de 12 de julio de 2005, **SE FIJA** el presente EDICTO en lugar visible, siendo las 3:00 de la ~~tarde~~ del día de hoy 21 de Junio de 2017.

SE DESFIJA el presente EDICTO a las 3:00 de la ~~tarde~~ del día 28 de Junio de 2017.


(Nombre)

(Firma)

(Cargo que ocupa)

MUNICIPIO DE PANAMÁ



**MINISTERIO DE
AMBIENTE**

RECIBO DE NOTIFICACIÓN N° SEAG000078-2014

MINISTERIO DE
AMBIENTE

EDICTO DE NOTIFICACION N° MIAMBIENTE 001-2018

Edicto 810

Castro-Alamir, Llanes 29 de junio de 1985 La Estrella de Panamá

Edicta \$10

Ergebnis: 810

[illegible][illegible]

SOLICITUD DE CONCESIÓN ADMINISTRATIVA - AREA SILVESTRE CAMPO DE TIRO EMPERADOR



REPÚBLICA DE PANAMÁ,
MINISTERIO DE AMBIENTE,
DIRECCIÓN REGIONAL PANAMÁ OESTE
ASESORÍA LEGAL
Tel: 254-2848

EDICTO No. DC-1 2016

La Suscrita Jefe de de Áreas Protegidas y Vida Silvestre (APVS), de la Dirección Regional de Panamá Oeste, hace de conocimiento público que dentro la solicitud de la Concesión de Administración sobre el Área Silvestre Campo de Tiro Emperador en el área específica en la cual se llevara a efecto las labores de estudio y construcción de la Línea de Transmisión Eléctrica 230 KV Veladero-Llano Sánchez-La Chorrera-Panamá también denominada Tercera Línea, por parte de la EMPRESA DE TRANSMISIÓN ELÉCTRICA, S.A (ETESA), como Gerente General IVAN BARRIA MCKK. La solicitud en mención ha sido examinada, esta completa y de acuerdo a su contenido y a la documentación aportada, cumple con las disposiciones para ser aceptada para los trámites propios del proceso.

La suscrita Directora Regional de Panamá Oeste del Ministerio de Ambiente, en uso de sus facultades legales,.....

RESUELVE:

ARTÍCULO 1: ADMITIR la solicitud de la sociedad anónima denominada **EMPRESA DE TRANSMISIÓN ELÉCTRICA, S.A. (ETESA)**, en lo referente a la Concesión de Administración sobre el Área Silvestre Tiro de Emperador, en el área específica en la cual se llevará a efecto las labores de estudio y construcción de la Línea de Transmisión Eléctrica 230 KV Veladero-Llano Sánchez-La Chorrera-Panamá también denominada Tercera Línea:

La propuesta planteada, desarrollar La Tercera Línea de Transmisión que tendrá una longitud de 297 km con una capacidad de 1000 MW, la cual se construirá desde la subestación de Veladero, en Chiriquí, hasta la subestación de Panamá, ubicada en Condado del Rey. La misma en su trayectoria transcurrirá sobre el Área Silvestre Campo de Tiro, en la Bantada de Omar Torrijos corregimiento de Burunga, distrito de Arraiján, Provincia de Panamá Oeste ocupando un área de servidumbre de aproximadamente 11,50 has cuyas coordenadas de eje son las siguientes: N997374.04, E 649169.43 y N995157.84, E 641546.36."

ARTÍCULO 2: DAR CUMPLIMIENTO al artículo 26 de la Resolución AG-0366-2005 de 12 de julio de 2005, establece:

Dentro del plazo de los diez (10) días hábiles siguientes a la presentación de solicitud, se fijará un Edicto con los datos generales de la solicitud de la concesión en la Dirección Regional del Ministerio de Ambiente, la Alcaldía y la Corregiduría del Distrito y Corregimiento en donde se localice el área protegida objeto de la solicitud. Las copias de este edicto se publicarán por tres (3) días consecutivos en un periódico de circulación nacional, a costo del solicitante.

Parágrafo: Si el área protegida se encuentra ubicada geográficamente en varias provincias, distritos o corregimientos, el edicto se fijará en las Direcciones Regionales del Ministerio de Ambiente, Alcaldías y Corregimientos respectivos.

ARTÍCULO 3: REALIZAR, los trámites pertinentes para la debida notificación del presente Edicto.

ARTÍCULO 4: NOTIFICAR a la EMPRESA DE TRANSMISIÓN ELÉCTRICA, S.A. (ETESA), o a su apoderado judicial, el contenido del presente Edicto, misma que no es recurrible, por no dar fin al proceso administrativo que se le sigue.

ARTÍCULO 5: Este Edicto surte efectos a partir de su notificación.

FUNDAMENTO DE DERECHO: Ley 8 de 25 de marzo de 2015, Ley 41 del 1 de julio de 1998, Ley 38 de 31 de julio de 2000, regula el procedimiento Administrativo General y dicta disposiciones especiales. Resolución AG-0366-2005, de 12 de julio de 2005.

Dado en el distrito de La Chorrera, provincia de Panamá Oeste a los Veinticinco (25) días del mes de Febrero, de dos mil dieciséis (2016).

NOTIFÍQUESE Y CÚMPLASE,

Miriam C. de Vergara
Licda. Miriam C. de Vergara
Directora Regional
Ministerio de Ambiente- Panamá Oeste

MCV/Kom

FIJADO 25 DE Febrero DE 2016.

DESIJADO 04 DE marzo DE 2016.

FIRMA: [Firma]





REPÚBLICA DE PANAMÁ
MINISTERIO DE AMBIENTE
DIRECCIÓN REGIONAL PANAMÁ OESTE
ASESORÍA LEGAL
Tel: 254-2848

EDICTO No. 001 2016

La Suscrita Jefa de de Áreas Protegidas y Vida Silvestre (APVS), de la Dirección Regional de Panamá Oeste, hace de conocimiento público que dentro la solicitud de la Concesión de Administración sobre el Área Silvestre Campo de Tiro Emperador en el área específica en la cual se lleva a efecto las labores de estudio y construcción de la Línea de Transmisión Eléctrica 230 kV Veladero-Llano Sánchez-La Chorrera-Panamá también denominada Tercera Línea, por parte de la EMPRESA DE TRANSMISIÓN ELÉCTRICA, S.A. (ETESA), como Garante General IVÁN BARRIA MOCK. La solicitud en mención ha sido examinada, esta completa y de acuerdo a su contenido y a la documentación aportada, cumple con las disposiciones para ser aceptada para los trámites propios del proceso.

La suscrita Directora Regional de Panamá Oeste del Ministerio de Ambiente, en uso de sus facultades legales,.....

RESUELVE:

ARTÍCULO 1: ADMITIR la solicitud de la sociedad anónima denominada EMPRESA DE TRANSMISIÓN ELÉCTRICA, S.A. (ETESA), en lo referente a la Concesión de Administración sobre el Área Silvestre Tiro de Emperador, en el área específica en la cual se lleva a efecto las labores de estudio y construcción de la Línea de Transmisión Eléctrica 230 kV Veladero-Llano Sánchez-La Chorrera-Panamá también denominada Tercera Línea.

La propuesta planteada, desarrollar La Tercera Línea de Transmisión que tendrá una longitud de 297 km con una capacidad de 1000 MW, la cual se construirá desde la subestación de Veladero, en Chiriquí, hasta la subestación de Panamá, ubicada en Condado del Rey. La misma en su trayectoria transcurrirá sobre el Área Silvestre Campo de Tiro, en la Barriada de Omar Torrijos corregimiento de Burunga, distrito de Arraiján, Provincia de Panamá Oeste ocupando un área de servidumbre de aproximadamente 11,50 has cuyas coordenadas de eje son las siguientes: N997374.04, E 649169.43 y N995157.84, E 641548.36."

ARTÍCULO 2: DAR CUMPLIMIENTO al artículo 26 de la Resolución AG-0365-2006 de 12 de julio de 2006, establece:

Dentro del plazo de los diez (10) días hábiles siguientes a la presentación de solicitud, se fijará un Edicto con los datos generales de la solicitud de la concesión en la Dirección Regional del Ministerio de Ambiente, la Alcaldía y la Corregiduría del Distrito y Corregimiento en donde se localice el área protegida objeto de la solicitud. Las copias de este edicto se publicarán por tres (3) días consecutivos en un periódico de circulación nacional, a costo del solicitante.

Parágrafo: Si el área protegida se encuentra ubicada geográficamente en varias provincias, distritos o corregimientos, el edicto se fijará en las Direcciones Regionales del Ministerio de Ambiente, alcaldías y Corregimientos respectivos.

ARTÍCULO 3: REALIZAR, los trámites pertinentes para la debida notificación del presente Edicto.

ARTÍCULO 4: NOTIFICAR a la EMPRESA DE TRANSMISIÓN ELÉCTRICA, S.A. (ETESA), o a su apoderado judicial, el contenido del presente Edicto, misma que no es recurrible, por no dar fin al proceso administrativo que se le sigue.

ARTÍCULO 5: Este Edicto surte efectos a partir de su notificación.

FUNDAMENTO DE DERECHO: Ley 6 de 25 de marzo de 2015, Ley 41 del 1 de julio de 1998, Ley 38 de 31 de julio de 2000, regula el procedimiento Administrativo General y dicta disposiciones especiales. Resolución AG-0365-2006, de 12 de julio de 2006.

Dado en el distrito de La Chorrera, provincia de Panamá Oeste a los veintinueve (29) días del mes de febrero de dos mil dieciocho (2016).

NOTIFÍQUESE Y CÚPLASE.

Licda. Miriam C. de Vergara
Directora Regional
Ministerio de Ambiente- Panamá Oeste

MCV/Kam

FJADO 15 DE Febrero DE 2016.

DESFJADO 10 DE Marzo DE 2016.

FIRMA: Secretaría General
Asistente
Secretaría General





REPÚBLICA DE PANAMÁ
MINISTERIO DE AMBIENTE
DIRECCIÓN REGIONAL PANAMÁ OESTE
ABSORCIÓN LEGAL
TEL: 284-2648

EDICTO No. 001, 2016

La Secretaría de Área Protegida y Vida Silvestre (APVS), de la Dirección Regional de Panamá Oeste, hace de conocimiento público que dentro la solicitud de la Concesión de Administración sobre el Área Silvestre Campo de Tiro Empedrado en el área específica en la cual se llevará a cabo los trabajos de estudio y construcción de la línea de Transmisión Eléctrica 220 KV Valadero-Llano Sánchez-La Chorrera-Panamá también denominada Tercera Línea, por parte de la EMPRESA DE TRANSMISIÓN ELÉCTRICA, S.A. (ETESA), como Beneficiaria General (NAN BARRIA MOCK. La solicitud en merced ha sido examinada, está completa y de acuerdo a su contenido y a la documentación aportada, cumple con las disposiciones para ser sometida para los trámites internos del proceso.

La suscrita Dirección Regional de Panamá Oeste del Ministerio de Ambiente, en uso de sus facultades legales:

RESUELVE:

ARTÍCULO 1: ADMITIR la solicitud de la sociedad anónima denominada EMPRESA DE TRANSMISIÓN ELÉCTRICA, S.A. (ETESA), en lo referente a la Concesión de Administración sobre el Área Silvestre Campo de Tiro Empedrado en el área específica en la cual se llevará a cabo los trabajos de estudio y construcción de la Línea de Transmisión Eléctrica 220 KV Valadero-Llano Sánchez-La Chorrera-Panamá también denominada Tercera Línea.

La propuesta planteada, desarrollar la Tercera Línea de Transmisión que tendrá una longitud de 287 km con una capacidad de 1000 MW, la cual se construirá desde la subestación de Valadero, en Chiriquí, hasta la subestación de Panamá ubicada en Condado del Rey. La misma en su proyecto transcurrirá sobre el Área Silvestre Campo de Tiro, en la Barroeta de Gran Torrijos con respecto de Durango, distrito de Anagón, Provincia de Panamá Oeste ocupando un área de servidumbre de aproximadamente 11.55 has cuyas coordenadas de que son las siguientes: N97374.04, E 649106.43 y N98107.84, E 641548.36."

ARTÍCULO 2: DAR CUMPLIMIENTO al artículo 26 de la Resolución AG-0395-2005 de 12 de julio de 2005, establece:

Dentro del plazo de diez (10) días hábiles siguientes a la presentación de solicitud, se fijará un Edicto con los datos generales de la solicitud de la concesión en la Dirección Regional del Ministerio de Ambiente, la Alcaldía y la Corregiduría del Distrito y Comisariato en donde se localiza el área protegida objeto de la solicitud. Los datos de este edicto se publicarán por tres (3) días consecutivos en un periódico de circulación nacional, a costo del solicitante.

Parágrafo: Si el área protegida se encuentra ubicada geográficamente en varias provincias, distritos o comisariatos, el edicto se fijará en las Direcciones Regionales del Ministerio de Ambiente, Alcaldías y Corregidurías respectivas.

ARTÍCULO 3: REALIZAR, los trámites pertinentes para la debida notificación del presente Edicto.

ARTÍCULO 4: NOTIFICAR a la EMPRESA DE TRANSMISIÓN ELÉCTRICA, S.A. (ETESA), o a su apoderado judicial, el contenido del presente Edicto, misma que no es recurrible, por no dar fin al proceso administrativo que se lo sigue.

ARTÍCULO 5: Este Edicto surte efectos a partir de su notificación.

FUNDAMENTO DE DERECHO: Ley 8 de 25 de marzo de 2015, Ley 41 del 1 de julio de 1998, Ley 38 de 31 de julio de 2000, regula el procedimiento Administrativo General y dicta disposiciones especiales. Resolución AG-0395-2005, de 12 de julio de 2005.

Dado en el distrito de La Chorrera, provincia de Panamá Oeste a los Veintidós (22) días del mes de Febrero de dos mil dieciséis (2016).

NOTIFÍQUESE Y CÚMPLASE.

Licda. Miriam C. de Vergara
Directora Regional
Ministerio de Ambiente, Panamá Oeste

MCV/Kom

ELABORADO 25 DE febrero DE 2016

DESFIJADO 09 DE mayo DE 2016

FIRMA [Firma]



Copyright © 2004 John Wiley & Sons, Inc.

1980
 1981
 1982
 1983
 1984
 1985
 1986
 1987
 1988
 1989
 1990
 1991
 1992
 1993
 1994
 1995
 1996
 1997
 1998
 1999
 2000
 2001
 2002
 2003
 2004
 2005
 2006
 2007
 2008
 2009
 2010
 2011
 2012
 2013
 2014
 2015
 2016
 2017
 2018
 2019
 2020
 2021
 2022
 2023
 2024
 2025
 2026
 2027
 2028
 2029
 2030
 2031
 2032
 2033
 2034
 2035
 2036
 2037
 2038
 2039
 2040
 2041
 2042
 2043
 2044
 2045
 2046
 2047
 2048
 2049
 2050
 2051
 2052
 2053
 2054
 2055
 2056
 2057
 2058
 2059
 2060
 2061
 2062
 2063
 2064
 2065
 2066
 2067
 2068
 2069
 2070
 2071
 2072
 2073
 2074
 2075
 2076
 2077
 2078
 2079
 2080
 2081
 2082
 2083
 2084
 2085
 2086
 2087
 2088
 2089
 2090
 2091
 2092
 2093
 2094
 2095
 2096
 2097
 2098
 2099
 2100
 2101
 2102
 2103
 2104
 2105
 2106
 2107
 2108
 2109
 2110
 2111
 2112
 2113
 2114
 2115
 2116
 2117
 2118
 2119
 2120
 2121
 2122
 2123
 2124
 2125
 2126
 2127
 2128
 2129
 2130
 2131
 2132
 2133
 2134
 2135
 2136
 2137
 2138
 2139
 2140
 2141
 2142
 2143
 2144
 2145
 2146
 2147
 2148
 2149
 2150
 2151
 2152
 2153
 2154
 2155
 2156
 2157
 2158
 2159
 2160
 2161
 2162
 2163
 2164
 2165
 2166
 2167
 2168
 2169
 2170
 2171
 2172
 2173
 2174
 2175
 2176
 2177
 2178
 2179
 2180
 2181
 2182
 2183
 2184
 2185
 2186
 2187
 2188
 2189
 2190
 2191
 2192
 2193
 2194
 2195
 2196
 2197
 2198
 2199
 2200
 2201
 2202
 2203
 2204
 2205
 2206
 2207
 2208
 2209
 2210
 2211
 2212
 2213
 2214
 2215
 2216
 2217
 2218
 2219
 2220
 2221
 2222
 2223
 2224
 2225
 2226
 2227
 2228
 2229
 2230
 2231
 2232
 2233
 2234
 2235
 2236
 2237
 2238
 2239
 2240
 2241
 2242
 2243
 2244
 2245
 2246
 2247
 2248
 2249
 2250
 2251
 2252
 2253
 2254
 2255
 2256
 2257
 2258
 2259
 2260
 2261
 2262
 2263
 2264
 2265
 2266
 2267
 2268
 2269
 2270
 2271
 2272
 2273
 2274
 2275
 2276
 2277
 2278
 2279
 2280
 2281
 2282
 2283
 2284
 2285
 2286
 2287
 2288
 2289
 2290
 2291
 2292
 2293
 2294
 2295
 2296
 2297
 2298
 2299
 2300
 2301
 2302
 2303
 2304
 2305
 2306
 2307
 2308
 2309
 2310
 2311
 2312
 2313
 2314
 2315
 2316
 2317
 2318
 2319
 2320
 2321
 2322
 2323
 2324
 2325
 2326
 2327
 2328
 2329
 2330
 2331
 2332
 2333
 2334
 2335
 2336
 2337
 2338
 2339
 2340
 2341
 2342
 2343
 2344
 2345
 2346
 2347
 2348
 2349
 2350
 2351
 2352
 2353
 2354
 2355
 2356
 2357
 2358
 2359
 2360
 2361
 2362
 2363
 2364
 2365
 2366
 2367
 2368
 2369
 2370
 2371
 2372
 2373
 2374
 2375
 2376
 2377
 2378
 2379
 2380
 2381
 2382
 2383
 2384
 2385
 2386
 2387
 2388
 2389
 2390
 2391
 2392
 2393
 2394
 2395
 2396
 2397
 2398
 2399
 2400
 2401
 2402
 2403
 2404
 2405
 2406
 2407
 2408
 2409
 2410
 2411
 2412
 2413
 2414
 2415
 2416
 2417
 2418
 2419
 2420
 2421
 2422
 2423
 2424
 2425
 2426
 2427
 2428
 2429
 2430
 2431
 2432
 2433
 2434

[illegible]**ATENCIÓN**

Declaración: Declaro que:

1. La Junta Directiva del PATRUTED, S.A. está a todas las acciones a la ASSEMBLEA ORDINARIA celebrada el día viernes 28 de abril de 2016, a partir de las 10:00 de la mañana (hora local) en el salón de conferencias de la Terminal de Transportes.

ORDEN DEL DIA

1. Apertura del quórum
2. Relación de Directivos y representantes de los accionistas
3. Inspección religiosa
4. Informe, memoria y gestión del año anterior
5. Lección de correspondencia
6. Lección de correspondencia
7. Informe del consejo de PATRUTED, S.A.
8. Informe financiero
9. Informe del director general
10. Informe de gestión y resultados
11. Clausura

Se reconoce a los accionistas que se conforma el archivo de correspondencia (AC) en el presente sesión, en la Gran Plaza para el inicio de la reunión, en la sala de audiencia reservada.

Concediendo una hora de audiencia a los accionistas y a la prensa con respecto al quórum con la participación de excepción de la reunión a participación de los accionistas.

Comentarios:

Laura Pineda E. **María Zúñiga**

 Disponible en Google play
 Disponible en App Store

Disponible en Google play



GUÍA DE BUENAS PRÁCTICAS AMBIENTALES- REHABILITACIÓN DEL CAMINO DE ACCESO A LA COMUNIDAD DE CERRO VENADO

Mecanismo de Participación Ciudadana realizado el 05.10.17 para la Guía de Buenas Prácticas Ambientales del Proyecto "REHABILITACIÓN DEL CAMINO DE ACCESO A LA COMUNIDAD DE CERRO VENADO". Consultor: Daniel Cáceres. Correo: consultoria.caceres@gmail.com. Cel. 6635-8648.

VOLANTE INFORMATIVA PARA LA GUÍA DE BUENAS PRÁCTICAS AMBIENTALES DE LA REHABILITACIÓN DEL CAMINO DE ACCESO A LA COMUNIDAD DE CERRO VENADO, COMO PARTE DE LAS OBRAS SOCIALES DEL PROYECTO: "DISEÑO, SUMINISTRO, CONSTRUCCIÓN, FINANCIAMIENTO DE LA TERCERA LÍNEA DE TRANSMISIÓN VELADERO-LLANO SÁNCHEZ-CHORRERA- PANAMÁ EN 230KV, ADAPTACIÓN DE LAS SUBESTACIONES ASOCIADAS"

PROMOTOR: EMPRESA DE TRANSMISIÓN ELÉCTRICA, S. A. (ETESA)

Descripción del proyecto: El proyecto consiste en la rehabilitación de 300 metros lineales del camino de acceso a la comunidad de Cerro Venado en el corregimiento de Bakama, distrito de Múna, Comarca Ngäbe – Buglé. El punto de inicio de este proyecto es la intersección o entrada a esta comunidad, la cual se encuentra localizada a una distancia aproximada de 3.5 km de la Carretera Panamericana y por la vía que conduce a Cerro Viejo y otras comunidades, y finaliza frente a la Escuela de Cerro Venado. La rehabilitación de este camino facilitará el acceso a la comunidad, mejorando la red vial, abriendo nuevas oportunidades a la comunidad y permitiendo la accesibilidad a otros servicios básicos. Para la rehabilitación de este camino, se realizarán trabajos de conformación de calzada, colocación y compactación del material de sub-base, construcción de una capa base con piedra triturada, conformación de cunetas en tierra (0.40m x 0.50m), y la construcción de cunetas pavimentadas. El camino tendrá un ancho de la rodadura de 5.0 m.

Posibles impactos que generará el proyecto:

- + Mejora la calidad de vida de los residentes.
- + Generación de empleo en cuanto a mano de obra temporal durante la construcción.
- - Generación de ruido en el entorno y limitaciones de tránsito durante la construcción.
- + Aumento en las oportunidades de desarrollo.
- +/- Otros.

Gracias por su colaboración!!!

VOLANTE INFORMATIVA PARA LA GUÍA DE BUENAS PRÁCTICAS AMBIENTALES DE LA REHABILITACIÓN DEL CAMINO DE ACCESO A LA COMUNIDAD DE CERRO VENADO, COMO PARTE DE LAS OBRAS SOCIALES DEL PROYECTO: "DISEÑO, SUMINISTRO, CONSTRUCCIÓN, FINANCIAMIENTO DE LA TERCERA LÍNEA DE TRANSMISIÓN VELADERO-LLANO SÁNCHEZ-CHORRERA- PANAMÁ EN 230KV, ADAPTACIÓN DE LAS SUBESTACIONES ASOCIADAS"

PROMOTOR: EMPRESA DE TRANSMISIÓN ELÉCTRICA, S. A. (ETESA)

Descripción del proyecto: El proyecto consiste en la rehabilitación de 300 metros lineales del camino de acceso a la comunidad de Cerro Venado en el corregimiento de Bakama, distrito de Múna, Comarca Ngäbe – Buglé. El punto de inicio de este proyecto es la intersección o entrada a esta comunidad, la cual se encuentra localizada a una distancia aproximada de 3.5 km de la Carretera Panamericana y por la vía que conduce a Cerro Viejo y otras comunidades, y finaliza frente a la Escuela de Cerro Venado. La rehabilitación de este camino facilitará el acceso a la comunidad, mejorando la red vial, abriendo nuevas oportunidades a la comunidad y permitiendo la accesibilidad a otros servicios básicos. Para la rehabilitación de este camino, se realizarán trabajos de conformación de calzada, colocación y compactación del material de sub-base, construcción de una capa base con piedra triturada, conformación de cunetas en tierra (0.40m x 0.50m), y la construcción de cunetas pavimentadas. El camino tendrá un ancho de la rodadura de 5.0 m.

Posibles impactos que generará el proyecto:

- + Mejora la calidad de vida de los residentes.
- + Generación de empleo en cuanto a mano de obra temporal durante la construcción.
- - Generación de ruido en el entorno y limitaciones de tránsito durante la construcción.
- + Aumento en las oportunidades de desarrollo.
- +/- Otros.

Gracias por su colaboración!!!

Mecanismo de Participación Ciudadana realizado el 05.10.17 para la Guía de Buenas Prácticas Ambientales del Proyecto "REHABILITACIÓN DEL CAMINO DE ACCESO A LA COMUNIDAD DE CERRO VENADO". Consultor: Daniel Cáceres. Correo: consultoria.caceres@gmail.com. Cel. 6635-8648.

MECANISMO DE PARTICIPACIÓN CIUDADANA PARA LA GUÍA DE BUENAS PRÁCTICAS AMBIENTALES DE LA REHABILITACIÓN DEL CAMINO DE ACCESO A LA COMUNIDAD DE CERRO VENADO, COMO PARTE DE LAS OBRAS SOCIALES DEL PROYECTO: "DISEÑO, SUMINISTRO, CONSTRUCCIÓN, FINANCIAMIENTO DE LA TERCERA LÍNEA DE TRANSMISIÓN VELADERO-LLANO SÁNCHEZ-CHORRERA- PANAMÁ EN 230KV, ADAPTACIÓN DE LAS SUBESTACIONES ASOCIADAS"

PROMOTOR: EMPRESA DE TRANSMISIÓN ELÉCTRICA, S. A. (ETESA)

Ubicación del proyecto: la comunidad de Cerro Venado, corregimiento de Bakama, distrito de Muna, Comarca Ngäbe – Buglé.

Entrevista semi-estructurada.

Parte I. Datos generales del entrevistado (a):

Nombre: Gilberto Hernández Edad: 29
 Sexo: M Ocupación: Operador de Sistema
 Escolaridad: Secundaria Tiempo de vivir o trabajar en el área: 29

Parte II. Percepción de la comunidad sobre el proyecto.

1. ¿Tenía usted conocimiento sobre el proyecto que se desea construir?

Si ☒ No ☐

Si la respuesta es afirmativa, mencione por qué medio se enteró:

de información

2. ¿Piensa usted que el proyecto será de beneficio para la comunidad y el área?

Si ☒ No ☐

Si su respuesta es negativa, explique o amplíe por favor:

3. ¿Podría mencionar qué impactos, piensa usted que generará el proyecto?

| Positivos | Negativos |
|--|-----------|
| <u>Entrada de oficiales comecarros</u> | |
| <u>Mala farisma</u> | |
| | |

4. ¿Están usted, de acuerdo con el desarrollo del proyecto?

Si ☒ No ☐ Le es indiferente ☐

Si su respuesta es no, explique sus razones:

5. Recomendaciones que usted le haría al Promotor del proyecto:

- Usar y utilizar bien material y mano de obra
- Emplear personal del área

Firma: [Firma] # 768-228

Muchas Gracias por su colaboración!!!

Mecanismo de Participación Ciudadana realizado el 05/10/17 para la Guía de Buenas Prácticas Ambientales del Proyecto "REHABILITACIÓN DEL CAMINO DE ACCESO A LA COMUNIDAD DE CERRO VENADO". Consultor: Daniel Cáceres. Correo: consejería.caceres@gmail.com Cel: 9635 8949